

**DATE DESPRE IMOBILUL NR. 1601**

Oficiul de Cadastru și Publicitate Imobiliară SIBIU  
Biroul de Cadastru și Publicitate Imobiliară Medias

**A. Partea I. Descrierea imobilului**

TEREN Extravilan

Adresa: Jud. Sibiu

Nr. Crt	Nr cadastral Nr. topografic	Suprafața* (mp)	Observații / Referințe
A1		2.000	Sector cadastral:55 Teren neimprejmuit;

**B. Partea II. Proprietari și acte**

Inscrieri privitoare la dreptul de proprietate și alte drepturi reale	Referințe
/	
Act Administrativ nr. 54, din 26/01/2004 emis de INSTITUTIA PREFECTULUI JUDETUL SIBIU (ORDIN);	
B1	A1
Intabulare, drept de PROPRIETATE, dobandit prin Lege, cota actuala 1/1 1) MUNICIPIUL MEDIAS DOMENIUL PRIVAT, CIF:4240677	

**C. Partea III. SARCINI .**

Inscrieri privind dezmembramintele dreptului de proprietate, drepturi reale de garanție și sarcini	Referințe
NU SUNT	

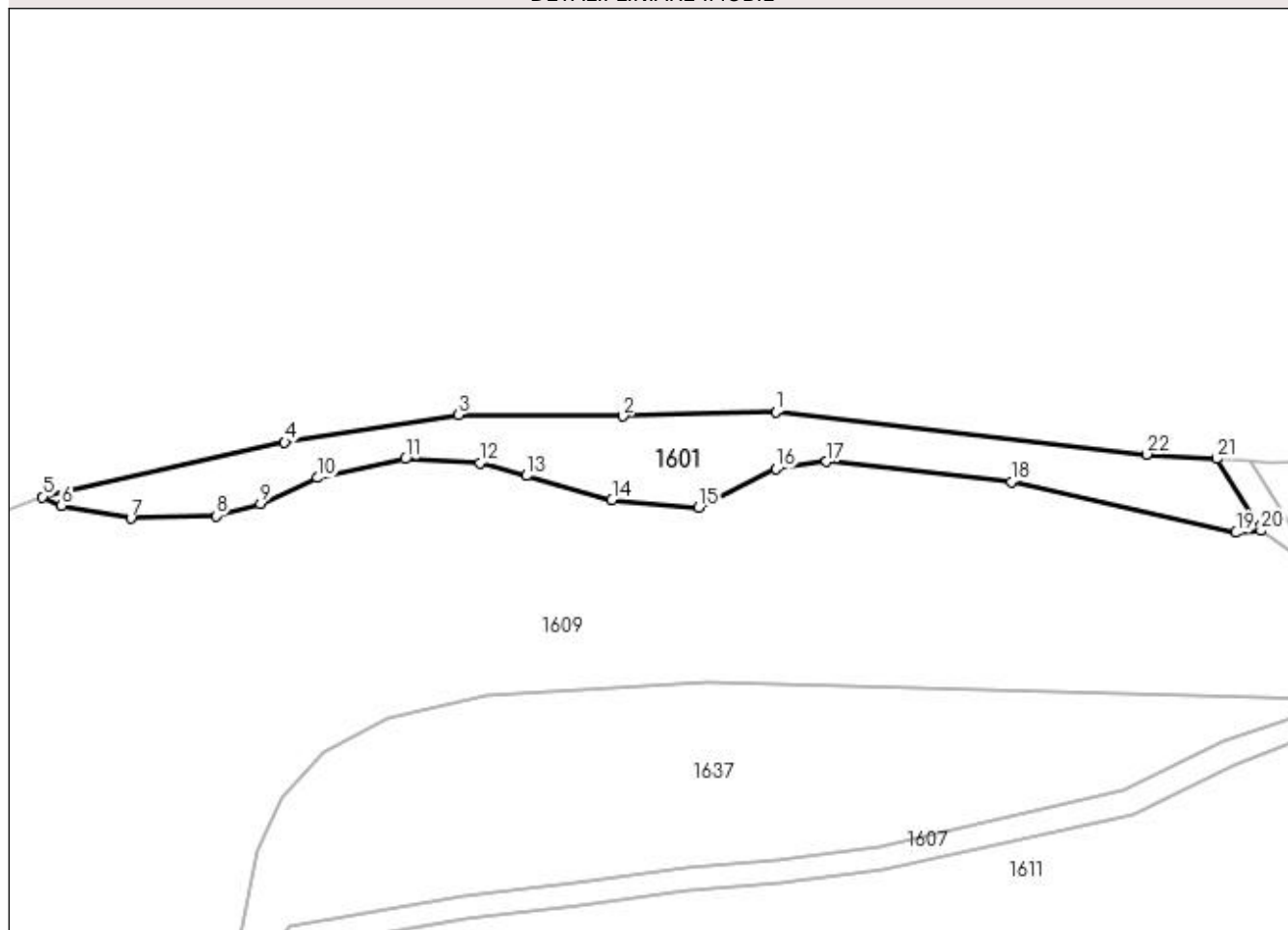
## Anexa Nr. 1 La Partea I

## Teren

Nr cadastral	Suprafaţa (mp)*	Observații / Referințe
	2.000	

\* Suprafața este determinată în planul de proiecție Stereo 70.

## DETALII LINIARE IMOBIL



## Date referitoare la teren

Crt	Categorie folosință	Intra vilan	Suprafața (mp)	Tarla	Parcelă	Nr. topo	Observații / Referințe
1	pasune	NU	2.000	65	3480	-	tufaris

## Lungime Segmente

1) Valorile lungimilor segmentelor sunt obținute din proiecție în plan.

Punct început	X / Y	Punct sfârșit	X / Y	Lungime segment (** (m)
1	448.046,374 512.955,84	2	448.019,322 512.955,068	27.063
3	447.990,144 512.955,261	4	447.959,421 512.950,43	31.101
5	447.916,524 512.940,769	6	447.919,891 512.939,203	3.714
7	447.932,143 512.936,98	8	447.947,217 512.937,411	15.08
9	447.955,138 512.939,517	10	447.965,151 512.944,13	11.025

Punct început	X / Y	Punct sfârșit	X / Y	Lungime segment (** (m)
2	448.019,322 512.955,068	3	447.990,144 512.955,261	29.178
4	447.959,421 512.950,43	5	447.916,524 512.940,769	43.972
6	447.919,891 512.939,203	7	447.932,143 512.936,98	12.452
8	447.947,217 512.937,411	9	447.955,138 512.939,517	8.196
10	447.965,151 512.944,13	11	447.980,759 512.947,484	15.964

Punct început	X / Y	Punct sfârșit	X / Y	Lungime segment (** (m)
11	447.980,759 512.947,484	12	447.994,022 512.946,806	13.28
13	448.002,238 512.944,508	14	448.017,365 512.940,276	15.708
15	448.032,715 512.938,89	16	448.046,402 512.945,702	15.288
17	448.055,379 512.946,994	18	448.088,11 512.943,446	32.923
19	448.127,889 512.934,429	20	448.132,287 512.934,801	4.414
21	448.124,41 512.947,533	22	448.112,072 512.948,304	12.362

Punct început	X / Y	Punct sfârșit	X / Y	Lungime segment (** (m)
12	447.994,022 512.946,806	13	448.002,238 512.944,508	8.531
14	448.017,365 512.940,276	15	448.032,715 512.938,89	15.413
16	448.046,402 512.945,702	17	448.055,379 512.946,994	9.069
18	448.088,11 512.943,446	19	448.127,889 512.934,429	40.788
20	448.132,287 512.934,801	21	448.124,41 512.947,533	14.972
22	448.112,072 512.948,304	1	448.046,374 512.955,84	66.129

\*\* Lungimile segmentelor sunt determinate în planul de proiecție Stereo 70 și sunt rotunjite la 1 milimetru.

\*\*\* Distanța dintre puncte este formată din segmente cumulate ce sunt mai mici decât valoarea 1 milimetru.



**DATE DESPRE IMOBILUL NR. 1602**

Oficiul de Cadastru și Publicitate Imobiliară SIBIU  
Biroul de Cadastru și Publicitate Imobiliară Medias

**A. Partea I. Descrierea imobilului**

TEREN Extravilan

Adresa: Jud. Sibiu

Nr. Crt	Nr cadastral Nr. topografic	Suprafața* (mp)	Observații / Referințe
A1		400	Sector cadastral:55 Teren neimprejmuit;

**B. Partea II. Proprietari și acte**

Inscrieri privitoare la dreptul de proprietate și alte drepturi reale	Referințe
/	
Act Administrativ nr. 54, din 26/01/2004 emis de INSTITUTIA PREFECTULUI JUDETUL SIBIU (ORDIN);	
B1	A1
Intabulare, drept de PROPRIETATE, dobandit prin Lege, cota actuala 1/1 1) MUNICIPIUL MEDIAS DOMENIUL PRIVAT, CIF:4240677	

**C. Partea III. SARCINI .**

Inscrieri privind dezmembramintele dreptului de proprietate, drepturi reale de garanție și sarcini	Referințe
NU SUNT	

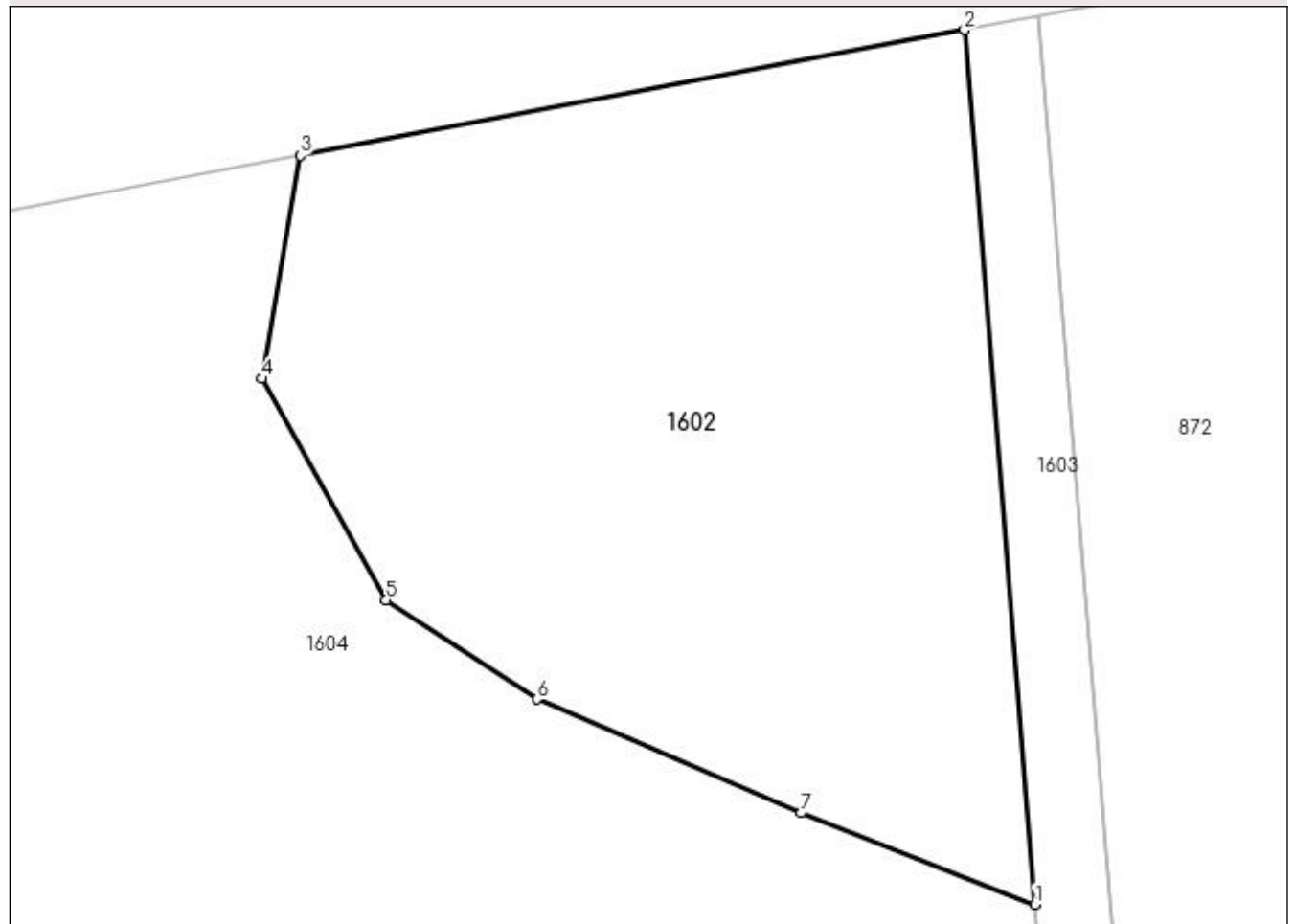
## Anexa Nr. 1 La Partea I

## Teren

Nr cadastral	Suprafața (mp)*	Observații / Referințe
	400	

\* Suprafața este determinată în planul de proiecție Stereo 70.

## DETALII LINIARE IMOBIL



## Date referitoare la teren

Crt	Categorie folosință	Intra vilan	Suprafața (mp)	Tarla	Parcelă	Nr. topo	Observații / Referințe
1	pasune	NU	400	65	3476	-	tufaris

## Lungime Segmente

1) Valorile lungimilor segmentelor sunt obținute din proiecție în plan.

Punct început	X / Y	Punct sfârșit	X / Y	Lungime segment (** (m)
1	448.207,501 512.929,358	2	448.205,402 512.955,289	26.016
2	448.205,402 512.955,289	3	448.185,698 512.951,568	20.053
3	448.185,698 512.951,568	4	448.184,555 512.944,951	6.715
4	448.184,555 512.944,951	5	448.188,251 512.938,382	7.538
5	448.188,251 512.938,382	6	448.192,72 512.935,444	5.348

Punct început	X / Y	Punct sfârșit	X / Y	Lungime segment (** (m)
6	448.192,72 512.935,444	7	448.200,551 512.932,068	8.528
7	448.200,551 512.932,068	1	448.207,501 512.929,358	7.46

\*\* Lungimile segmentelor sunt determinate în planul de proiecție Stereo 70 și sunt rotunjite la 1 milimetru.

\*\*\* Distanța dintre puncte este formată din segmente cumulate ce sunt mai mici decât valoarea 1 milimetru.





**DATE DESPRE IMOBILUL NR. 1603**

Oficiul de Cadastru și Publicitate Imobiliară SIBIU  
Biroul de Cadastru și Publicitate Imobiliară Medias

**A. Partea I. Descrierea imobilului**

TEREN Extravilan

Adresa: Jud. Sibiu

Nr. Crt	Nr cadastral Nr. topografic	Suprafața* (mp)	Observații / Referințe
A1		100	Sector cadastral:55 Teren neimprejmuit;

**B. Partea II. Proprietari și acte**

Inscrieri privitoare la dreptul de proprietate și alte drepturi reale	Referințe
/	
Act Administrativ nr. 54, din 26/01/2004 emis de INSTITUTIA PREFECTULUI JUDETUL SIBIU (ORDIN);	
B1	A1
Intabulare, drept de PROPRIETATE, dobandit prin Lege, cota actuala 1/1 1) MUNICIPIUL MEDIAS DOMENIUL PRIVAT, CIF:4240677	

**C. Partea III. SARCINI .**

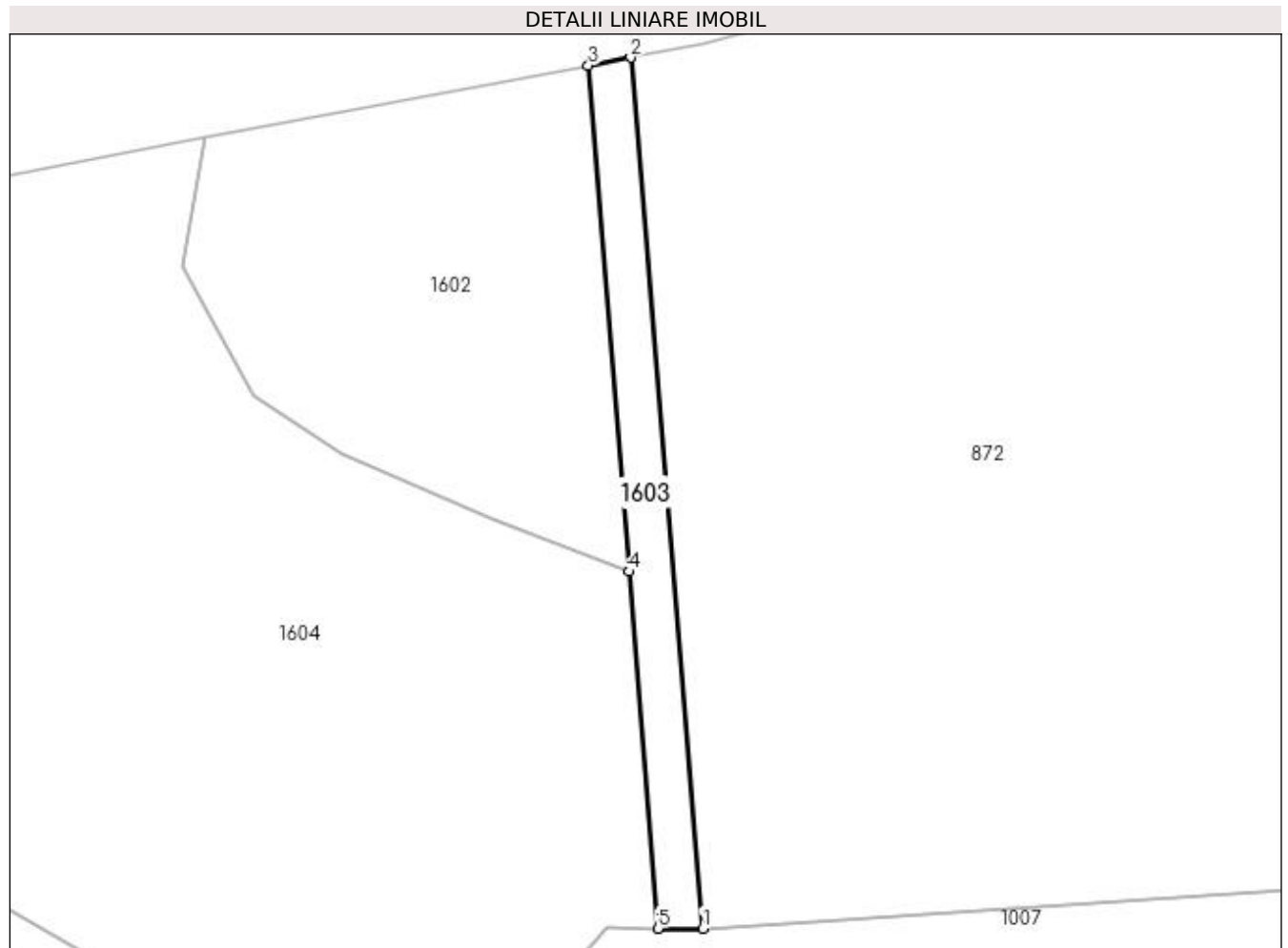
Inscrieri privind dezmembramintele dreptului de proprietate, drepturi reale de garanție și sarcini	Referințe
NU SUNT	

## Anexa Nr. 1 La Partea I

## Teren

Nr cadastral	Suprafața (mp)*	Observații / Referințe
	100	

\* Suprafața este determinată în planul de proiecție Stereo 70.



## Date referitoare la teren

Crt	Categorie folosință	Intra vilan	Suprafața (mp)	Tarla	Parcelă	Nr. topo	Observații / Referințe
1	drum	NU	100	65	3477	-	

## Lungime Segmente

1) Valorile lungimilor segmentelor sunt obținute din proiecție în plan.

Punct început	X / Y	Punct sfârșit	X / Y	Lungime segment (** (m)
1	448.211,26 512.911,068	2	448.207,571 512.955,698	44.783
2	448.207,571 512.955,698	3	448.205,402 512.955,289	2.207
3	448.205,402 512.955,289	4	448.207,501 512.929,358	26.016
4	448.207,501 512.929,358	5	448.208,982 512.911,068	18.35
5	448.208,982 512.911,068	1	448.211,26 512.911,068	2.279

**\*\* Lungimile segmentelor sunt determinate în planul de proiecție Stereo 70 și sunt rotunjite la 1 milimetru.**

**\*\*\* Distanța dintre puncte este formată din segmente cumulate ce sunt mai mici decât valoarea 1 milimetru.**



**DATE DESPRE IMOBILUL NR. 1604**

Oficiul de Cadastru și Publicitate Imobiliară SIBIU  
Biroul de Cadastru și Publicitate Imobiliară Medias

**A. Partea I. Descrierea imobilului**

TEREN Extravilan

Adresa: Jud. Sibiu

Nr. Crt	Nr cadastral Nr. topografic	Suprafața* (mp)	Observații / Referințe
A1		2.000	Sector cadastral:55 Teren neimprejmuit;

**B. Partea II. Proprietari și acte**

Inscrieri privitoare la dreptul de proprietate și alte drepturi reale	Referințe
/	
Act Administrativ nr. 54, din 26/01/2004 emis de INSTITUTIA PREFECTULUI JUDETUL SIBIU (ORDIN);	
B1	A1
Intabulare, drept de PROPRIETATE, dobandit prin Lege, cota actuala 1/1 1) MUNICIPIUL MEDIAS DOMENIUL PRIVAT, CIF:4240677	

**C. Partea III. SARCINI .**

Inscrieri privind dezmembramintele dreptului de proprietate, drepturi reale de garanție și sarcini	Referințe
NU SUNT	

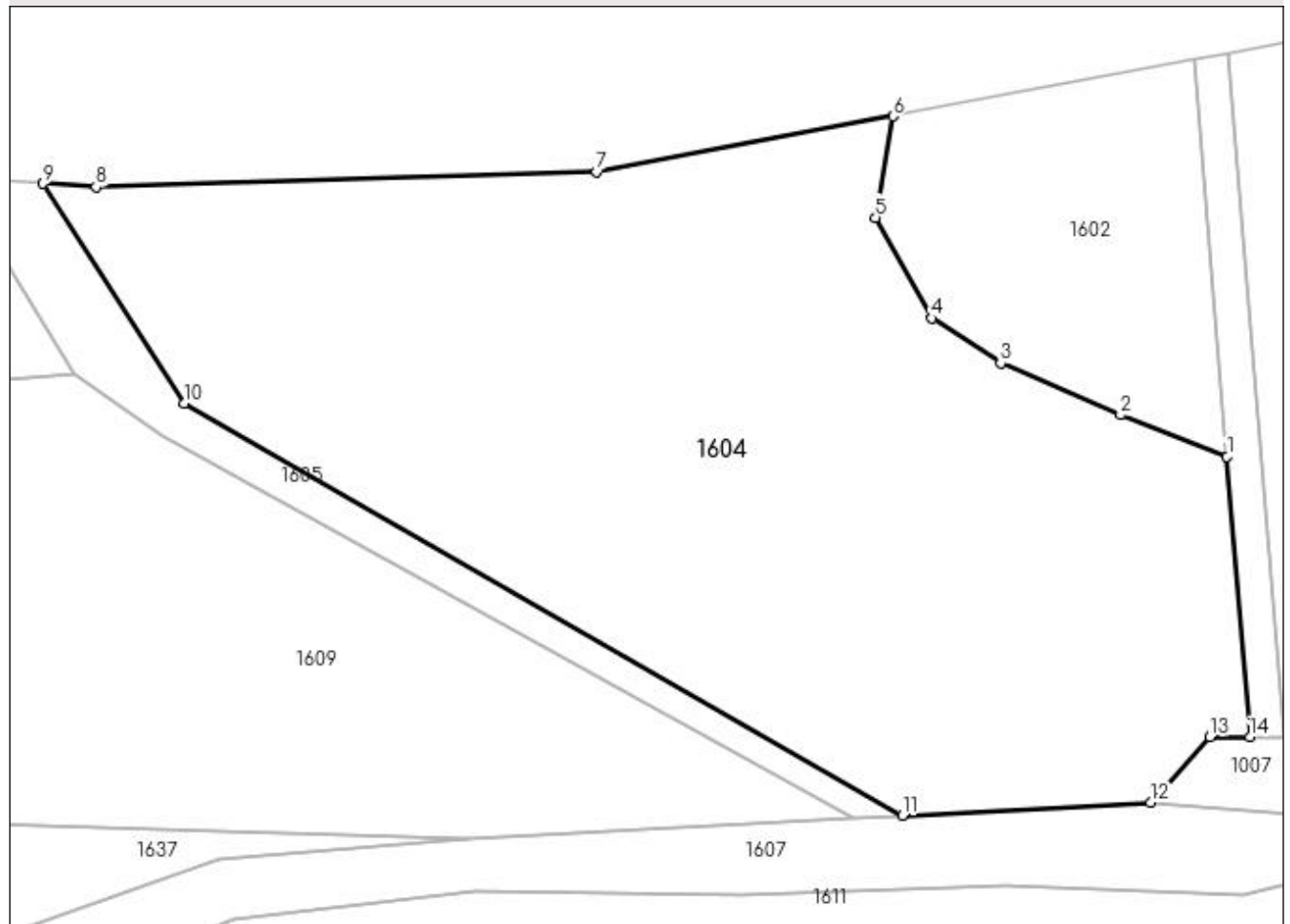
## Anexa Nr. 1 La Partea I

## Teren

Nr cadastral	Suprafața (mp)*	Observații / Referințe
	2.000	

\* Suprafața este determinată în planul de proiecție Stereo 70.

## DETALII LINIARE IMOBIL



## Date referitoare la teren

Crt	Categorie folosință	Intra vilan	Suprafața (mp)	Tarla	Parcelă	Nr. topo	Observații / Referințe
1	pasune	NU	2.000	65	3478	-	

## Lungime Segmente

1) Valorile lungimilor segmentelor sunt obținute din proiecție în plan.

Punct început	X / Y	Punct sfârșit	X / Y	Lungime segment (** (m)
1	448.207,501 512.929,358	2	448.200,551 512.932,068	7.46
2	448.200,551 512.932,068	3	448.192,72 512.935,444	8.528
3	448.192,72 512.935,444	4	448.188,251 512.938,382	5.348
4	448.188,251 512.938,382	5	448.184,555 512.944,951	7.538
5	448.184,555 512.944,951	6	448.185,698 512.951,568	6.715

Punct început	X / Y	Punct sfârşit	X / Y	Lungime segment (** (m)
6	448.185,698 512.951,568	7	448.166,369 512.947,918	19.67
7	448.166,369 512.947,918	8	448.133,714 512.946,952	32.67
8	448.133,714 512.946,952	9	448.130,262 512.947,168	3.458
9	448.130,262 512.947,168	10	448.139,493 512.932,847	17.038
10	448.139,493 512.932,847	11	448.186,307 512.905,952	53.99
11	448.186,307 512.905,952	12	448.202,505 512.906,794	16.22
12	448.202,505 512.906,794	13	448.206,376 512.911,09	5.783
13	448.206,376 512.911,09	14	448.208,982 512.911,068	2.605
14	448.208,982 512.911,068	1	448.207,501 512.929,358	18.35

\*\* Lungimile segmentelor sunt determinate în planul de proiecție Stereo 70 și sunt rotunjite la 1 milimetru.

\*\*\* Distanța dintre puncte este formată din segmente cumulate ce sunt mai mici decât valoarea 1 milimetru.





**DATE DESPRE IMOBILUL NR. 1605**

Oficiul de Cadastru și Publicitate Imobiliară SIBIU  
Biroul de Cadastru și Publicitate Imobiliară Medias

**A. Partea I. Descrierea imobilului**

TEREN Extravilan

Adresa: Jud. Sibiu

Nr. Crt	Nr cadastral Nr. topografic	Suprafața* (mp)	Observații / Referințe
A1		200	Sector cadastral:55 Teren neimprejmuit;

**B. Partea II. Proprietari și acte**

Inscrieri privitoare la dreptul de proprietate și alte drepturi reale	Referințe
/	
Act Administrativ nr. 54, din 26/01/2004 emis de INSTITUTIA PREFECTULUI JUDETUL SIBIU (ORDIN);	
B1	A1
Intabulare, drept de PROPRIETATE, dobandit prin Lege, cota actuala 1/1 1) MUNICIPIUL MEDIAS DOMENIUL PRIVAT, CIF:4240677	

**C. Partea III. SARCINI .**

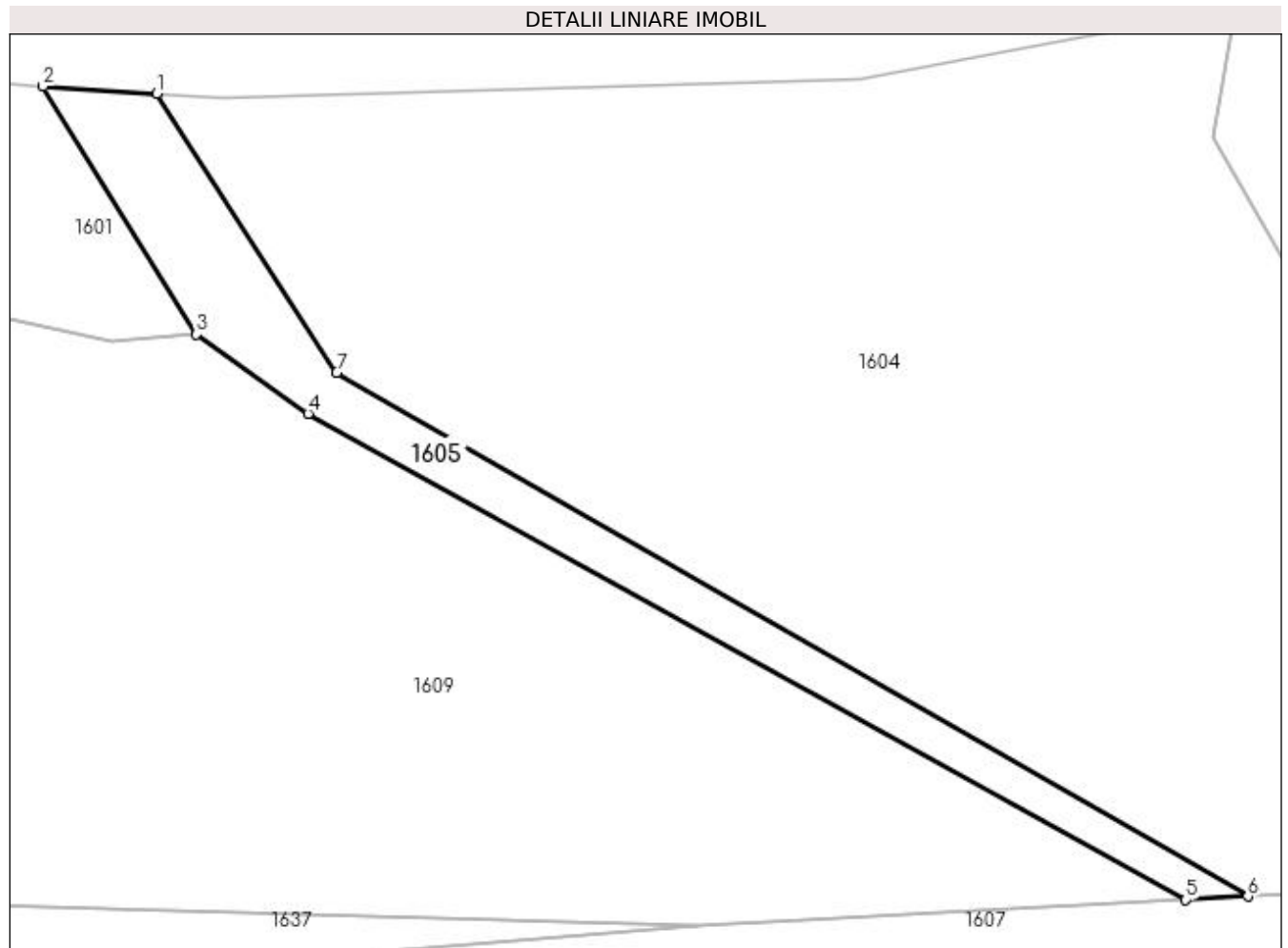
Inscrieri privind dezmembramintele dreptului de proprietate, drepturi reale de garanție și sarcini	Referințe
NU SUNT	

## Anexa Nr. 1 La Partea I

## Teren

Nr cadastral	Suprafața (mp)*	Observații / Referințe
	200	

\* Suprafața este determinată în planul de proiecție Stereo 70.



## Date referitoare la teren

Crt	Categorie folosință	Intra vilan	Suprafața (mp)	Tarla	Parcelă	Nr. topo	Observații / Referințe
1	drum	NU	200	65	3479	-	

## Lungime Segmente

1) Valorile lungimilor segmentelor sunt obținute din proiecție în plan.

Punct început	X / Y	Punct sfârșit	X / Y	Lungime segment (** (m)
1	448.130,262 512.947,168	2	448.124,41 512.947,533	5.864
2	448.124,41 512.947,533	3	448.132,287 512.934,801	14.972
3	448.132,287 512.934,801	4	448.138,038 512.930,726	7.048
4	448.138,038 512.930,726	5	448.183,112 512.905,786	51.514
5	448.183,112 512.905,786	6	448.186,307 512.905,952	3.199

Punct început	X / Y	Punct sfârșit	X / Y	Lungime segment (** (m)
6	448.186,307 512.905,952	7	448.139,493 512.932,847	53.99
7	448.139,493 512.932,847	1	448.130,262 512.947,168	17.038

\*\* Lungimile segmentelor sunt determinate în planul de proiecție Stereo 70 și sunt rotunjite la 1 milimetru.

\*\*\* Distanța dintre puncte este formată din segmente cumulate ce sunt mai mici decât valoarea 1 milimetru.



**DATE DESPRE IMOBILUL NR. 1606**

Oficiul de Cadastru și Publicitate Imobiliară SIBIU  
Biroul de Cadastru și Publicitate Imobiliară Medias

**A. Partea I. Descrierea imobilului**

TEREN Extravilan

Adresa: Jud. Sibiu

Nr. Crt	Nr cadastral Nr. topografic	Suprafața* (mp)	Observații / Referințe
A1		1.500	Sector cadastral:55 Teren neimprejmuit;

**B. Partea II. Proprietari și acte**

Inscrieri privitoare la dreptul de proprietate și alte drepturi reale	Referințe
/	
Act Administrativ nr. 54, din 26/01/2004 emis de INSTITUTIA PREFECTULUI JUDETUL SIBIU (ORDIN);	
B1	A1
Intabulare, drept de PROPRIETATE, dobandit prin Lege, cota actuala 1/1 1) MUNICIPIUL MEDIAS DOMENIUL PRIVAT, CIF:4240677	

**C. Partea III. SARCINI .**

Inscrieri privind dezmembramintele dreptului de proprietate, drepturi reale de garanție și sarcini	Referințe
NU SUNT	

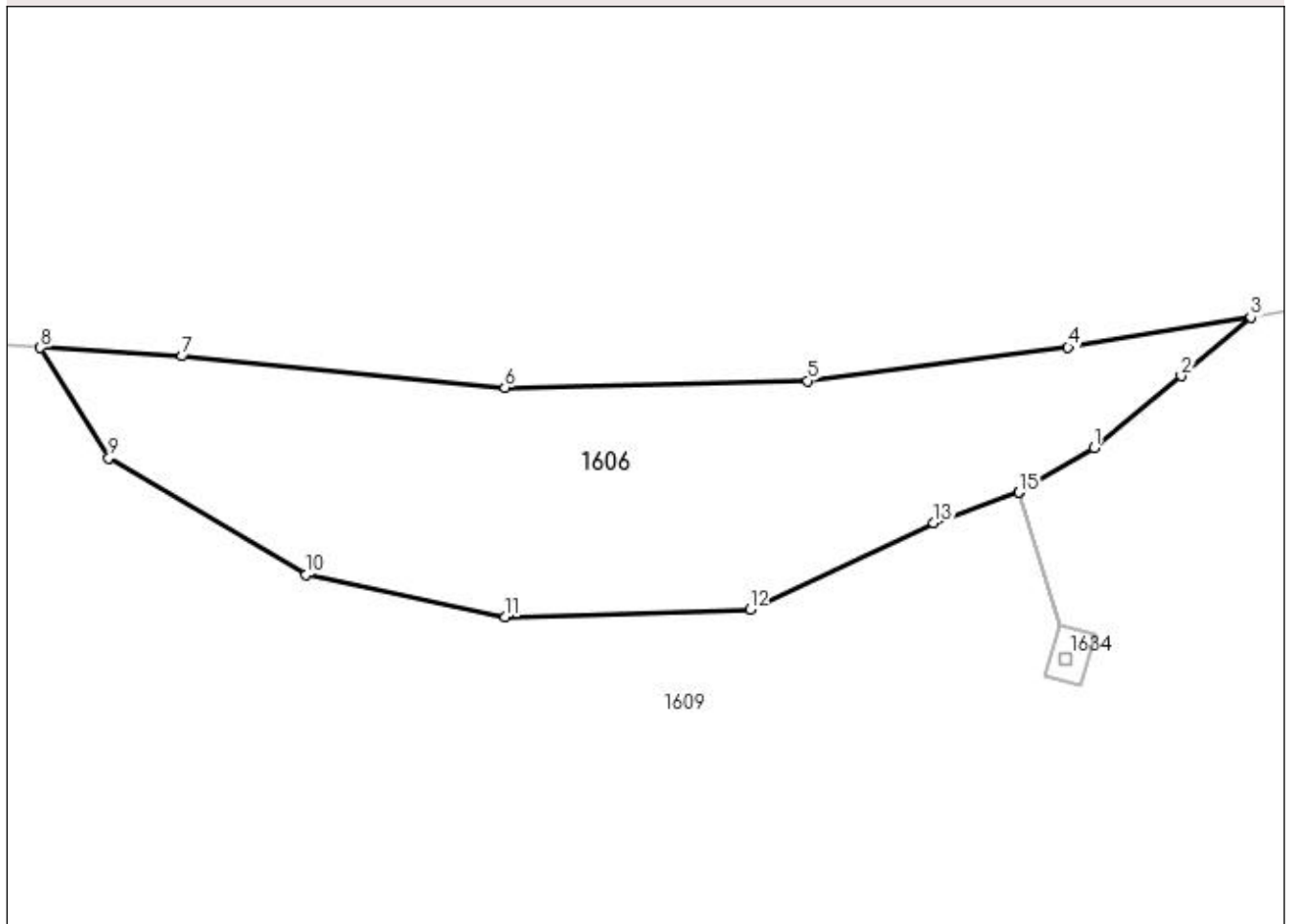
## Anexa Nr. 1 La Partea I

## Teren

Nr cadastral	Suprafața (mp)*	Observații / Referințe
	1.500	

\* Suprafața este determinată în planul de proiecție Stereo 70.

## DETALII LINIARE IMOBIL



## Date referitoare la teren

Crt	Categorie folosință	Intra vilan	Suprafața (mp)	Tarla	Parcelă	Nr. topo	Observații / Referințe
1	pasune	NU	1.500	65	3481	-	tufaris

## Lungime Segmente

1) Valorile lungimilor segmentelor sunt obținute din proiecție în plan.

Punct început	X / Y	Punct sfârșit	X / Y	Lungime segment (** (m)
1	447.844,588 512.912,511	2	447.852,128 512.918,786	9.809
2	447.852,128 512.918,786	3	447.858,168 512.923,861	7.889
3	447.858,168 512.923,861	4	447.842,324 512.921,253	16.058
4	447.842,324 512.921,253	5	447.819,716 512.918,354	22.793
5	447.819,716 512.918,354	6	447.793,437 512.917,774	26.285

Punct început	X / Y	Punct sfârşit	X / Y	Lungime segment (** (m)
6	447.793,437 512.917,774	7	447.765,418 512.920,48	28.149
7	447.765,418 512.920,48	8	447.753,104 512.921,235	12.337
8	447.753,104 512.921,235	9	447.759,051 512.911,667	11.265
9	447.759,051 512.911,667	10	447.776,168 512.901,514	19.902
10	447.776,168 512.901,514	11	447.793,465 512.897,841	17.682
11	447.793,465 512.897,841	12	447.814,704 512.898,511	21.25
12	447.814,704 512.898,511	13	447.830,65 512.905,993	17.613
13	447.830,65 512.905,993	14	447.838,038 512.908,655	7.853
14	447.838,038 512.908,655	15	447.838,047 512.908,66	0.01
15	447.838,047 512.908,66	1	447.844,588 512.912,511	7.591

\*\* Lungimile segmentelor sunt determinate în planul de proiecţie Stereo 70 şi sunt rotunjite la 1 milimetru.

\*\*\* Distanţa dintre puncte este formată din segmente cumulate ce sunt mai mici decât valoarea 1 milimetru.





**DATE DESPRE IMOBILUL NR. 1607**

Oficiul de Cadastru și Publicitate Imobiliară SIBIU  
Biroul de Cadastru și Publicitate Imobiliară Medias

**A. Partea I. Descrierea imobilului**

TEREN Extravilan

Adresa: Jud. Sibiu

Nr. Crt	Nr cadastral Nr. topografic	Suprafața* (mp)	Observații / Referințe
A1		1.700	Sector cadastral:55 Teren neimprejmuit;

**B. Partea II. Proprietari și acte**

Inscrieri privitoare la dreptul de proprietate și alte drepturi reale	Referințe
/	
Act Administrativ nr. 54, din 26/01/2004 emis de INSTITUTIA PREFECTULUI JUDETUL SIBIU (ORDIN);	
B1	A1
Intabulare, drept de PROPRIETATE, dobandit prin Lege, cota actuala 1/1 1) MUNICIPIUL MEDIAS DOMENIUL PRIVAT, CIF:4240677	

**C. Partea III. SARCINI .**

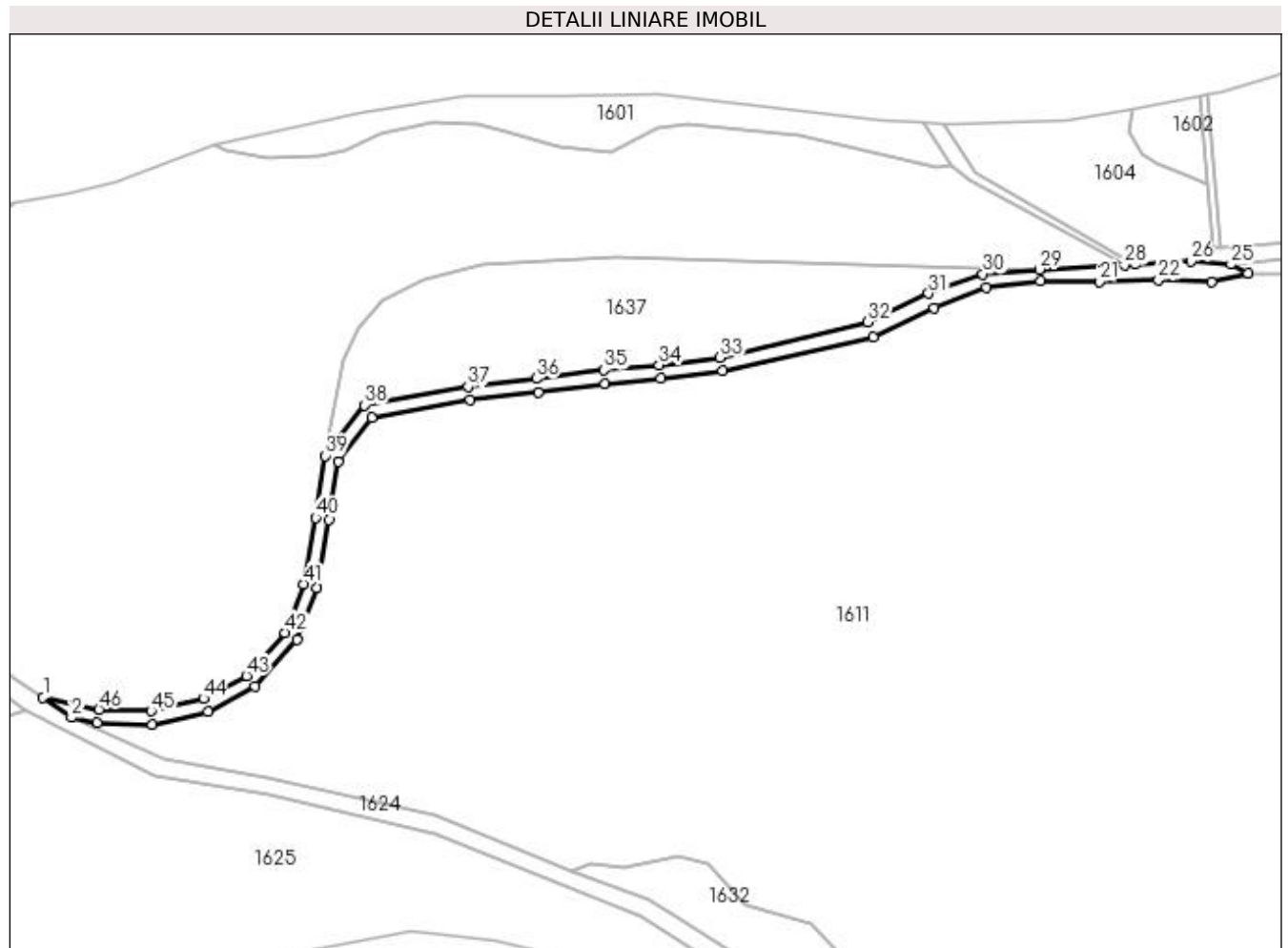
Inscrieri privind dezmembramintele dreptului de proprietate, drepturi reale de garanție și sarcini	Referințe
NU SUNT	

## Anexa Nr. 1 La Partea I

## Teren

Nr cadastral	Suprafaţa (mp)*	Observații / Referințe
	1.700	

\* Suprafața este determinată în planul de proiecție Stereo 70.



## Date referitoare la teren

Crt	Categorie folosință	Intra vilan	Suprafața (mp)	Tarla	Parcelă	Nr. topo	Observații / Referințe
1	drum	NU	1.700	65	3475	-	

## Lungime Segmente

1) Valorile lungimilor segmentelor sunt obținute din proiecție în plan.

Punct început	X / Y	Punct sfârșit	X / Y	Lungime segment	Punct început	X / Y	Punct sfârșit	X / Y	Lungime segment	Punct început	X / Y	Punct sfârșit	X / Y	Lungime segment
1	447.866,446 512.779,273	2	447.874,734 512.773,389	10.164	2	447.874,734 512.773,389	3	447.882,331 512.771,746	7.773	3	447.882,331 512.771,746	4	447.898,5 512.771,291	16.175
4	447.898,5 512.771,291	5	447.914,785 512.775,126	16.73	5	447.914,785 512.775,126	6	447.928,527 512.782,414	15.555	6	447.928,527 512.782,414	7	447.940,76 512.796,091	18.35
7	447.940,76 512.796,091	8	447.946,524 512.811,344	16.306	8	447.946,524 512.811,344	9	447.950,179 512.831,131	20.122	9	447.950,179 512.831,131	10	447.952,819 512.848,332	17.402
10	447.952,819 512.848,332	11	447.962,643 512.861,089	16.101	11	447.962,643 512.861,089	12	447.991,506 512.866,173	29.307	12	447.991,506 512.866,173	13	448.011,354 512.868,565	19.992
13	448.011,354 512.868,565	14	448.031,01 512.871,035	19.811	14	448.031,01 512.871,035	15	448.047,264 512.872,529	16.323	15	448.047,264 512.872,529	16	448.065,42 512.874,759	18.292
16	448.065,42 512.874,759	17	448.109,622 512.884,621	45.289	17	448.109,622 512.884,621	18	448.127,396 512.893,167	19.722	18	448.127,396 512.893,167	19	448.142,715 512.899,153	16.447

Punct început	X / Y	Punct sfârșit	X / Y	Lungime segment	Punct început	X / Y	Punct sfârșit	X / Y	Lungime segment	Punct început	X / Y	Punct sfârșit	X / Y	Lungime segment
19	448.142,715 512.899,153	20	448.158,46 512.901,032	15.857	20	448.158,46 512.901,032	21	448.175,773 512.900,828	17.314	21	448.175,773 512.900,828	22	448.192,991 512.901,432	17.229
22	448.192,991 512.901,432	23	448.208,5 512.900,775	15.523	23	448.208,5 512.900,775	24	448.219,228 512.903,391	11.042	24	448.219,228 512.903,391	25	448.214,32 512.905,897	5.511
25	448.214,32 512.905,897	26	448.202,505 512.906,794	11.848	26	448.202,505 512.906,794	27	448.186,307 512.905,952	16.222	27	448.186,307 512.905,952	28	448.183,112 512.905,786	3.199
28	448.183,112 512.905,786	29	448.158,124 512.904,486	25.022	29	448.158,124 512.904,486	30	448.141,646 512.903,079	16.537	30	448.141,646 512.903,079	31	448.125,675 512.897,447	16.935
31	448.125,675 512.897,447	32	448.107,837 512.889,006	19.735	32	448.107,837 512.889,006	33	448.064,739 512.878,705	44.311	33	448.064,739 512.878,705	34	448.046,837 512.876,507	18.037
34	448.046,837 512.876,507	35	448.030,578 512.875,012	16.328	35	448.030,578 512.875,012	36	448.010,865 512.872,535	19.867	36	448.010,865 512.872,535	37	447.990,919 512.870,131	20.09
37	447.990,919 512.870,131	38	447.960,421 512.864,759	30.968	38	447.960,421 512.864,759	39	447.949,022 512.849,957	18.683	39	447.949,022 512.849,957	40	447.946,234 512.831,798	18.372
40	447.946,234 512.831,798	41	447.942,656 512.812,423	19.703	41	447.942,656 512.812,423	42	447.937,282 512.798,202	15.202	42	447.937,282 512.798,202	43	447.926,022 512.785,613	16.89
43	447.926,022 512.785,613	44	447.913,366 512.778,901	14.325	44	447.913,366 512.778,901	45	447.898,091 512.775,304	15.693	45	447.898,091 512.775,304	46	447.882,814 512.775,734	15.283
46	447.882,814 512.775,734	1	447.866,446 512.779,273	16.746										

\*\* Lungimile segmentelor sunt determinate în planul de proiecție Stereo 70 și sunt rotunjite la 1 milimetru.

\*\*\* Distanța dintre puncte este formată din segmente cumulate ce sunt mai mici decât valoarea 1 milimetru.



**DATE DESPRE IMOBILUL NR. 1608**

Oficiul de Cadastru și Publicitate Imobiliară SIBIU  
Biroul de Cadastru și Publicitate Imobiliară Medias

**A. Partea I. Descrierea imobilului**

TEREN Extravilan

Adresa: Jud. Sibiu

Nr. Crt	Nr cadastral Nr. topografic	Suprafața* (mp)	Observații / Referințe
A1		4.100	Sector cadastral:55 Teren neimprejmuit;

**B. Partea II. Proprietari și acte**

Inscrieri privitoare la dreptul de proprietate și alte drepturi reale	Referințe
/	
Act Administrativ nr. 54, din 26/01/2004 emis de INSTITUTIA PREFECTULUI JUDETUL SIBIU (ORDIN);	
B1	A1
Intabulare, drept de PROPRIETATE, dobandit prin Lege, cota actuala 1/1 1) MUNICIPIUL MEDIAS DOMENIUL PRIVAT, CIF:4240677	

**C. Partea III. SARCINI .**

Inscrieri privind dezmembramintele dreptului de proprietate, drepturi reale de garanție și sarcini	Referințe
NU SUNT	

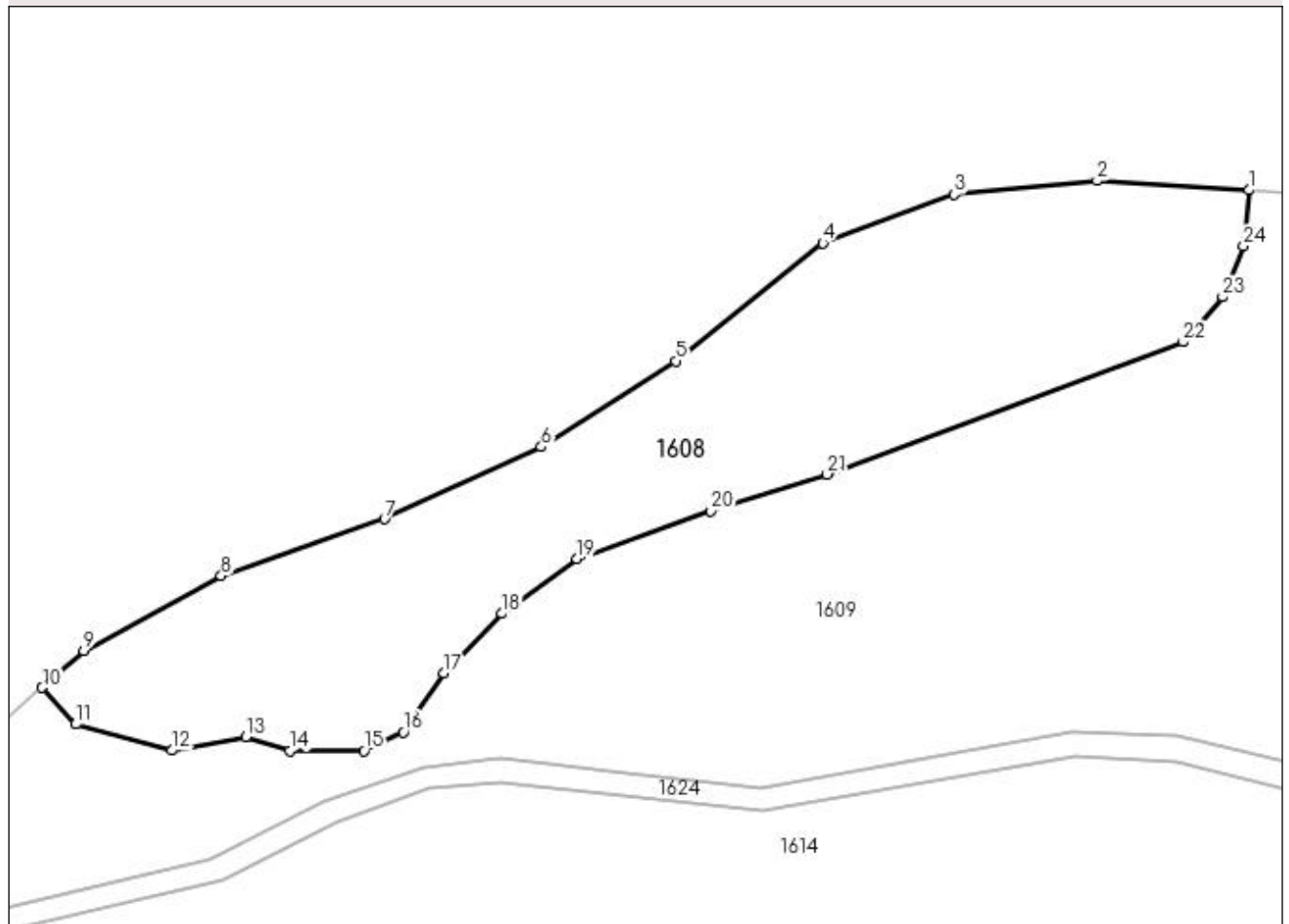
## Anexa Nr. 1 La Partea I

## Teren

Nr cadastral	Suprafața (mp)*	Observații / Referințe
	4.100	

\* Suprafața este determinată în planul de proiecție Stereo 70.

## DETALII LINIARE IMOBIL



## Date referitoare la teren

Crt	Categorie folosință	Intra vilan	Suprafața (mp)	Tarla	Parcelă	Nr. topo	Observații / Referințe
1	pasune	NU	4.100	65	3482	-	tufaris

## Lungime Segmente

1) Valorile lungimilor segmentelor sunt obținute din proiecție în plan.

Punct început	X / Y	Punct sfârșit	X / Y	Lungime segment (** (m)
1	447.745,627 512.921,693	2	447.724,454 512.922,992	21.213
3	447.704,551 512.921,059	4	447.686,194 512.914,296	19.563
5	447.665,712 512.897,872	6	447.646,969 512.885,891	22.245
7	447.625,134 512.875,844	8	447.602,332 512.867,921	24.138
9	447.583,203 512.857,487	10	447.577,374 512.852,347	7.771

Punct început	X / Y	Punct sfârșit	X / Y	Lungime segment (** (m)
2	447.724,454 512.922,992	3	447.704,551 512.921,059	19.996
4	447.686,194 512.914,296	5	447.665,712 512.897,872	26.255
6	447.646,969 512.885,891	7	447.625,134 512.875,844	24.036
8	447.602,332 512.867,921	9	447.583,203 512.857,487	21.79
10	447.577,374 512.852,347	11	447.582,047 512.847,232	6.928

Punct început	X / Y	Punct sfârșit	X / Y	Lungime segment (** (m)
11	447.582,047 512.847,232	12	447.595,485 512.843,587	13.924
13	447.605,756 512.845,509	14	447.611,952 512.843,544	6.5
15	447.622,265 512.843,544	16	447.627,749 512.846,12	6.059
17	447.633,41 512.854,327	18	447.641,513 512.862,67	11.631
19	447.651,961 512.870,295	20	447.670,602 512.876,976	19.802
21	447.686,834 512.882,078	22	447.736,486 512.900,515	52.965
23	447.741,953 512.906,797	24	447.744,871 512.913,882	7.661

Punct început	X / Y	Punct sfârșit	X / Y	Lungime segment (** (m)
12	447.595,485 512.843,587	13	447.605,756 512.845,509	10.45
14	447.611,952 512.843,544	15	447.622,265 512.843,544	10.313
16	447.627,749 512.846,12	17	447.633,41 512.854,327	9.97
18	447.641,513 512.862,67	19	447.651,961 512.870,295	12.934
20	447.670,602 512.876,976	21	447.686,834 512.882,078	17.015
22	447.736,486 512.900,515	23	447.741,953 512.906,797	8.329
24	447.744,871 512.913,882	1	447.745,627 512.921,693	7.848

\*\* Lungimile segmentelor sunt determinate în planul de proiecție Stereo 70 și sunt rotunjite la 1 milimetru.

\*\*\* Distanța dintre puncte este formată din segmente cumulate ce sunt mai mici decât valoarea 1 milimetru.





**DATE DESPRE IMOBILUL NR. 1609**

Oficiul de Cadastru și Publicitate Imobiliară SIBIU  
Biroul de Cadastru și Publicitate Imobiliară Medias

**A. Partea I. Descrierea imobilului**

TEREN Extravilan

Adresa: Jud. Sibiu

Nr. Crt	Nr cadastral Nr. topografic	Suprafața* (mp)	Observații / Referințe
A1		37.600	Sector cadastral:55 Teren neimprejmuit;

**B. Partea II. Proprietari și acte**

Inscrieri privitoare la dreptul de proprietate și alte drepturi reale		Referințe
/		
Act Administrativ nr. 54, din 26/01/2004 emis de INSTITUTIA PREFECTULUI JUDETUL SIBIU (ORDIN);		
B1	Intabulare, drept de PROPRIETATE, dobandit prin Lege, cota actuala 1/1 1) MUNICIPIUL MEDIAS DOMENIUL PRIVAT, CIF:4240677	A1

**C. Partea III. SARCINI .**

Inscrieri privind dezmembramintele dreptului de proprietate, drepturi reale de garanție și sarcini	Referințe
NU SUNT	

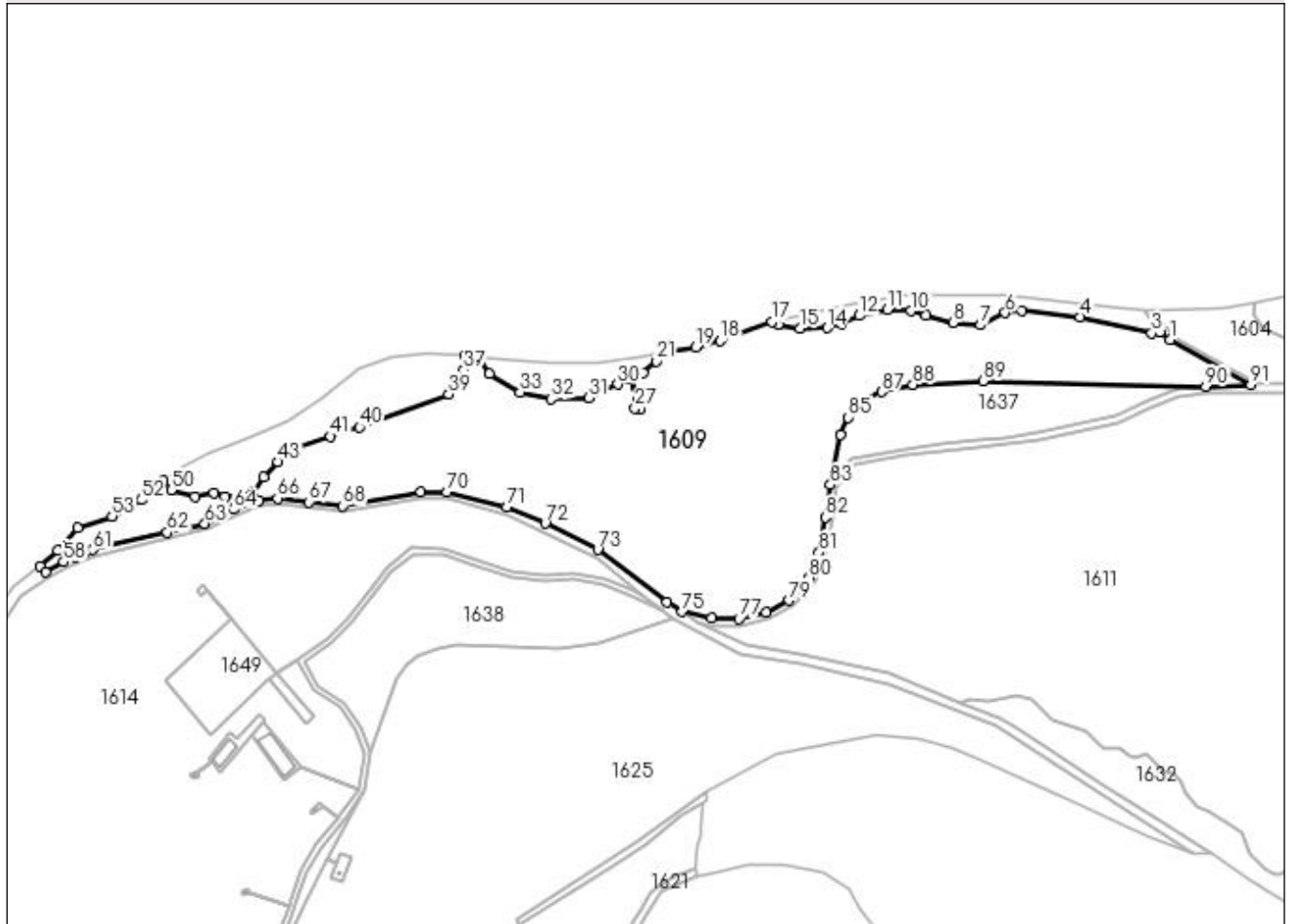
## Anexa Nr. 1 La Partea I

## Teren

Nr cadastral	Suprafața (mp)*	Observații / Referințe
	37.600	

\* Suprafața este determinată în planul de proiecție Stereo 70.

## DETALII LINIARE IMOBIL



## Date referitoare la teren

Crt	Categorie folosință	Intra vilan	Suprafața (mp)	Tarla	Parcelă	Nr. topo	Observații / Referințe
1	pasune	NU	37.600	65	3483	-	

## Lungime Segmente

1) Valorile lungimilor segmentelor sunt obținute din proiecție în plan.

Punct început	X / Y	Punct sfârșit	X / Y	Lungime segment	Punct început	X / Y	Punct sfârșit	X / Y	Lungime segment	Punct început	X / Y	Punct sfârșit	X / Y	Lungime segment
1	448.138,038 512.930,726	2	448.132,287 512.934,801	7.048	2	448.132,287 512.934,801	3	448.127,889 512.934,429	4.414	3	448.127,889 512.934,429	4	448.088,11 512.943,446	40.788
4	448.088,11 512.943,446	5	448.055,379 512.946,994	32.923	5	448.055,379 512.946,994	6	448.046,402 512.945,702	9.069	6	448.046,402 512.945,702	7	448.032,715 512.938,89	15.288
7	448.032,715 512.938,89	8	448.017,365 512.940,276	15.413	8	448.017,365 512.940,276	9	448.002,238 512.944,508	15.708	9	448.002,238 512.944,508	10	447.994,022 512.946,806	8.531
10	447.994,022 512.946,806	11	447.980,759 512.947,484	13.28	11	447.980,759 512.947,484	12	447.965,151 512.944,13	15.964	12	447.965,151 512.944,13	13	447.955,138 512.939,517	11.025
13	447.955,138 512.939,517	14	447.947,217 512.937,411	8.196	14	447.947,217 512.937,411	15	447.932,143 512.936,98	15.08	15	447.932,143 512.936,98	16	447.919,891 512.939,203	12.452
16	447.919,891 512.939,203	17	447.916,524 512.940,769	3.714	17	447.916,524 512.940,769	18	447.887,732 512.930,141	30.69	18	447.887,732 512.930,141	19	447.874,013 512.926,47	14.202

Punct început	X / Y	Punct sfârșit	X / Y	Lungime segment	Punct început	X / Y	Punct sfârșit	X / Y	Lungime segment	Punct început	X / Y	Punct sfârșit	X / Y	Lungime segment
19	447.874,013 512.926,47	20	447.858,168 512.923,861	16.058	20	447.858,168 512.923,861	21	447.852,128 512.918,786	7.889	21	447.852,128 512.918,786	22	447.844,588 512.912,511	9.809
22	447.844,588 512.912,511	23	447.838,047 512.908,66	7.591	23	447.838,047 512.908,66	24	447.841,593 512.897,13	12.063	24	447.841,593 512.897,13	25	447.844,775 512.896,263	3.298
25	447.844,775 512.896,263	26	447.843,371 512.891,965	4.521	26	447.843,371 512.891,965	27	447.840,215 512.892,677	3.236	27	447.840,215 512.892,677	28	447.841,584 512.897,133	4.661
28	447.841,584 512.897,133	29	447.838,038 512.908,655	12.055	29	447.838,038 512.908,655	30	447.830,65 512.905,993	7.853	30	447.830,65 512.905,993	31	447.814,704 512.898,511	17.613
31	447.814,704 512.898,511	32	447.793,465 512.897,841	21.25	32	447.793,465 512.897,841	33	447.776,168 512.901,514	17.682	33	447.776,168 512.901,514	34	447.759,051 512.911,667	19.902
34	447.759,051 512.911,667	35	447.753,104 512.921,235	11.265	35	447.753,104 512.921,235	36	447.745,627 512.921,693	7.491	36	447.745,627 512.921,693	37	447.744,871 512.913,882	7.848
37	447.744,871 512.913,882	38	447.741,953 512.906,797	7.661	38	447.741,953 512.906,797	39	447.736,486 512.900,515	8.329	39	447.736,486 512.900,515	40	447.686,834 512.882,078	52.965
40	447.686,834 512.882,078	41	447.670,602 512.876,976	17.015	41	447.670,602 512.876,976	42	447.651,961 512.870,295	19.802	42	447.651,961 512.870,295	43	447.641,513 512.862,67	12.934
43	447.641,513 512.862,67	44	447.633,41 512.854,327	11.631	44	447.633,41 512.854,327	45	447.627,749 512.846,12	9.97	45	447.627,749 512.846,12	46	447.622,265 512.843,544	6.059
46	447.622,265 512.843,544	47	447.611,952 512.843,544	10.313	47	447.611,952 512.843,544	48	447.605,756 512.845,509	6.5	48	447.605,756 512.845,509	49	447.595,485 512.843,587	10.45
49	447.595,485 512.843,587	50	447.582,047 512.847,232	13.924	50	447.582,047 512.847,232	51	447.577,374 512.852,347	6.928	51	447.577,374 512.852,347	52	447.565,232 512.841,642	16.187
52	447.565,232 512.841,642	53	447.549,001 512.832,56	18.599	53	447.549,001 512.832,56	54	447.529,872 512.825,99	20.227	54	447.529,872 512.825,99	55	447.518,664 512.813,624	16.689
55	447.518,664 512.813,624	56	447.509,099 512.804,638	13.123	56	447.509,099 512.804,638	57	447.511,872 512.801,392	4.27	57	447.511,872 512.801,392	58	447.522,102 512.807,059	11.694
58	447.522,102 512.807,059	59	447.529,016 512.809,927	7.486	59	447.529,016 512.809,927	60	447.533,031 512.811,593	4.346	60	447.533,031 512.811,593	61	447.538,417 512.813,827	5.831
61	447.538,417 512.813,827	62	447.579,801 512.823,372	42.471	62	447.579,801 512.823,372	63	447.600,709 512.828,404	21.504	63	447.600,709 512.828,404	64	447.616,837 512.836,421	18.011
64	447.616,837 512.836,421	65	447.630,61 512.841,206	14.58	65	447.630,61 512.841,206	66	447.641,239 512.842,509	10.709	66	447.641,239 512.842,509	67	447.658,771 512.840,439	17.653
67	447.658,771 512.840,439	68	447.677,504 512.838,226	18.864	68	447.677,504 512.838,226	69	447.721,021 512.846,183	44.238	69	447.721,021 512.846,183	70	447.735,663 512.845,749	14.649
70	447.735,663 512.845,749	71	447.768,742 512.837,825	34.015	71	447.768,742 512.837,825	72	447.790,134 512.828,576	23.306	72	447.790,134 512.828,576	73	447.819,449 512.813,891	32.787
73	447.819,449 512.813,891	74	447.858,085 512.784,792	48.368	74	447.858,085 512.784,792	75	447.866,446 512.779,273	10.019	75	447.866,446 512.779,273	76	447.882,814 512.775,734	16.746
76	447.882,814 512.775,734	77	447.898,091 512.775,304	15.283	77	447.898,091 512.775,304	78	447.913,366 512.778,901	15.693	78	447.913,366 512.778,901	79	447.926,022 512.785,613	14.325
79	447.926,022 512.785,613	80	447.937,282 512.798,202	16.89	80	447.937,282 512.798,202	81	447.942,656 512.812,423	15.202	81	447.942,656 512.812,423	82	447.946,234 512.831,798	19.703
82	447.946,234 512.831,798	83	447.949,022 512.849,957	18.372	83	447.949,022 512.849,957	84	447.954,502 512.878,007	28.581	84	447.954,502 512.878,007	85	447.958,856 512.887,501	10.445
85	447.958,856 512.887,501	86	447.966,135 512.895,708	10.969	86	447.966,135 512.895,708	87	447.977,673 512.901,743	13.021	87	447.977,673 512.901,743	88	447.994,964 512.905,703	17.739
88	447.994,964 512.905,703	89	448.034,137 512.907,932	39.237	89	448.034,137 512.907,932	90	448.158,124 512.904,486	124.034	90	448.158,124 512.904,486	91	448.183,112 512.905,786	25.022
91	448.183,112 512.905,786	1	448.138,038 512.930,726	51.514										

\*\* Lungimile segmentelor sunt determinate în planul de proiecție Stereo 70 și sunt rotunjite la 1 milimetru.

\*\*\* Distanța dintre puncte este formată din segmente cumulate ce sunt mai mici decât valoarea 1 milimetru.



**DATE DESPRE IMOBILUL NR. 1610**

Oficiul de Cadastru și Publicitate Imobiliară SIBIU  
Biroul de Cadastru și Publicitate Imobiliară Medias

**A. Partea I. Descrierea imobilului**

TEREN Extravilan

Adresa: Jud. Sibiu

Nr. Crt	Nr cadastral Nr. topografic	Suprafața* (mp)	Observații / Referințe
A1		600	Sector cadastral:55 Teren neimprejmuit;

**B. Partea II. Proprietari și acte**

Inscrieri privitoare la dreptul de proprietate și alte drepturi reale	Referințe
/	
Act Administrativ nr. 54, din 26/01/2004 emis de INSTITUTIA PREFECTULUI JUDETUL SIBIU (ORDIN);	
B1	A1
Intabulare, drept de PROPRIETATE, dobandit prin Lege, cota actuala 1/1 1) MUNICIPIUL MEDIAS DOMENIUL PRIVAT, CIF:4240677	

**C. Partea III. SARCINI .**

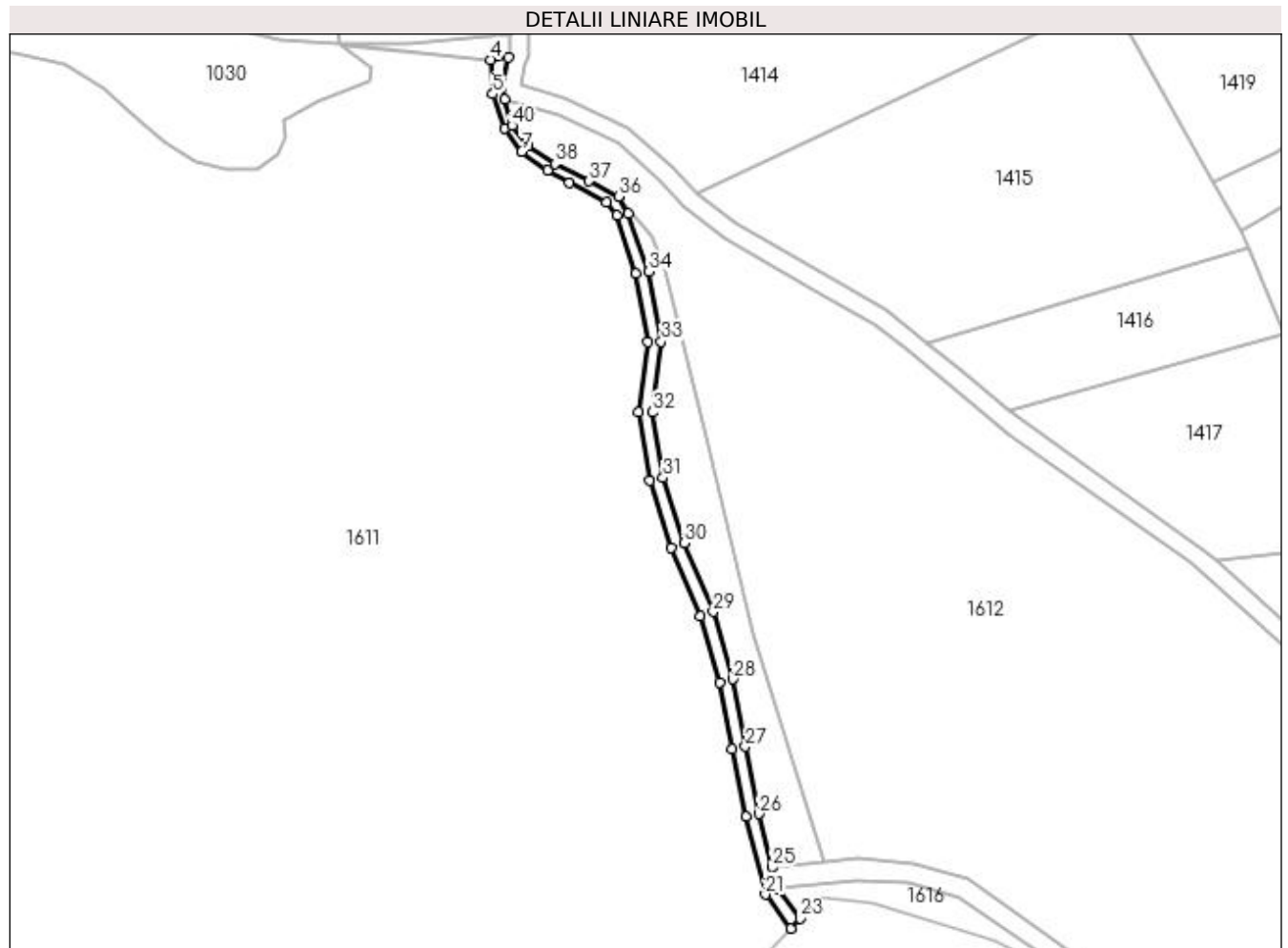
Inscrieri privind dezmembramintele dreptului de proprietate, drepturi reale de garanție și sarcini	Referințe
NU SUNT	

## Anexa Nr. 1 La Partea I

## Teren

Nr cadastral	Suprafața (mp)*	Observații / Referințe
	600	

\* Suprafața este determinată în planul de proiecție Stereo 70.



## Date referitoare la teren

Crt	Categorie folosință	Intra vilan	Suprafața (mp)	Tarla	Parcelă	Nr. topo	Observații / Referințe
1	drum	NU	600	65	3470	-	

## Lungime Segmente

1) Valorile lungimilor segmentelor sunt obținute din proiecție în plan.

Punct început	X / Y	Punct sfârșit	X / Y	Lungime segment (** (m)
1	448.385,797 512.891,459	2	448.385,306 512.894,289	2.872
3	448.386,601 512.900,84	4	448.382,793 512.900,334	3.841
5	448.383,226 512.892,687	6	448.385,854 512.885,027	8.099
7	448.389,659 512.879,882	8	448.395,379 512.875,662	7.108
9	448.400,254 512.872,844	10	448.408,58 512.868,516	9.384

Punct început	X / Y	Punct sfârșit	X / Y	Lungime segment (** (m)
2	448.385,306 512.894,289	3	448.386,601 512.900,84	6.678
4	448.382,793 512.900,334	5	448.383,226 512.892,687	7.659
6	448.385,854 512.885,027	7	448.389,659 512.879,882	6.398
8	448.395,379 512.875,662	9	448.400,254 512.872,844	5.631
10	448.408,58 512.868,516	11	448.410,94 512.865,702	3.672

Punct început	X / Y	Punct sfârșit	X / Y	Lungime segment (** (m)
11	448.410,94 512.865,702	12	448.415,09 512.852,573	13.769
13	448.417,786 512.837,338	14	448.415,739 512.821,681	15.79
15	448.418,266 512.806,422	16	448.423,086 512.791,468	15.712
17	448.429,59 512.776,244	18	448.433,781 512.761,484	15.343
19	448.436,61 512.746,558	20	448.439,725 512.731,473	15.403
21	448.444,028 512.714,15	22	448.449,672 512.706,567	9.453
23	448.451,757 512.708,79	24	448.446,79 512.715,464	8.318
25	448.445,619 512.720,188	26	448.442,651 512.732,138	12.313
27	448.439,553 512.747,141	28	448.436,704 512.762,174	15.301
29	448.432,424 512.777,247	30	448.425,899 512.792,52	16.608
31	448.421,189 512.807,131	32	448.418,771 512.821,733	14.8
33	448.420,82 512.837,406	34	448.418,044 512.853,096	15.933
35	448.413,412 512.866,076	36	448.411,266 512.869,863	4.352
37	448.404,657 512.873,244	38	448.397,041 512.877,141	8.556
39	448.391,056 512.881,128	40	448.387,52 512.885,659	5.748

Punct început	X / Y	Punct sfârșit	X / Y	Lungime segment (** (m)
12	448.415,09 512.852,573	13	448.417,786 512.837,338	15.472
14	448.415,739 512.821,681	15	448.418,266 512.806,422	15.467
16	448.423,086 512.791,468	17	448.429,59 512.776,244	16.555
18	448.433,781 512.761,484	19	448.436,61 512.746,558	15.192
20	448.439,725 512.731,473	21	448.444,028 512.714,15	17.849
22	448.449,672 512.706,567	23	448.451,757 512.708,79	3.048
24	448.446,79 512.715,464	25	448.445,619 512.720,188	4.868
26	448.442,651 512.732,138	27	448.439,553 512.747,141	15.319
28	448.436,704 512.762,174	29	448.432,424 512.777,247	15.669
30	448.425,899 512.792,52	31	448.421,189 512.807,131	15.352
32	448.418,771 512.821,733	33	448.420,82 512.837,406	15.807
34	448.418,044 512.853,096	35	448.413,412 512.866,076	13.783
36	448.411,266 512.869,863	37	448.404,657 512.873,244	7.424
38	448.397,041 512.877,141	39	448.391,056 512.881,128	7.191
40	448.387,52 512.885,659	1	448.385,797 512.891,459	6.05

\*\* Lungimile segmentelor sunt determinate în planul de proiecție Stereo 70 și sunt rotunjite la 1 milimetru.

\*\*\* Distanța dintre puncte este formată din segmente cumulate ce sunt mai mici decât valoarea 1 milimetru.





**DATE DESPRE IMOBILUL NR. 1611**

Oficiul de Cadastru și Publicitate Imobiliară SIBIU  
Biroul de Cadastru și Publicitate Imobiliară Medias

**A. Partea I. Descrierea imobilului**

TEREN Extravilan

Adresa: Jud. Sibiu

Nr. Crt	Nr cadastral Nr. topografic	Suprafața* (mp)	Observații / Referințe
A1		120.909	Sector cadastral:55 Teren neimprejmuit;

**B. Partea II. Proprietari și acte**

Inscrieri privitoare la dreptul de proprietate și alte drepturi reale	Referințe
/	
Act Administrativ nr. 54, din 26/01/2004 emis de INSTITUTIA PREFECTULUI JUDETUL SIBIU (ORDIN);	
B1	A1
Intabulare, drept de PROPRIETATE, dobandit prin Lege, cota actuala 1/1 1) MUNICIPIUL MEDIAS DOMENIUL PRIVAT, CIF:4240677	

**C. Partea III. SARCINI .**

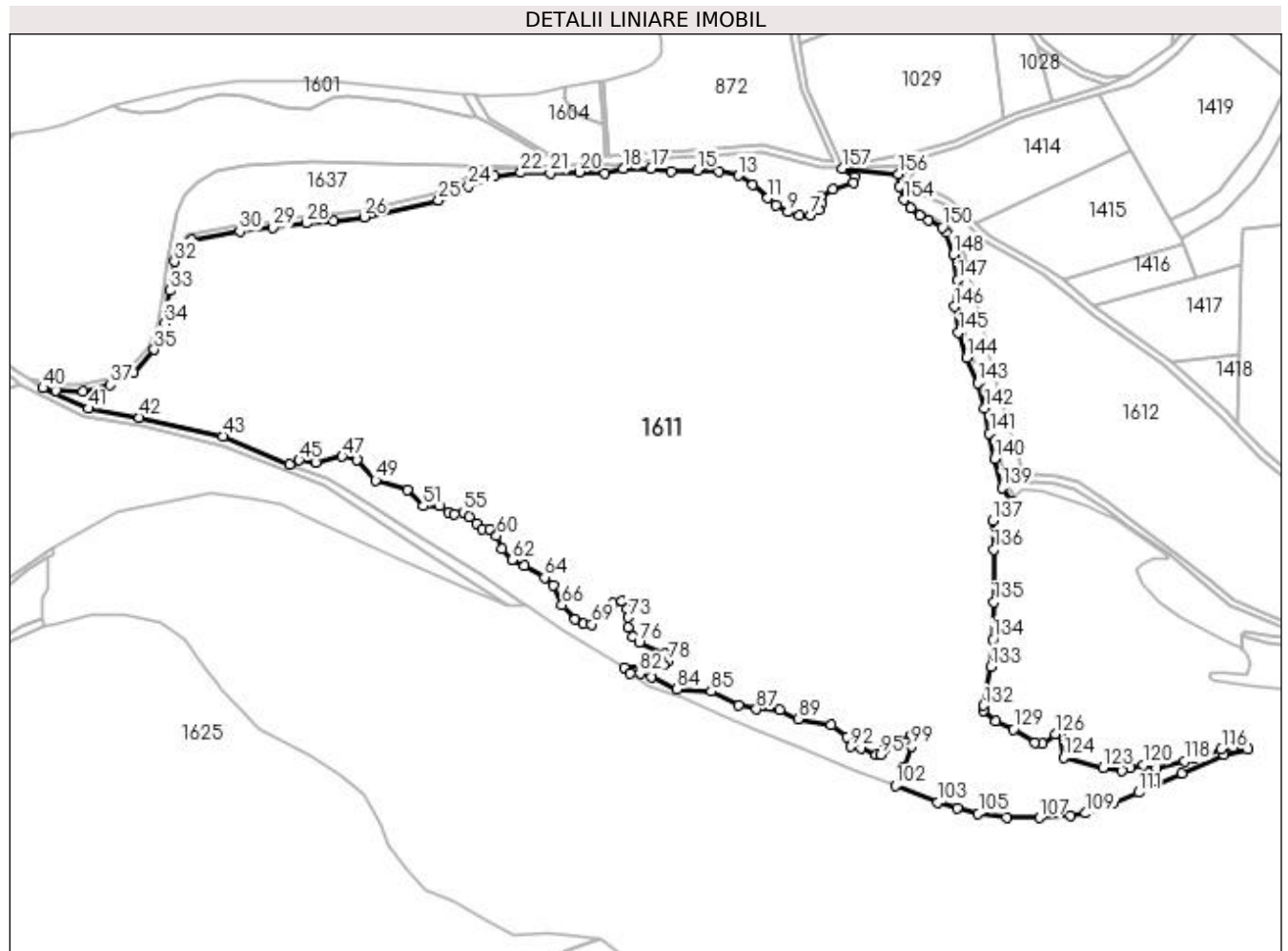
Inscrieri privind dezmembramintele dreptului de proprietate, drepturi reale de garanție și sarcini	Referințe
NU SUNT	

## Anexa Nr. 1 La Partea I

## Teren

Nr cadastral	Suprafața (mp)*	Observații / Referințe
	120.909	

\* Suprafața este determinată în planul de proiecție Stereo 70.



## Date referitoare la teren

Crt	Categorie folosință	Intra vilan	Suprafața (mp)	Tarla	Parcelă	Nr. topo	Observații / Referințe
1	pașune	NU	120.909	65	3472/1	-	diferența de suprafață la id 1636 și 1637

## Lungime Segmente

1) Valorile lungimilor segmentelor sunt obținute din proiecție în plan.

Punct început	X / Y	Punct sfârșit	X / Y	Lungime segment	Punct început	X / Y	Punct sfârșit	X / Y	Lungime segment	Punct început	X / Y	Punct sfârșit	X / Y	Lungime segment
1	448.356,243 512.898,629	2	448.355,837 512.895,4	3.254	2	448.355,837 512.895,4	3	448.343,859 512.891,157	12.707	3	448.343,859 512.891,157	4	448.336,334 512.886,661	8.766
4	448.336,334 512.886,661	5	448.336,838 512.882,964	3.732	5	448.336,838 512.882,964	6	448.335,294 512.879,26	4.013	6	448.335,294 512.879,26	7	448.330,546 512.875,848	5.847
7	448.330,546 512.875,848	8	448.323,718 512.875,848	6.828	8	448.323,718 512.875,848	9	448.316,976 512.877,675	6.985	9	448.316,976 512.877,675	10	448.310,01 512.881,808	8.1
10	448.310,01 512.881,808	11	448.305,132 512.886,099	6.496	11	448.305,132 512.886,099	12	448.296,207 512.893,952	11.889	12	448.296,207 512.893,952	13	448.287,458 512.899,337	10.273
13	448.287,458 512.899,337	14	448.276,201 512.901,789	11.52	14	448.276,201 512.901,789	15	448.263,212 512.902,589	13.014	15	448.263,212 512.902,589	16	448.247,688 512.902,003	15.535

Punct început	X / Y	Punct sfârșit	X / Y	Lungime segment	Punct început	X / Y	Punct sfârșit	X / Y	Lungime segment	Punct început	X / Y	Punct sfârșit	X / Y	Lungime segment
16	448.247,688 512.902,003	17	448.235,605 512.903,391	12.16 2	17	448.235,605 512.903,391	18	448.219,228 512.903,391	16.37 8	18	448.219,228 512.903,391	19	448.208,5 512.900,775	11.04 2
19	448.208,5 512.900,775	20	448.192,991 512.901,432	15.52 3	20	448.192,991 512.901,432	21	448.175,773 512.900,828	17.22 9	21	448.175,773 512.900,828	22	448.158,46 512.901,032	17.31 4
22	448.158,46 512.901,032	23	448.142,715 512.899,153	15.85 7	23	448.142,715 512.899,153	24	448.127,396 512.893,167	16.44 7	24	448.127,396 512.893,167	25	448.109,622 512.884,621	19.72 2
25	448.109,622 512.884,621	26	448.065,42 512.874,759	45.28 9	26	448.065,42 512.874,759	27	448.047,264 512.872,529	18.29 2	27	448.047,264 512.872,529	28	448.031,01 512.871,035	16.32 3
28	448.031,01 512.871,035	29	448.011,354 512.868,565	19.81 1	29	448.011,354 512.868,565	30	447.991,506 512.866,173	19.99 2	30	447.991,506 512.866,173	31	447.962,643 512.861,089	29.30 7
31	447.962,643 512.861,089	32	447.952,819 512.848,332	16.10 1	32	447.952,819 512.848,332	33	447.950,179 512.831,131	17.40 2	33	447.950,179 512.831,131	34	447.946,524 512.811,344	20.12 2
34	447.946,524 512.811,344	35	447.940,76 512.796,091	16.30 6	35	447.940,76 512.796,091	36	447.928,527 512.782,414	18.35	36	447.928,527 512.782,414	37	447.914,785 512.775,126	15.55 5
37	447.914,785 512.775,126	38	447.898,5 512.771,291	16.73	38	447.898,5 512.771,291	39	447.882,331 512.771,746	16.17 5	39	447.882,331 512.771,746	40	447.874,734 512.773,389	7.773
40	447.874,734 512.773,389	41	447.901,645 512.761,084	29.59 1	41	447.901,645 512.761,084	42	447.931,996 512.755,828	30.80 2	42	447.931,996 512.755,828	43	447.981,467 512.744,808	50.68 4
43	447.981,467 512.744,808	44	448.021,083 512.728,207	42.95 4	44	448.021,083 512.728,207	45	448.026,786 512.730,585	6.179	45	448.026,786 512.730,585	46	448.036,666 512.729,281	9.966
46	448.036,666 512.729,281	47	448.052,368 512.732,737	16.07 8	47	448.052,368 512.732,737	48	448.061,177 512.730,779	9.024	48	448.061,177 512.730,779	49	448.072,331 512.718,675	16.45 9
49	448.072,331 512.718,675	50	448.091,056 512.712,969	19.57 6	50	448.091,056 512.712,969	51	448.100,407 512.703,293	13.45 7	51	448.100,407 512.703,293	52	448.110,258 512.703,293	9.85
52	448.110,258 512.703,293	53	448.115,287 512.699,637	6.218	53	448.115,287 512.699,637	54	448.119,059 512.698,266	4.013	54	448.119,059 512.698,266	55	448.124,495 512.699,764	5.639
55	448.124,495 512.699,764	56	448.127,942 512.696,689	4.619	56	448.127,942 512.696,689	57	448.132,318 512.692,783	5.866	57	448.132,318 512.692,783	58	448.135,519 512.689,927	4.29
58	448.135,519 512.689,927	59	448.139,863 512.689,927	4.344	59	448.139,863 512.689,927	60	448.144,092 512.685,7	5.979	60	448.144,092 512.685,7	61	448.147,407 512.678,161	8.236
61	448.147,407 512.678,161	62	448.153,116 512.671,286	8.936	62	448.153,116 512.671,286	63	448.160,324 512.667,725	8.04	63	448.160,324 512.667,725	64	448.172,502 512.660,966	13.92 7
64	448.172,502 512.660,966	65	448.177,881 512.656,485	7.001	65	448.177,881 512.656,485	66	448.182,853 512.644,63	12.85 5	66	448.182,853 512.644,63	67	448.190,74 512.636,18	11.55 9
67	448.190,74 512.636,18	68	448.195,654 512.633,327	5.682	68	448.195,654 512.633,327	69	448.200,535 512.633,194	4.883	69	448.200,535 512.633,194	70	448.213,192 512.645,776	17.84 7
70	448.213,192 512.645,776	71	448.218,472 512.647,004	5.42	71	448.218,472 512.647,004	72	448.221,36 512.642,326	5.498	72	448.221,36 512.642,326	73	448.222,29 512.637,281	5.13
73	448.222,29 512.637,281	74	448.222,231 512.631,358	5.923	74	448.222,231 512.631,358	75	448.224,876 512.625,93	6.039	75	448.224,876 512.625,93	76	448.228,605 512.622,26	5.232
76	448.228,605 512.622,26	77	448.243,679 512.615,89	16.36 5	77	448.243,679 512.615,89	78	448.246,152 512.611,527	5.015	78	448.246,152 512.611,527	79	448.243,506 512.608,883	3.74
79	448.243,506 512.608,883	80	448.219,736 512.607,656	23.80 2	80	448.219,736 512.607,656	81	448.223,474 512.604,071	5.179	81	448.223,474 512.604,071	82	448.229,082 512.604,071	5.608
82	448.229,082 512.604,071	83	448.235,751 512.601,9	7.013	83	448.235,751 512.601,9	84	448.250,965 512.594,659	16.84 9	84	448.250,965 512.594,659	85	448.271,464 512.593,44	20.53 4
85	448.271,464 512.593,44	86	448.287,684 512.585,055	18.26	86	448.287,684 512.585,055	87	448.298,224 512.582,787	10.78 1	87	448.298,224 512.582,787	88	448.312,257 512.582,406	14.03 8
88	448.312,257 512.582,406	89	448.323,063 512.576,988	12.08 8	89	448.323,063 512.576,988	90	448.342,667 512.573,368	19.93 6	90	448.342,667 512.573,368	91	448.351,896 512.566,536	11.48 2
91	448.351,896 512.566,536	92	448.354,253 512.560,561	6.424	92	448.354,253 512.560,561	93	448.360,232 512.559,699	6.041	93	448.360,232 512.559,699	94	448.369,488 512.555,907	10.00 3
94	448.369,488 512.555,907	95	448.371,936 512.555,973	2.448	95	448.371,936 512.555,973	96	448.374,925 512.559,765	4.829	96	448.374,925 512.559,765	97	448.380,904 512.564,649	7.72
97	448.380,904 512.564,649	98	448.390,392 512.567,579	9.93	98	448.390,392 512.567,579	99	448.390,392 512.560,783	6.796	99	448.390,392 512.560,783	100	448.385,902 512.548,466	13.11
100	448.385,902 512.548,466	101	448.388,123 512.544,767	4.314	101	448.388,123 512.544,767	102	448.381,058 512.537,494	10.13 9	102	448.381,058 512.537,494	103	448.405,868 512.527,44	26.77
103	448.405,868 512.527,44	104	448.417,68 512.524,332	12.21 3	104	448.417,68 512.524,332	105	448.429,94 512.521,037	12.69 6	105	448.429,94 512.521,037	106	448.446,762 512.518,43	17.02 3
106	448.446,762 512.518,43	107	448.466,171 512.518,43	19.40 9	107	448.466,171 512.518,43	108	448.484,78 512.519,551	18.64 3	108	448.484,78 512.519,551	109	448.493,76 512.521,146	9.12
109	448.493,76 512.521,146	110	448.509,794 512.526,935	17.04 7	110	448.509,794 512.526,935	111	448.525,272 512.533,396	16.77 3	111	448.525,272 512.533,396	112	448.550,821 512.544,985	28.05 4
112	448.550,821 512.544,985	113	448.576,015 512.555,665	27.36 4	113	448.576,015 512.555,665	114	448.590,074 512.558,936	14.43 5	114	448.590,074 512.558,936	115	448.581,459 512.560,512	8.758

Punct început	X / Y	Punct sfârșit	X / Y	Lungime segment	Punct început	X / Y	Punct sfârșit	X / Y	Lungime segment	Punct început	X / Y	Punct sfârșit	X / Y	Lungime segment
115	448.581,459 512.560,512	116	448.574,307 512.559,202	7.272	116	448.574,307 512.559,202	117	448.557,907 512.553,507	17.361	117	448.557,907 512.553,507	118	448.552,627 512.552,199	5.439
118	448.552,627 512.552,199	119	448.535,73 512.548,014	17.408	119	448.535,73 512.548,014	120	448.527,823 512.549,652	8.075	120	448.527,823 512.549,652	121	448.520,244 512.547,816	7.799
121	448.520,244 512.547,816	122	448.515,096 512.546,568	5.297	122	448.515,096 512.546,568	123	448.504,104 512.548,11	11.1	123	448.504,104 512.548,11	124	448.480,705 512.554,12	24.158
124	448.480,705 512.554,12	125	448.478,878 512.568,682	14.676	125	448.478,878 512.568,682	126	448.475,634 512.568,126	3.291	126	448.475,634 512.568,126	127	448.468,339 512.562,281	9.348
127	448.468,339 512.562,281	128	448.463,492 512.563,085	4.912	128	448.463,492 512.563,085	129	448.450,951 512.571,039	14.851	129	448.450,951 512.571,039	130	448.440,4 512.575,678	11.527
130	448.440,4 512.575,678	131	448.433,164 512.582,006	9.612	131	448.433,164 512.582,006	132	448.433,167 512.585,121	3.116	132	448.433,167 512.585,121	133	448.437,388 512.608,14	23.402
133	448.437,388 512.608,14	134	448.438,536 512.624,201	16.102	134	448.438,536 512.624,201	135	448.439,212 512.646,504	22.313	135	448.439,212 512.646,504	136	448.439,212 512.677,584	31.081
136	448.439,212 512.677,584	137	448.438,509 512.694,662	17.092	137	448.438,509 512.694,662	138	448.449,672 512.706,567	16.32	138	448.449,672 512.706,567	139	448.444,028 512.714,15	9.453
139	448.444,028 512.714,15	140	448.439,725 512.731,473	17.849	140	448.439,725 512.731,473	141	448.436,61 512.746,558	15.403	141	448.436,61 512.746,558	142	448.433,781 512.761,484	15.192
142	448.433,781 512.761,484	143	448.429,59 512.776,244	15.343	143	448.429,59 512.776,244	144	448.423,086 512.791,468	16.555	144	448.423,086 512.791,468	145	448.418,266 512.806,422	15.712
145	448.418,266 512.806,422	146	448.415,739 512.821,681	15.467	146	448.415,739 512.821,681	147	448.417,786 512.837,338	15.79	147	448.417,786 512.837,338	148	448.415,09 512.852,573	15.472
148	448.415,09 512.852,573	149	448.410,94 512.865,702	13.769	149	448.410,94 512.865,702	150	448.408,58 512.868,516	3.672	150	448.408,58 512.868,516	151	448.400,254 512.872,844	9.384
151	448.400,254 512.872,844	152	448.395,379 512.875,662	5.631	152	448.395,379 512.875,662	153	448.389,659 512.879,882	7.108	153	448.389,659 512.879,882	154	448.385,854 512.885,027	6.398
154	448.385,854 512.885,027	155	448.383,226 512.892,687	8.099	155	448.383,226 512.892,687	156	448.382,793 512.900,334	7.659	156	448.382,793 512.900,334	157	448.349,292 512.903,638	33.663
157	448.349,292 512.903,638	1	448.356,243 512.898,629	8.568										

\*\* Lungimile segmentelor sunt determinate în planul de proiecție Stereo 70 și sunt rotunjite la 1 milimetru.

\*\*\* Distanța dintre puncte este formată din segmente cumulate ce sunt mai mici decât valoarea 1 milimetru.

**DATE DESPRE IMOBILUL NR. 1612**

Oficiul de Cadastru și Publicitate Imobiliară SIBIU  
Biroul de Cadastru și Publicitate Imobiliară Medias

**A. Partea I. Descrierea imobilului**

TEREN Necunoscut

Adresa: Loc. Medias, Jud. Sibiu

Nr. Crt	Nr cadastral Nr. topografic	Suprafața* (mp)	Observații / Referințe
A1		35.900	Sector cadastral:55 Teren neimprejmuit;

**B. Partea II. Proprietari și acte**

Inscrieri privitoare la dreptul de proprietate și alte drepturi reale	Referințe
/	
Act Administrativ nr. 54, din 26/01/2004 emis de INSTITUTIA PREFECTULUI JUDETUL SIBIU (ORDIN);	
B1	A1
Intabulare, drept de PROPRIETATE, dobandit prin Lege, cota actuala 1/1 1) MUNICIPIUL MEDIAS DOMENIUL PRIVAT, CIF:4240677	

**C. Partea III. SARCINI .**

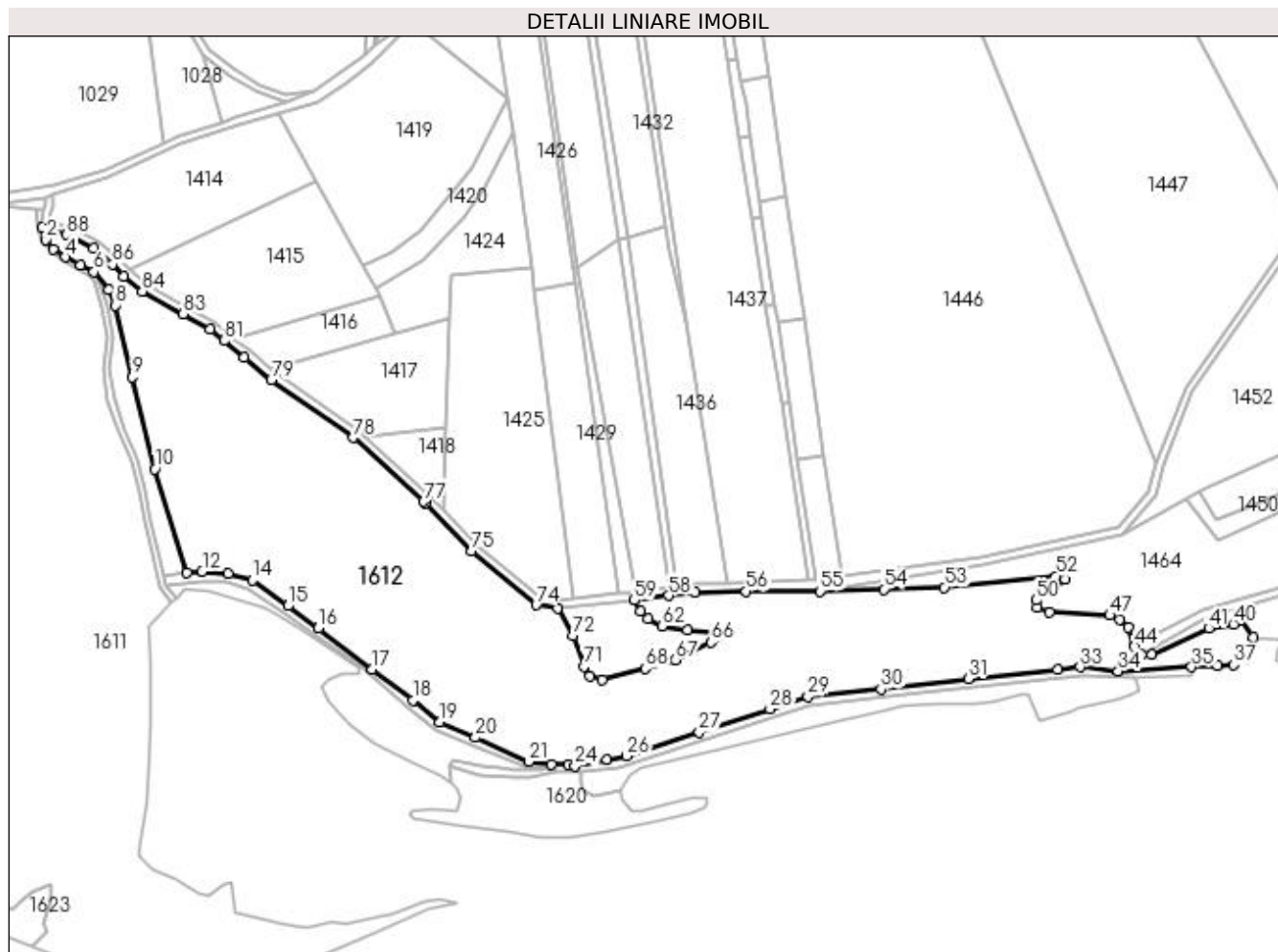
Inscrieri privind dezmembramintele dreptului de proprietate, drepturi reale de garanție și sarcini	Referințe
NU SUNT	

## Anexa Nr. 1 La Partea I

## Teren

Nr cadastral	Suprafața (mp)*	Observații / Referințe
	35.900	

\* Suprafața este determinată în planul de proiecție Stereo 70.



## Date referitoare la teren

Crt	Categorie folosință	Intravilan	Suprafața (mp)	Tarla	Parcelă	Nr. topo	Observații / Referințe
1	pasune	NU	35.890	65	3463	-	
2	pasune	DA	10	65	3463	-	

## Lungime Segmente

1) Valorile lungimilor segmentelor sunt obținute din proiecție în plan.

Punct început	X / Y	Punct sfârșit	X / Y	Lungime segment	Punct început	X / Y	Punct sfârșit	X / Y	Lungime segment	Punct început	X / Y	Punct sfârșit	X / Y	Lungime segment
1	448.385,797 512.891,459	2	448.387,52 512.885,659	6.05	2	448.387,52 512.885,659	3	448.391,056 512.881,128	5.748	3	448.391,056 512.881,128	4	448.397,041 512.877,141	7.191
4	448.397,041 512.877,141	5	448.404,657 512.873,244	8.556	5	448.404,657 512.873,244	6	448.411,266 512.869,863	7.424	6	448.411,266 512.869,863	7	448.418,712 512.861,101	11.499
7	448.418,712 512.861,101	8	448.421,627 512.853,273	8.353	8	448.421,627 512.853,273	9	448.430,241 512.818,021	36.289	9	448.430,241 512.818,021	10	448.441,354 512.772,544	46.815
10	448.441,354 512.772,544	11	448.457,073 512.721,374	53.53	11	448.457,073 512.721,374	12	448.464,613 512.722,155	7.58	12	448.464,613 512.722,155	13	448.477,396 512.721,011	12.834
13	448.477,396 512.721,011	14	448.489,431 512.717,835	12.447	14	448.489,431 512.717,835	15	448.506,821 512.705,14	21.531	15	448.506,821 512.705,14	16	448.521,903 512.694,13	18.673

Punct început	X / Y	Punct sfârșit	X / Y	Lungime segment	Punct început	X / Y	Punct sfârșit	X / Y	Lungime segment	Punct început	X / Y	Punct sfârșit	X / Y	Lungime segment
16	448.521,903 512.694,13	17	448.548,484 512.673,89	33.41	17	448.548,484 512.673,89	18	448.568,457 512.658,596	25.156	18	448.568,457 512.658,596	19	448.581,704 512.647,848	17.058
19	448.581,704 512.647,848	20	448.599,42 512.640,313	19.252	20	448.599,42 512.640,313	21	448.625,584 512.628,494	28.709	21	448.625,584 512.628,494	22	448.636,889 512.626,918	11.415
22	448.636,889 512.626,918	23	448.644,984 512.627,195	8.099	23	448.644,984 512.627,195	24	448.648,377 512.626,22	3.53	24	448.648,377 512.626,22	25	448.664,211 512.629,494	16.169
25	448.664,211 512.629,494	26	448.673,916 512.631,228	9.858	26	448.673,916 512.631,228	27	448.709,68 512.642,944	37.634	27	448.709,68 512.642,944	28	448.744,572 512.654,375	36.717
28	448.744,572 512.654,375	29	448.763,212 512.660,481	19.615	29	448.763,212 512.660,481	30	448.799,349 512.664,113	36.319	30	448.799,349 512.664,113	31	448.842,229 512.669,182	43.179
31	448.842,229 512.669,182	32	448.886,44 512.673,846	44.456	32	448.886,44 512.673,846	33	448.897,437 512.675,006	11.058	33	448.897,437 512.675,006	34	448.916,245 512.673,078	18.906
34	448.916,245 512.673,078	35	448.952,423 512.675,093	36.234	35	448.952,423 512.675,093	36	448.965,036 512.675,795	12.633	36	448.965,036 512.675,795	37	448.973,277 512.676,254	8.254
37	448.973,277 512.676,254	38	448.982,668 512.689,748	16.44	38	448.982,668 512.689,748	39	448.976,539 512.698,291	10.514	39	448.976,539 512.698,291	40	448.972,972 512.696,121	4.175
40	448.972,972 512.696,121	41	448.960,798 512.694,184	12.327	41	448.960,798 512.694,184	42	448.932,728 512.681,087	30.975	42	448.932,728 512.681,087	43	448.927,699 512.681,087	5.029
43	448.927,699 512.681,087	44	448.924,181 512.685,172	5.391	44	448.924,181 512.685,172	45	448.921,06 512.694,462	9.801	45	448.921,06 512.694,462	46	448.916,843 512.698,568	5.886
46	448.916,843 512.698,568	47	448.912,031 512.700,568	5.211	47	448.912,031 512.700,568	48	448.882,274 512.701,871	29.785	48	448.882,274 512.701,871	49	448.876,327 512.704,411	6.467
49	448.876,327 512.704,411	50	448.875,67 512.707,892	3.543	50	448.875,67 512.707,892	51	448.889,976 512.718,385	17.742	51	448.889,976 512.718,385	52	448.885,654 512.719,854	4.566
52	448.885,654 512.719,854	53	448.830,62 512.714,323	55.311	53	448.830,62 512.714,323	54	448.800,705 512.713,372	29.93	54	448.800,705 512.713,372	55	448.769,176 512.712,371	31.545
55	448.769,176 512.712,371	56	448.732,782 512.712,371	36.393	56	448.732,782 512.712,371	57	448.707,787 512.711,949	24.999	57	448.707,787 512.711,949	58	448.694,711 512.710,206	13.191
58	448.694,711 512.710,206	59	448.677,746 512.707,946	17.115	59	448.677,746 512.707,946	60	448.680,547 512.702,678	5.967	60	448.680,547 512.702,678	61	448.684,279 512.698,857	5.341
61	448.684,279 512.698,857	62	448.691,186 512.695,18	7.824	62	448.691,186 512.695,18	63	448.703,79 512.693,376	12.733	63	448.703,79 512.693,376	64	448.716,857 512.691,85	13.156
64	448.716,857 512.691,85	65	448.717,614 512.689,872	2.117	65	448.717,614 512.689,872	66	448.715,545 512.687,222	3.361	66	448.715,545 512.687,222	67	448.697,905 512.678,616	19.628
67	448.697,905 512.678,616	68	448.683,051 512.674,302	15.468	68	448.683,051 512.674,302	69	448.661,614 512.668,87	22.115	69	448.661,614 512.668,87	70	448.655,773 512.670,731	6.129
70	448.655,773 512.670,731	71	448.652,853 512.675,341	5.457	71	448.652,853 512.675,341	72	448.647,434 512.690,633	16.224	72	448.647,434 512.690,633	73	448.639,941 512.704,109	15.419
73	448.639,941 512.704,109	74	448.629,284 512.705,665	10.771	74	448.629,284 512.705,665	75	448.597,566 512.732,151	41.322	75	448.597,566 512.732,151	76	448.574,88 512.755,789	32.763
76	448.574,88 512.755,789	77	448.573,97 512.756,646	1.25	77	448.573,97 512.756,646	78	448.539,185 512.788,138	46.922	78	448.539,185 512.788,138	79	448.498,685 512.816,624	49.515
79	448.498,685 512.816,624	80	448.485,385 512.827,59	17.238	80	448.485,385 512.827,59	81	448.475,321 512.835,887	13.043	81	448.475,321 512.835,887	82	448.468,566 512.841,456	8.755
82	448.468,566 512.841,456	83	448.455,262 512.848,965	15.277	83	448.455,262 512.848,965	84	448.435,159 512.860,312	23.084	84	448.435,159 512.860,312	85	448.425,867 512.867,715	11.881
85	448.425,867 512.867,715	86	448.420,396 512.873,54	7.991	86	448.420,396 512.873,54	87	448.411,101 512.881,616	12.313	87	448.411,101 512.881,616	88	448.397,737 512.888,136	14.87
88	448.397,737 512.888,136	1	448.385,797 512.891,459	12.394										

\*\* Lungimile segmentelor sunt determinate în planul de proiecție Stereo 70 și sunt rotunjite la 1 milimetru.

\*\*\* Distanța dintre puncte este formată din segmente cumulate ce sunt mai mici decât valoarea 1 milimetru.





**DATE DESPRE IMOBILUL NR. 1613**

Oficiul de Cadastru și Publicitate Imobiliară SIBIU  
Biroul de Cadastru și Publicitate Imobiliară Medias

**A. Partea I. Descrierea imobilului**

TEREN Extravilan

Adresa: Jud. Sibiu

Nr. Crt	Nr cadastral Nr. topografic	Suprafața* (mp)	Observații / Referințe
A1		1.700	Sector cadastral:55 Teren neimprejmuit;

**B. Partea II. Proprietari și acte**

Inscrieri privitoare la dreptul de proprietate și alte drepturi reale	Referințe
/	
Act Administrativ nr. 54, din 26/01/2004 emis de INSTITUTIA PREFECTULUI JUDETUL SIBIU (ORDIN);	
B1	A1
Intabulare, drept de PROPRIETATE, dobandit prin Lege, cota actuala 1/1 1) MUNICIPIUL MEDIAS DOMENIUL PRIVAT, CIF:4240677	

**C. Partea III. SARCINI .**

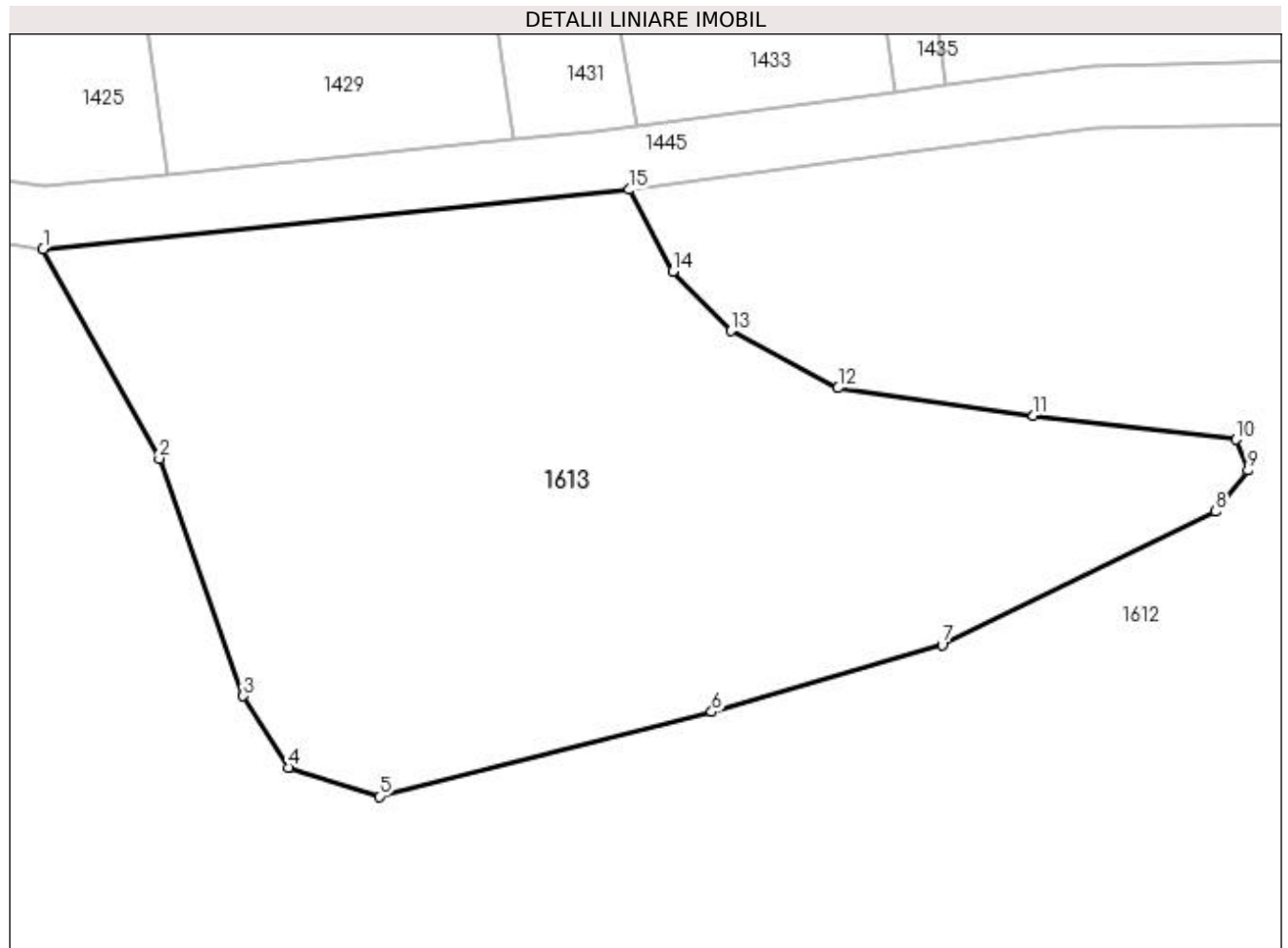
Inscrieri privind dezmembramintele dreptului de proprietate, drepturi reale de garanție și sarcini	Referințe
NU SUNT	

## Anexa Nr. 1 La Partea I

## Teren

Nr cadastral	Suprafața (mp)*	Observații / Referințe
	1.700	

\* Suprafața este determinată în planul de proiecție Stereo 70.



## Date referitoare la teren

Crt	Categorie folosință	Intra vilan	Suprafața (mp)	Tarla	Parcelă	Nr. topo	Observații / Referințe
1	pasune	NU	1.700	65	3464	-	tufaris

## Lungime Segmente

1) Valorile lungimilor segmentelor sunt obținute din proiecție în plan.

Punct început	X / Y	Punct sfârșit	X / Y	Lungime segment (** (m)
1	448.639,941 512.704,109	2	448.647,434 512.690,633	15.419
2	448.647,434 512.690,633	3	448.652,853 512.675,341	16.224
3	448.652,853 512.675,341	4	448.655,773 512.670,731	5.457
4	448.655,773 512.670,731	5	448.661,614 512.668,87	6.129
5	448.661,614 512.668,87	6	448.683,051 512.674,302	22.115

Punct început	X / Y	Punct sfârşit	X / Y	Lungime segment (** (m)
6	448.683,051 512.674,302	7	448.697,905 512.678,616	15.468
7	448.697,905 512.678,616	8	448.715,545 512.687,222	19.628
8	448.715,545 512.687,222	9	448.717,614 512.689,872	3.361
9	448.717,614 512.689,872	10	448.716,857 512.691,85	2.117
10	448.716,857 512.691,85	11	448.703,79 512.693,376	13.156
11	448.703,79 512.693,376	12	448.691,186 512.695,18	12.733
12	448.691,186 512.695,18	13	448.684,279 512.698,857	7.824
13	448.684,279 512.698,857	14	448.680,547 512.702,678	5.341
14	448.680,547 512.702,678	15	448.677,746 512.707,946	5.967
15	448.677,746 512.707,946	1	448.639,941 512.704,109	37.998

\*\* Lungimile segmentelor sunt determinate în planul de proiecție Stereo 70 și sunt rotunjite la 1 milimetru.

\*\*\* Distanța dintre puncte este formată din segmente cumulate ce sunt mai mici decât valoarea 1 milimetru.



**DATE DESPRE IMOBILUL NR. 1614**

Oficiul de Cadastru și Publicitate Imobiliară SIBIU  
Biroul de Cadastru și Publicitate Imobiliară Medias

**A. Partea I. Descrierea imobilului**

TEREN Extravilan

Nr. CF vechi:14161N  
Nr. cadastral vechi:1373/1

Adresa: Jud. Sibiu

Nr. Crt	Nr cadastral Nr. topografic	Suprafața* (mp)	Observații / Referințe
A1	110926	62.177	Sector cadastral:55 Teren neimprejmuit;

**B. Partea II. Proprietari și acte**

Inscrieri privitoare la dreptul de proprietate și alte drepturi reale		Referințe
<b>3773 / 27/06/2005</b>		
Act Administrativ nr. 54, din 26/01/2004 emis de Prefectura jud Sibiu;		
B1	Intabulare, drept de PROPRIETATE, dobândit prin Lege, cota actuala 1/1	A1
1) <b>MUNICIPIUL MEDIAS</b> , CIF:99999999999999, domeniu privat		

**C. Partea III. SARCINI .**

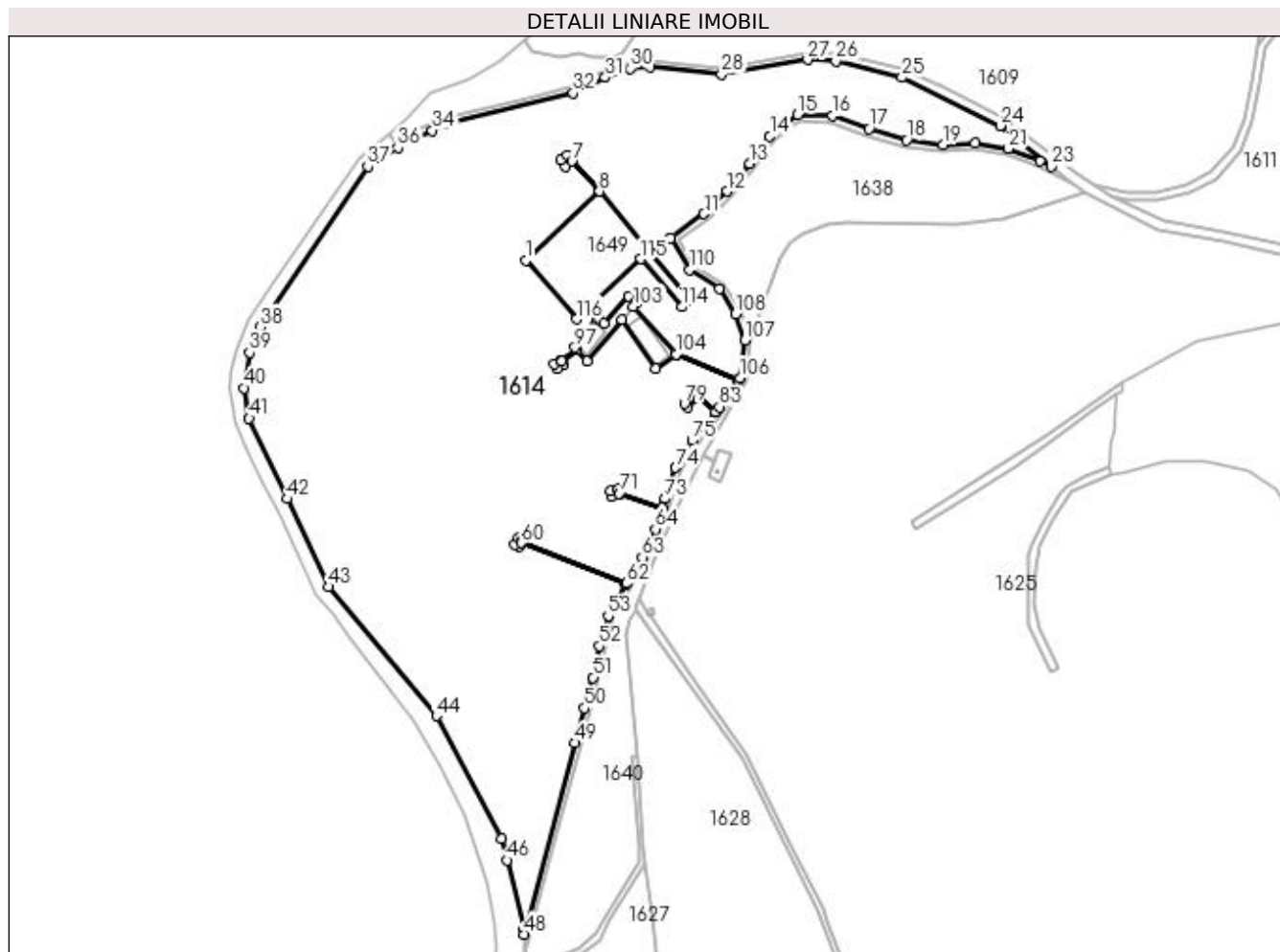
Inscrieri privind dezmembramintele dreptului de proprietate, drepturi reale de garanție și sarcini	Referințe
NU SUNT	

## Anexa Nr. 1 La Partea I

## Teren

Nr cadastral	Suprafața (mp)*	Observații / Referințe
110926	62.177	

\* Suprafața este determinată în planul de proiecție Stereo 70.



## Date referitoare la teren

Crt	Categorie folosință	Intra vilan	Suprafața (mp)	Tarla	Parcelă	Nr. topo	Observații / Referințe
1	pasune	NU	62.177	65	3484/1/1	-	Diferența de suprafața se regăsește la Nr.cad.gen. 1638 și 1640

## Lungime Segmente

1) Valorile lungimilor segmentelor sunt obținute din proiecție în plan.

Punct început	X / Y	Punct sfârșit	X / Y	Lungime segment	Punct început	X / Y	Punct sfârșit	X / Y	Lungime segment	Punct început	X / Y	Punct sfârșit	X / Y	Lungime segment
1	447.578,462 512.740,982	2	447.615,792 512.775,897	51.114	2	447.615,792 512.775,897	3	447.601,785 512.791,134	20.697	3	447.601,785 512.791,134	4	447.598,663 512.788,648	3.99
4	447.598,663 512.788,648	5	447.596,172 512.791,778	4.0	5	447.596,172 512.791,778	6	447.599,301 512.794,269	4.0	6	447.599,301 512.794,269	7	447.601,793 512.791,14	4.0
7	447.601,793 512.791,14	8	447.615,8 512.775,904	20.696	8	447.615,8 512.775,904	9	447.641,028 512.745,53	39.485	9	447.641,028 512.745,53	10	447.652,023 512.752,476	13.005
10	447.652,023 512.752,476	11	447.668,8 512.764,425	20.598	11	447.668,8 512.764,425	12	447.680,363 512.775,919	16.303	12	447.680,363 512.775,919	13	447.691,798 512.790,032	18.164
13	447.691,798 512.790,032	14	447.702,161 512.803,968	17.367	14	447.702,161 512.803,968	15	447.716,279 512.814,889	17.849	15	447.716,279 512.814,889	16	447.733,957 512.814,25	17.689

Punct început	X / Y	Punct sfârșit	X / Y	Lungime segment	Punct început	X / Y	Punct sfârșit	X / Y	Lungime segment	Punct început	X / Y	Punct sfârșit	X / Y	Lungime segment
16	447.733,957 512.814,25	17	447.752,412 512.807,677	19.591	17	447.752,412 512.807,677	18	447.771,498 512.801,927	19.933	18	447.771,498 512.801,927	19	447.789,874 512.799,576	18.526
19	447.789,874 512.799,576	20	447.806,172 512.800,303	16.314	20	447.806,172 512.800,303	21	447.823,183 512.797,644	17.218	21	447.823,183 512.797,644	22	447.839,127 512.791,236	17.183
22	447.839,127 512.791,236	23	447.844,961 512.788,419	6.478	23	447.844,961 512.788,419	24	447.818,907 512.809,183	33.317	24	447.818,907 512.809,183	25	447.769,075 512.833,626	55.503
25	447.769,075 512.833,626	26	447.735,654 512.842,059	34.469	26	447.735,654 512.842,059	27	447.721,33 512.842,65	14.336	27	447.721,33 512.842,65	28	447.677,778 512.835,255	44.175
28	447.677,778 512.835,255	29	447.641,201 512.839,236	36.793	29	447.641,201 512.839,236	30	447.631,368 512.838,261	9.882	30	447.631,368 512.838,261	31	447.618,658 512.833,62	13.53
31	447.618,658 512.833,62	32	447.602,479 512.825,664	18.029	32	447.602,479 512.825,664	33	447.539,352 512.810,509	64.921	33	447.539,352 512.810,509	34	447.530,921 512.806,805	9.208
34	447.530,921 512.806,805	35	447.523,206 512.803,415	8.427	35	447.523,206 512.803,415	36	447.513,519 512.798,095	11.052	36	447.513,519 512.798,095	37	447.498,356 512.788,545	17.92
37	447.498,356 512.788,545	38	447.443,587 512.707,19	98.073	38	447.443,587 512.707,19	39	447.438,406 512.694,147	14.034	39	447.438,406 512.694,147	40	447.435,487 512.676,245	18.138
40	447.435,487 512.676,245	41	447.438,186 512.660,903	15.577	41	447.438,186 512.660,903	42	447.457,398 512.620,02	45.172	42	447.457,398 512.620,02	43	447.478,583 512.575,422	49.375
43	447.478,583 512.575,422	44	447.533,02 512.509,95	85.147	44	447.533,02 512.509,95	45	447.566,226 512.447,847	70.423	45	447.566,226 512.447,847	46	447.568,871 512.436,915	11.248
46	447.568,871 512.436,915	47	447.577,455 512.401,427	36.512	47	447.577,455 512.401,427	48	447.577,567 512.399,285	2.145	48	447.577,567 512.399,285	49	447.603,434 512.496,295	100.4
49	447.603,434 512.496,295	50	447.608,253 512.513,898	18.25	50	447.608,253 512.513,898	51	447.612,49 512.529,443	16.113	51	447.612,49 512.529,443	52	447.615,738 512.545,469	16.352
52	447.615,738 512.545,469	53	447.620,219 512.560,685	15.862	53	447.620,219 512.560,685	54	447.629,116 512.576,727	18.344	54	447.629,116 512.576,727	55	447.575,971 512.597,683	57.128
55	447.575,971 512.597,683	56	447.575,099 512.595,817	2.06	56	447.575,099 512.595,817	57	447.572,806 512.596,835	2.509	57	447.572,806 512.596,835	58	447.574,594 512.600,31	3.908
58	447.574,594 512.600,31	59	447.576,788 512.599,433	2.363	59	447.576,788 512.599,433	60	447.575,975 512.597,692	1.921	60	447.575,975 512.597,692	61	447.629,121 512.576,736	57.129
61	447.629,121 512.576,736	62	447.629,415 512.577,266	0.606	62	447.629,415 512.577,266	63	447.637,447 512.590,4	15.395	63	447.637,447 512.590,4	64	447.644,08 512.604,633	15.703
64	447.644,08 512.604,633	65	447.647,544 512.615,493	11.399	65	447.647,544 512.615,493	66	447.625,837 512.622,666	22.862	66	447.625,837 512.622,666	67	447.625,906 512.622,384	0.291
67	447.625,906 512.622,384	68	447.621,983 512.621,417	4.04	68	447.621,983 512.621,417	69	447.621,38 512.623,887	2.543	69	447.621,38 512.623,887	70	447.625,315 512.624,802	4.039
70	447.625,315 512.624,802	71	447.625,834 512.622,677	2.187	71	447.625,834 512.622,677	72	447.647,547 512.615,502	22.868	72	447.647,547 512.615,502	73	447.649,016 512.620,105	4.831
73	447.649,016 512.620,105	74	447.654,389 512.635,784	16.573	74	447.654,389 512.635,784	75	447.662,732 512.649,679	16.208	75	447.662,732 512.649,679	76	447.674,568 512.664,162	18.704
76	447.674,568 512.664,162	77	447.666,198 512.671,315	11.01	77	447.666,198 512.671,315	78	447.660,383 512.666,254	7.709	78	447.660,383 512.666,254	79	447.658,869 512.668,232	2.491
79	447.658,869 512.668,232	80	447.664,536 512.673,262	7.577	80	447.664,536 512.673,262	81	447.666,208 512.671,324	2.56	81	447.666,208 512.671,324	82	447.674,576 512.664,171	11.008
82	447.674,576 512.664,171	83	447.676,58 512.666,624	3.168	83	447.676,58 512.666,624	84	447.686,294 512.680,376	16.837	84	447.686,294 512.680,376	85	447.654,523 512.693,307	34.301
85	447.654,523 512.693,307	86	447.644,203 512.686,103	12.586	86	447.644,203 512.686,103	87	447.627,165 512.710,898	30.085	87	447.627,165 512.710,898	88	447.609,425 512.689,842	27.534
88	447.609,425 512.689,842	89	447.604,443 512.695,571	7.593	89	447.604,443 512.695,571	90	447.596,582 512.689,776	9.766	90	447.596,582 512.689,776	91	447.597,611 512.688,111	1.958
91	447.597,611 512.688,111	92	447.594,135 512.686,192	3.971	92	447.594,135 512.686,192	93	447.592,782 512.688,376	2.569	93	447.592,782 512.688,376	94	447.596,252 512.690,31	3.972
94	447.596,252 512.690,31	95	447.596,576 512.689,785	0.618	95	447.596,576 512.689,785	96	447.604,436 512.695,579	9.765	96	447.604,436 512.695,579	97	447.603,354 512.696,823	1.649
97	447.603,354 512.696,823	98	447.614,166 512.711,237	18.019	98	447.614,166 512.711,237	99	447.615,642 512.711,4	1.484	99	447.615,642 512.711,4	100	447.618,146 512.708,88	3.552
100	447.618,146 512.708,88	101	447.630,692 512.722,68	18.651	101	447.630,692 512.722,68	102	447.634,58 512.719,369	5.106	102	447.634,58 512.719,369	103	447.633,041 512.717,539	2.391
103	447.633,041 512.717,539	104	447.654,533 512.693,314	32.385	104	447.654,533 512.693,314	105	447.686,3 512.680,384	34.297	105	447.686,3 512.680,384	106	447.686,963 512.681,324	1.15
106	447.686,963 512.681,324	107	447.689,555 512.700,51	19.36	107	447.689,555 512.700,51	108	447.684,81 512.713,817	14.128	108	447.684,81 512.713,817	109	447.676,497 512.726,506	15.17
109	447.676,497 512.726,506	110	447.661,463 512.736,268	17.925	110	447.661,463 512.736,268	111	447.652,028 512.752,467	18.747	111	447.652,028 512.752,467	112	447.641,037 512.745,52	13.002
112	447.641,037 512.745,52	113	447.661,498 512.720,886	32.023	113	447.661,498 512.720,886	114	447.657,463 512.717,366	5.354	114	447.657,463 512.717,366	115	447.636,812 512.741,606	31.844

Punct început	X / Y	Punct sfârşit	X / Y	Lungime segment	Punct început	X / Y	Punct sfârşit	X / Y	Lungime segment
115	447.636,812 512.741,606	116	447.604,059 512.711,128	44.74	116	447.604,059 512.711,128	1	447.578,462 512.740,982	39.326

\*\* Lungimile segmentelor sunt determinate în planul de proiecție Stereo 70 și sunt rotunjite la 1 milimetru.

\*\*\* Distanța dintre puncte este formată din segmente cumulate ce sunt mai mici decât valoarea 1 milimetru.



**DATE DESPRE IMOBILUL NR. 1615**

Oficiul de Cadastru și Publicitate Imobiliară SIBIU  
Biroul de Cadastru și Publicitate Imobiliară Medias

**A. Partea I. Descrierea imobilului**

TEREN Extravilan

Adresa: Jud. Sibiu

Nr. Crt	Nr cadastral Nr. topografic	Suprafața* (mp)	Observații / Referințe
A1		Din acte: 1.600 Masurata: 2.134	Sector cadastral:55 Teren neimprejmuit;

**B. Partea II. Proprietari și acte**

Inscrieri privitoare la dreptul de proprietate și alte drepturi reale		Referințe
/		
Act Administrativ nr. 54, din 26/01/2004 emis de INSTITUTIA PREFECTULUI JUDETUL SIBIU (ORDIN);		
B1	Intabulare, drept de PROPRIETATE, dobandit prin Lege, cota actuala 1/1 1) MUNICIPIUL MEDIAS DOMENIUL PRIVAT, CIF:4240677	A1

**C. Partea III. SARCINI .**

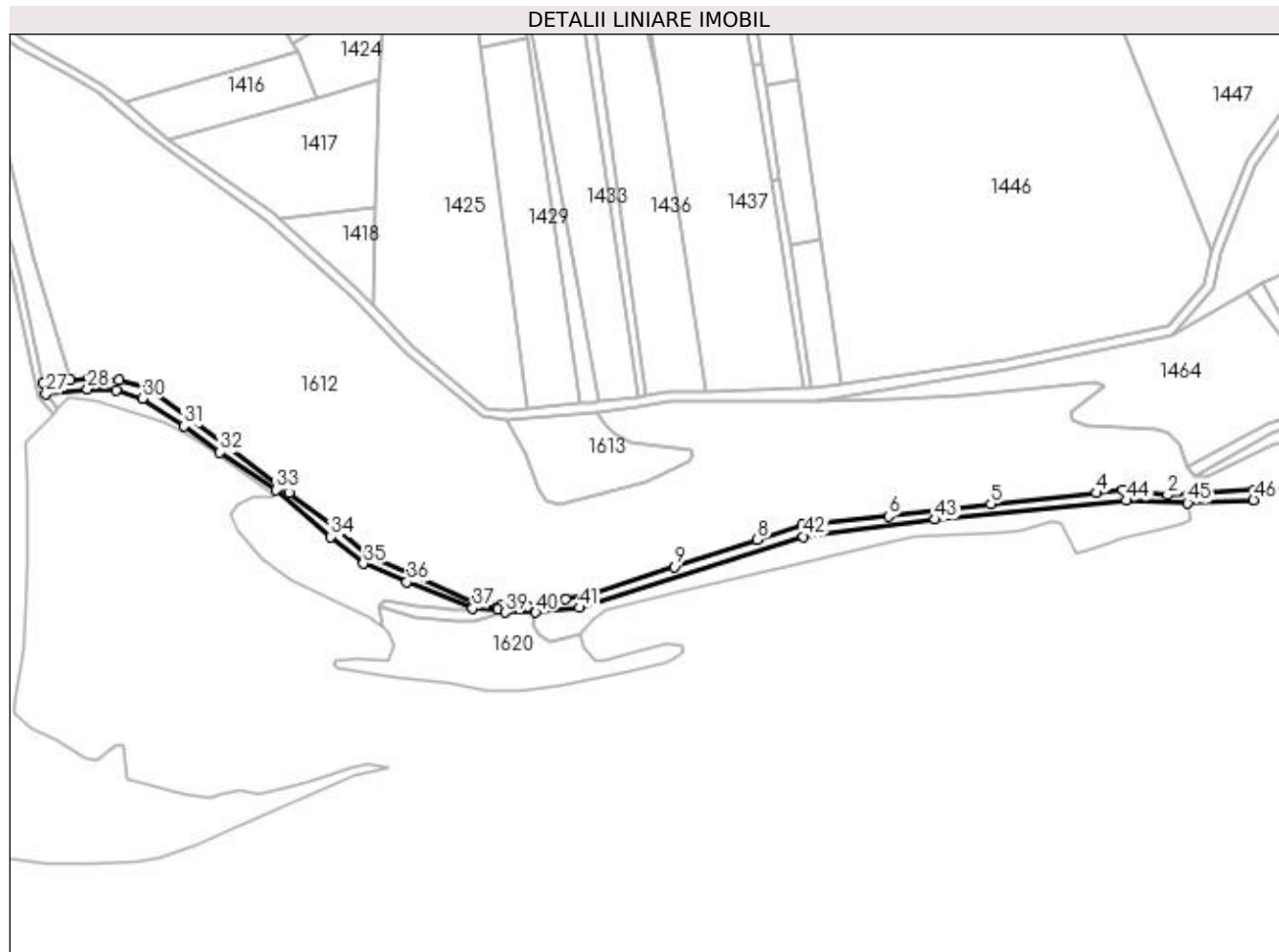
Inscrieri privind dezmembramintele dreptului de proprietate, drepturi reale de garanție și sarcini	Referințe
NU SUNT	

## Anexa Nr. 1 La Partea I

## Teren

Nr cadastral	Suprafaţa (mp)*	Observații / Referințe
	Din acte: 1.600 Masurata: 2.134	

\* Suprafața este determinată în planul de proiecție Stereo 70.



## Date referitoare la teren

Crt	Categorie folosință	Intra vilan	Suprafața (mp)	Tarla	Parcelă	Nr. topo	Observații / Referințe
1	drum	NU	2.134	65	3465	-	

## Lungime Segmente

1) Valorile lungimilor segmentelor sunt obținute din proiecție în plan.

Punct început	X / Y	Punct sfârșit	X / Y	Lungime segment	Punct început	X / Y	Punct sfârșit	X / Y	Lungime segment	Punct început	X / Y	Punct sfârșit	X / Y	Lungime segment
1	448.952,423 512.675,093	2	448.916,245 512.673,078	36.23 4	2	448.916,245 512.673,078	3	448.897,437 512.675,006	18.90 6	3	448.897,437 512.675,006	4	448.886,44 512.673,846	11.05 8
4	448.886,44 512.673,846	5	448.842,229 512.669,182	44.45 6	5	448.842,229 512.669,182	6	448.799,349 512.664,113	43.17 9	6	448.799,349 512.664,113	7	448.763,212 512.660,481	36.31 9
7	448.763,212 512.660,481	8	448.744,572 512.654,375	19.61 5	8	448.744,572 512.654,375	9	448.709,68 512.642,944	36.71 7	9	448.709,68 512.642,944	10	448.673,916 512.631,228	37.63 4
10	448.673,916 512.631,228	11	448.664,211 512.629,494	9.858	11	448.664,211 512.629,494	12	448.648,377 512.626,22	16.16 9	12	448.648,377 512.626,22	13	448.644,984 512.627,195	3.53
13	448.644,984 512.627,195	14	448.636,889 512.626,918	8.099	14	448.636,889 512.626,918	15	448.625,584 512.628,494	11.41 5	15	448.625,584 512.628,494	16	448.599,42 512.640,313	28.70 9

Punct început	X / Y	Punct sfârșit	X / Y	Lungime segment	Punct început	X / Y	Punct sfârșit	X / Y	Lungime segment	Punct început	X / Y	Punct sfârșit	X / Y	Lungime segment
16	448.599,42 512.640,313	17	448.581,704 512.647,848	19.25 2	17	448.581,704 512.647,848	18	448.568,457 512.658,596	17.05 8	18	448.568,457 512.658,596	19	448.548,484 512.673,89	25.15 6
19	448.548,484 512.673,89	20	448.521,903 512.694,13	33.41	20	448.521,903 512.694,13	21	448.506,821 512.705,14	18.67 3	21	448.506,821 512.705,14	22	448.489,431 512.717,835	21.53 1
22	448.489,431 512.717,835	23	448.477,396 512.721,011	12.44 7	23	448.477,396 512.721,011	24	448.464,613 512.722,155	12.83 4	24	448.464,613 512.722,155	25	448.457,073 512.721,374	7.58
25	448.457,073 512.721,374	26	448.445,619 512.720,188	11.51 5	26	448.445,619 512.720,188	27	448.446,79 512.715,464	4.868	27	448.446,79 512.715,464	28	448.464,119 512.717,437	17.44 1
28	448.464,119 512.717,437	29	448.476,052 512.716,825	11.94 9	29	448.476,052 512.716,825	30	448.487,078 512.713,414	11.54 1	30	448.487,078 512.713,414	31	448.504,463 512.701,909	20.84 7
31	448.504,463 512.701,909	32	448.519,513 512.690,923	18.63 4	32	448.519,513 512.690,923	33	448.543,179 512.675,113	28.46 2	33	448.543,179 512.675,113	34	448.565,981 512.655,454	30.10 6
34	448.565,981 512.655,454	35	448.579,62 512.644,387	17.56 5	35	448.579,62 512.644,387	36	448.597,814 512.636,649	19.77 1	36	448.597,814 512.636,649	37	448.625,396 512.625,644	29.69 7
37	448.625,396 512.625,644	38	448.635,812 512.625,358	10.41 9	38	448.635,812 512.625,358	39	448.638,892 512.623,818	3.444	39	448.638,892 512.623,818	40	448.651,755 512.623,818	12.86 2
40	448.651,755 512.623,818	41	448.670,04 512.625,824	18.39 5	41	448.670,04 512.625,824	42	448.763,865 512.655,633	98.44 6	42	448.763,865 512.655,633	43	448.818,972 512.662,776	55.56 8
43	448.818,972 512.662,776	44	448.898,959 512.670,715	80.38	44	448.898,959 512.670,715	45	448.924,674 512.669,675	25.73 6	45	448.924,674 512.669,675	46	448.952,198 512.670,98	27.55 5
46	448.952,198 512.670,98	1	448.952,423 512.675,093	4.119										

\*\* Lungimile segmentelor sunt determinate în planul de proiecție Stereo 70 și sunt rotunjite la 1 milimetru.

\*\*\* Distanța dintre puncte este formată din segmente cumulate ce sunt mai mici decât valoarea 1 milimetru.



**DATE DESPRE IMOBILUL NR. 1616**

Oficiul de Cadastru și Publicitate Imobiliară SIBIU  
Biroul de Cadastru și Publicitate Imobiliară Medias

**A. Partea I. Descrierea imobilului**

TEREN Extravilan

Adresa: Jud. Sibiu

Nr. Crt	Nr cadastral Nr. topografic	Suprafața* (mp)	Observații / Referințe
A1		2.200	Sector cadastral:55 Teren neimprejmuit;

**B. Partea II. Proprietari și acte**

Inscrieri privitoare la dreptul de proprietate și alte drepturi reale	Referințe
/	
Act Administrativ nr. 54, din 26/01/2004 emis de INSTITUTIA PREFECTULUI JUDETUL SIBIU (ORDIN);	
B1	A1
Intabulare, drept de PROPRIETATE, dobandit prin Lege, cota actuala 1/1 1) MUNICIPIUL MEDIAS DOMENIUL PRIVAT, CIF:4240677	

**C. Partea III. SARCINI .**

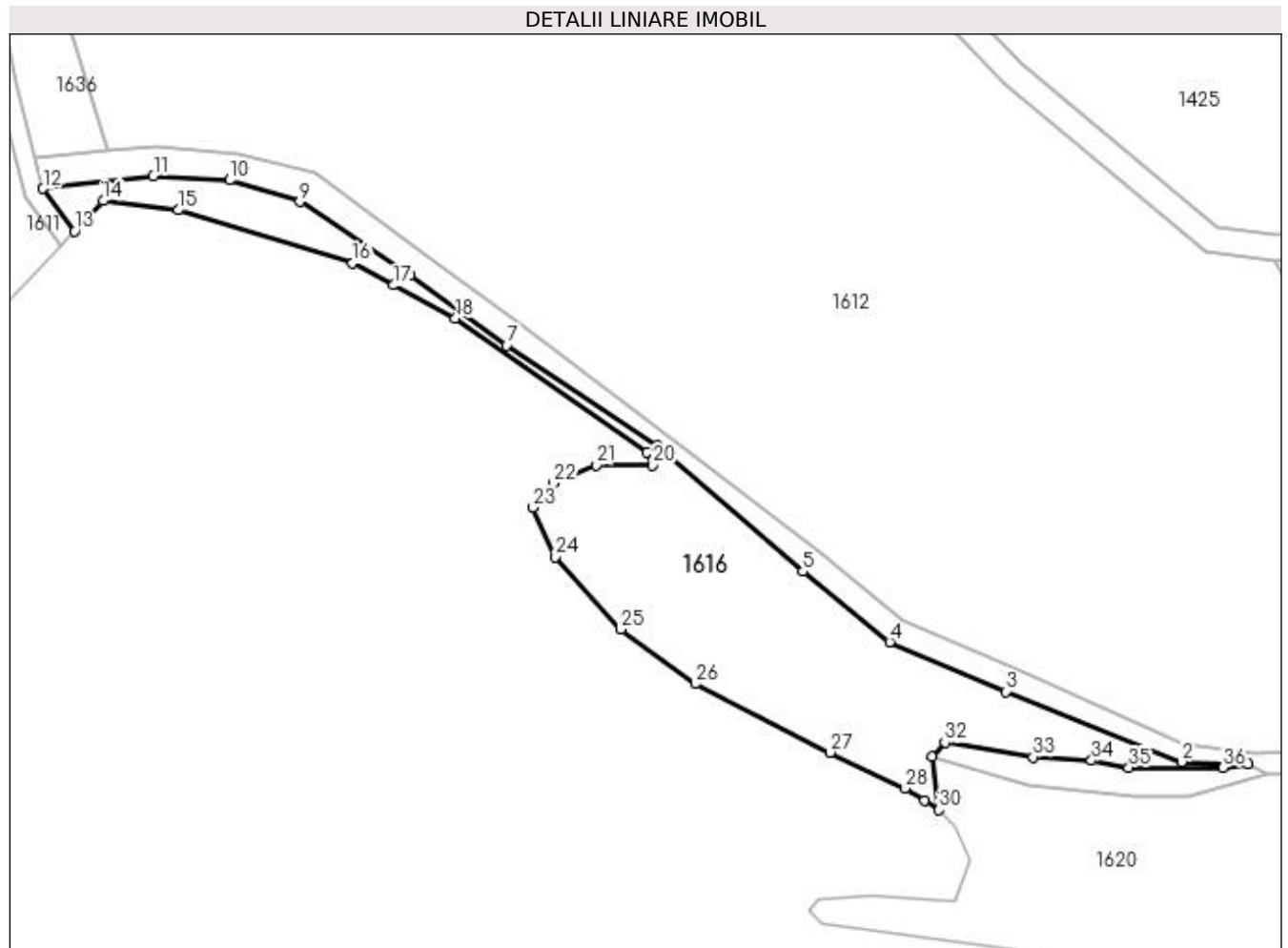
Inscrieri privind dezmembramintele dreptului de proprietate, drepturi reale de garanție și sarcini	Referințe
NU SUNT	

## Anexa Nr. 1 La Partea I

## Teren

Nr cadastral	Suprafața (mp)*	Observații / Referințe
	2.200	

\* Suprafața este determinată în planul de proiecție Stereo 70.



## Date referitoare la teren

Crt	Categorie folosință	Intra vilan	Suprafața (mp)	Tarla	Parcelă	Nr. topo	Observații / Referințe
1	pasune	NU	2.200	65	3469	-	

## Lungime Segmente

1) Valorile lungimilor segmentelor sunt obținute din proiecție în plan.

Punct început	X / Y	Punct sfârșit	X / Y	Lungime segment (** (m)
1	448.635,812 512.625,358	2	448.625,396 512.625,644	10.419
3	448.597,814 512.636,649	4	448.579,62 512.644,387	19.771
5	448.565,981 512.655,454	6	448.543,179 512.675,113	30.106
7	448.519,513 512.690,923	8	448.504,463 512.701,909	18.634
9	448.487,078 512.713,414	10	448.476,052 512.716,825	11.541

Punct început	X / Y	Punct sfârșit	X / Y	Lungime segment (** (m)
2	448.625,396 512.625,644	3	448.597,814 512.636,649	29.697
4	448.579,62 512.644,387	5	448.565,981 512.655,454	17.565
6	448.543,179 512.675,113	7	448.519,513 512.690,923	28.462
8	448.504,463 512.701,909	9	448.487,078 512.713,414	20.847
10	448.476,052 512.716,825	11	448.464,119 512.717,437	11.949

Punct început	X / Y	Punct sfârșit	X / Y	Lungime segment (** (m)
11	448.464,119 512.717,437	12	448.446,79 512.715,464	17.441
13	448.451,757 512.708,79	14	448.456,251 512.713,585	6.572
15	448.468,061 512.712,119	16	448.495,343 512.703,804	28.521
17	448.501,808 512.700,348	18	448.511,484 512.695,176	10.972
19	448.541,583 512.674,114	20	448.542,383 512.672,146	2.124
21	448.533,584 512.672,146	22	448.526,815 512.669,317	7.336
23	448.523,676 512.665,505	24	448.527,192 512.657,729	8.534
25	448.537,407 512.646,413	26	448.549,096 512.637,877	14.474
27	448.570,264 512.627,087	28	448.581,992 512.621,485	12.998
29	448.585,024 512.619,556	30	448.587,313 512.618,099	2.713
31	448.586,215 512.626,439	32	448.588,284 512.628,65	3.028
33	448.602,102 512.626,366	34	448.611,268 512.625,842	9.181
35	448.617,13 512.624,708	36	448.631,891 512.624,708	14.761

Punct început	X / Y	Punct sfârșit	X / Y	Lungime segment (** (m)
12	448.446,79 512.715,464	13	448.451,757 512.708,79	8.318
14	448.456,251 512.713,585	15	448.468,061 512.712,119	11.901
16	448.495,343 512.703,804	17	448.501,808 512.700,348	7.33
18	448.511,484 512.695,176	19	448.541,583 512.674,114	36.736
20	448.542,383 512.672,146	21	448.533,584 512.672,146	8.799
22	448.526,815 512.669,317	23	448.523,676 512.665,505	4.938
24	448.527,192 512.657,729	25	448.537,407 512.646,413	15.244
26	448.549,096 512.637,877	27	448.570,264 512.627,087	23.759
28	448.581,992 512.621,485	29	448.585,024 512.619,556	3.593
30	448.587,313 512.618,099	31	448.586,215 512.626,439	8.412
32	448.588,284 512.628,65	33	448.602,102 512.626,366	14.005
34	448.611,268 512.625,842	35	448.617,13 512.624,708	5.97
36	448.631,891 512.624,708	1	448.635,812 512.625,358	3.974

\*\* Lungimile segmentelor sunt determinate în planul de proiecție Stereo 70 și sunt rotunjite la 1 milimetru.

\*\*\* Distanța dintre puncte este formată din segmente cumulate ce sunt mai mici decât valoarea 1 milimetru.





**DATE DESPRE IMOBILUL NR. 1617**

Oficiul de Cadastru și Publicitate Imobiliară SIBIU  
Biroul de Cadastru și Publicitate Imobiliară Medias

**A. Partea I. Descrierea imobilului**

TEREN Extravilan

Adresa: Jud. Sibiu

Nr. Crt	Nr cadastral Nr. topografic	Suprafața* (mp)	Observații / Referințe
A1		2.500	Sector cadastral:55 Teren neimprejmuit;

**B. Partea II. Proprietari și acte**

Inscrieri privitoare la dreptul de proprietate și alte drepturi reale	Referințe
/	
Act Administrativ nr. 54, din 26/01/2004 emis de INSTITUTIA PREFECTULUI JUDETUL SIBIU (ORDIN);	
B1	A1
Intabulare, drept de PROPRIETATE, dobandit prin Lege, cota actuala 1/1 1) MUNICIPIUL MEDIAS DOMENIUL PRIVAT, CIF:4240677	

**C. Partea III. SARCINI .**

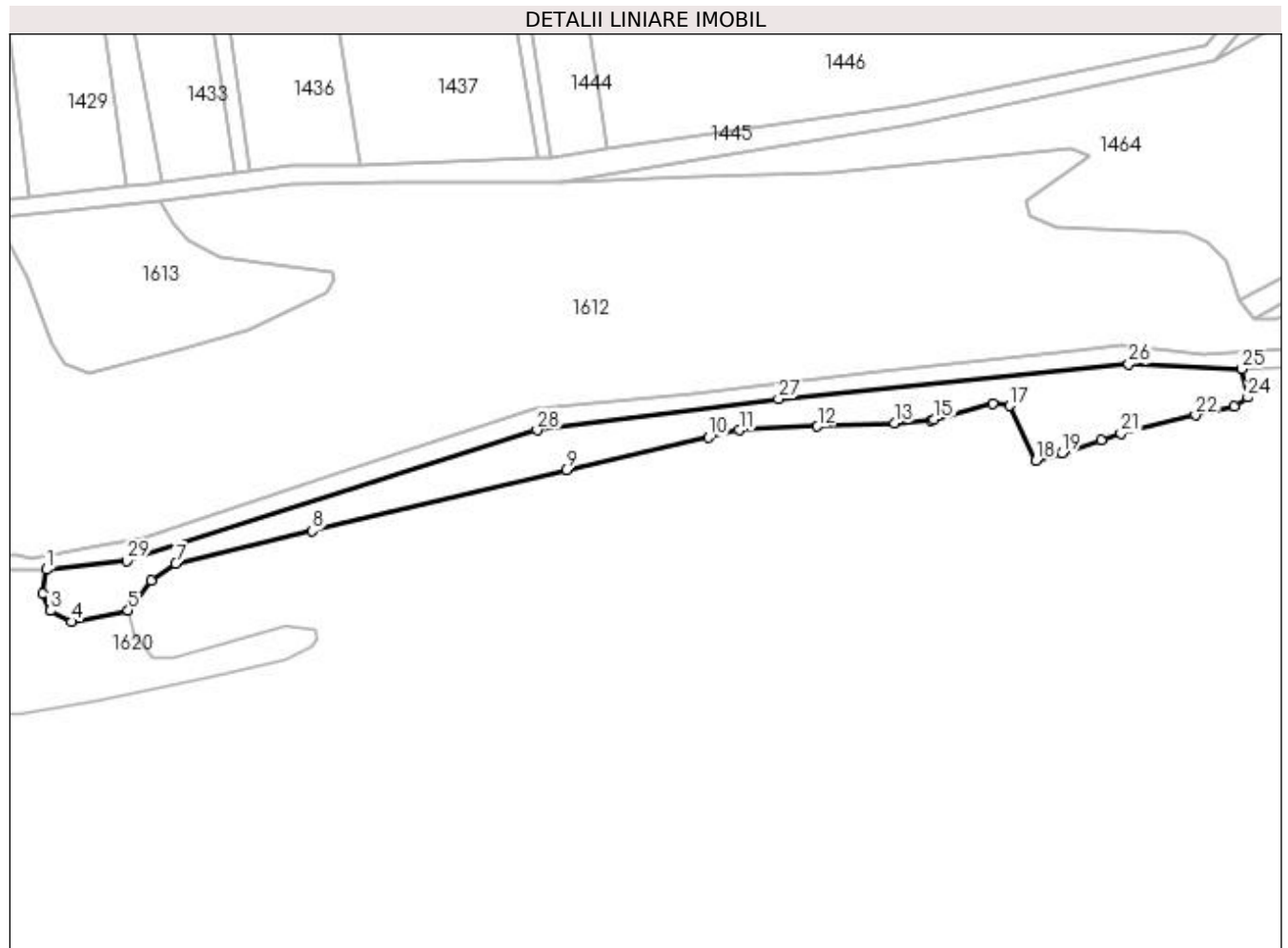
Inscrieri privind dezmembramintele dreptului de proprietate, drepturi reale de garanție și sarcini	Referințe
NU SUNT	

## Anexa Nr. 1 La Partea I

## Teren

Nr cadastral	Suprafața (mp)*	Observații / Referințe
	2.500	

\* Suprafața este determinată în planul de proiecție Stereo 70.



## Date referitoare la teren

Crt	Categorie folosință	Intra vilan	Suprafața (mp)	Tarla	Parcelă	Nr. topo	Observații / Referințe
1	pasune	NU	2.500	65	3466	-	

## Lungime Segmente

1) Valorile lungimilor segmentelor sunt obținute din proiecție în plan.

Punct început	X / Y	Punct sfârșit	X / Y	Lungime segment (** (m)
1	448.651,755 512.623,818	2	448.650,975 512.618,403	5.471
3	448.652,639 512.614,445	4	448.657,53 512.611,916	5.506
5	448.670,444 512.614,485	6	448.675,594 512.621,362	8.592
7	448.681,3 512.625,178	8	448.712,439 512.632,628	32.017
9	448.770,449 512.646,508	10	448.802,948 512.654,033	33.358

Punct început	X / Y	Punct sfârșit	X / Y	Lungime segment (** (m)
2	448.650,975 512.618,403	3	448.652,639 512.614,445	4.293
4	448.657,53 512.611,916	5	448.670,444 512.614,485	13.167
6	448.675,594 512.621,362	7	448.681,3 512.625,178	6.865
8	448.712,439 512.632,628	9	448.770,449 512.646,508	59.648
10	448.802,948 512.654,033	11	448.809,985 512.655,662	7.224

Punct început	X / Y	Punct sfârșit	X / Y	Lungime segment (** (m)
11	448.809,985 512.655,662	12	448.827,814 512.656,501	17.848
13	448.845,416 512.657,328	14	448.853,781 512.657,877	8.383
15	448.854,551 512.658,09	16	448.867,934 512.661,79	13.885
17	448.871,689 512.661,24	18	448.877,776 512.648,75	13.895
19	448.883,746 512.650,364	20	448.892,784 512.653,39	9.531
21	448.897,179 512.654,861	22	448.914,162 512.659,114	17.508
23	448.923,089 512.661,139	24	448.926,155 512.663,109	3.645
25	448.924,674 512.669,675	26	448.898,959 512.670,715	25.736
27	448.818,972 512.662,776	28	448.763,865 512.655,633	55.568
29	448.670,04 512.625,824	1	448.651,755 512.623,818	18.395

Punct început	X / Y	Punct sfârșit	X / Y	Lungime segment (** (m)
12	448.827,814 512.656,501	13	448.845,416 512.657,328	17.622
14	448.853,781 512.657,877	15	448.854,551 512.658,09	0.798
16	448.867,934 512.661,79	17	448.871,689 512.661,24	3.795
18	448.877,776 512.648,75	19	448.883,746 512.650,364	6.184
20	448.892,784 512.653,39	21	448.897,179 512.654,861	4.635
22	448.914,162 512.659,114	23	448.923,089 512.661,139	9.153
24	448.926,155 512.663,109	25	448.924,674 512.669,675	6.731
26	448.898,959 512.670,715	27	448.818,972 512.662,776	80.38
28	448.763,865 512.655,633	29	448.670,04 512.625,824	98.446

\*\* Lungimile segmentelor sunt determinate în planul de proiecție Stereo 70 și sunt rotunjite la 1 milimetru.

\*\*\* Distanța dintre puncte este formată din segmente cumulate ce sunt mai mici decât valoarea 1 milimetru.



**DATE DESPRE IMOBILUL NR. 1618**

Oficiul de Cadastru și Publicitate Imobiliară SIBIU  
Biroul de Cadastru și Publicitate Imobiliară Medias

**A. Partea I. Descrierea imobilului**

TEREN Extravilan

Adresa: Jud. Sibiu

Nr. Crt	Nr cadastral Nr. topografic	Suprafața* (mp)	Observații / Referințe
A1		500	Sector cadastral:55 Teren neimprejmuit;

**B. Partea II. Proprietari și acte**

Inscrieri privitoare la dreptul de proprietate și alte drepturi reale	Referințe
/	
Act Administrativ nr. 54, din 26/01/2004 emis de INSTITUTIA PREFECTULUI JUDETUL SIBIU (ORDIN);	
B1	A1
Intabulare, drept de PROPRIETATE, dobandit prin Lege, cota actuala 1/1 1) MUNICIPIUL MEDIAS DOMENIUL PRIVAT, CIF:4240677	

**C. Partea III. SARCINI .**

Inscrieri privind dezmembramintele dreptului de proprietate, drepturi reale de garanție și sarcini	Referințe
NU SUNT	



Punct început	X / Y	Punct sfârşit	X / Y	Lungime segment (** (m)
6	447.775,909 512.605,23	7	447.783,533 512.609,945	8.964
7	447.783,533 512.609,945	8	447.800,378 512.620,363	19.807
8	447.800,378 512.620,363	9	447.826,163 512.636,312	30.319
9	447.826,163 512.636,312	10	447.846,83 512.650,134	24.863
10	447.846,83 512.650,134	11	447.865,223 512.665,181	23.764
11	447.865,223 512.665,181	1	447.878,116 512.673,201	15.183

\*\* Lungimile segmentelor sunt determinate în planul de proiecţie Stereo 70 şi sunt rotunjite la 1 milimetru.

\*\*\* Distanţa dintre puncte este formată din segmente cumulate ce sunt mai mici decât valoarea 1 milimetru.





**DATE DESPRE IMOBILUL NR. 1619**

Oficiul de Cadastru și Publicitate Imobiliară SIBIU  
Biroul de Cadastru și Publicitate Imobiliară Medias

**A. Partea I. Descrierea imobilului**

TEREN Extravilan

Adresa: Jud. Sibiu

Nr. Crt	Nr cadastral Nr. topografic	Suprafața* (mp)	Observații / Referințe
A1		200	Sector cadastral:55 Teren neimprejmuit;

**B. Partea II. Proprietari și acte**

Inscrieri privitoare la dreptul de proprietate și alte drepturi reale	Referințe
/	
Act Administrativ nr. 54, din 26/01/2004 emis de INSTITUTIA PREFECTULUI JUDETUL SIBIU (ORDIN);	
B1	A1
Intabulare, drept de PROPRIETATE, dobandit prin Lege, cota actuala 1/1 1) MUNICIPIUL MEDIAS DOMENIUL PRIVAT, CIF:4240677	

**C. Partea III. SARCINI .**

Inscrieri privind dezmembramintele dreptului de proprietate, drepturi reale de garanție și sarcini	Referințe
NU SUNT	

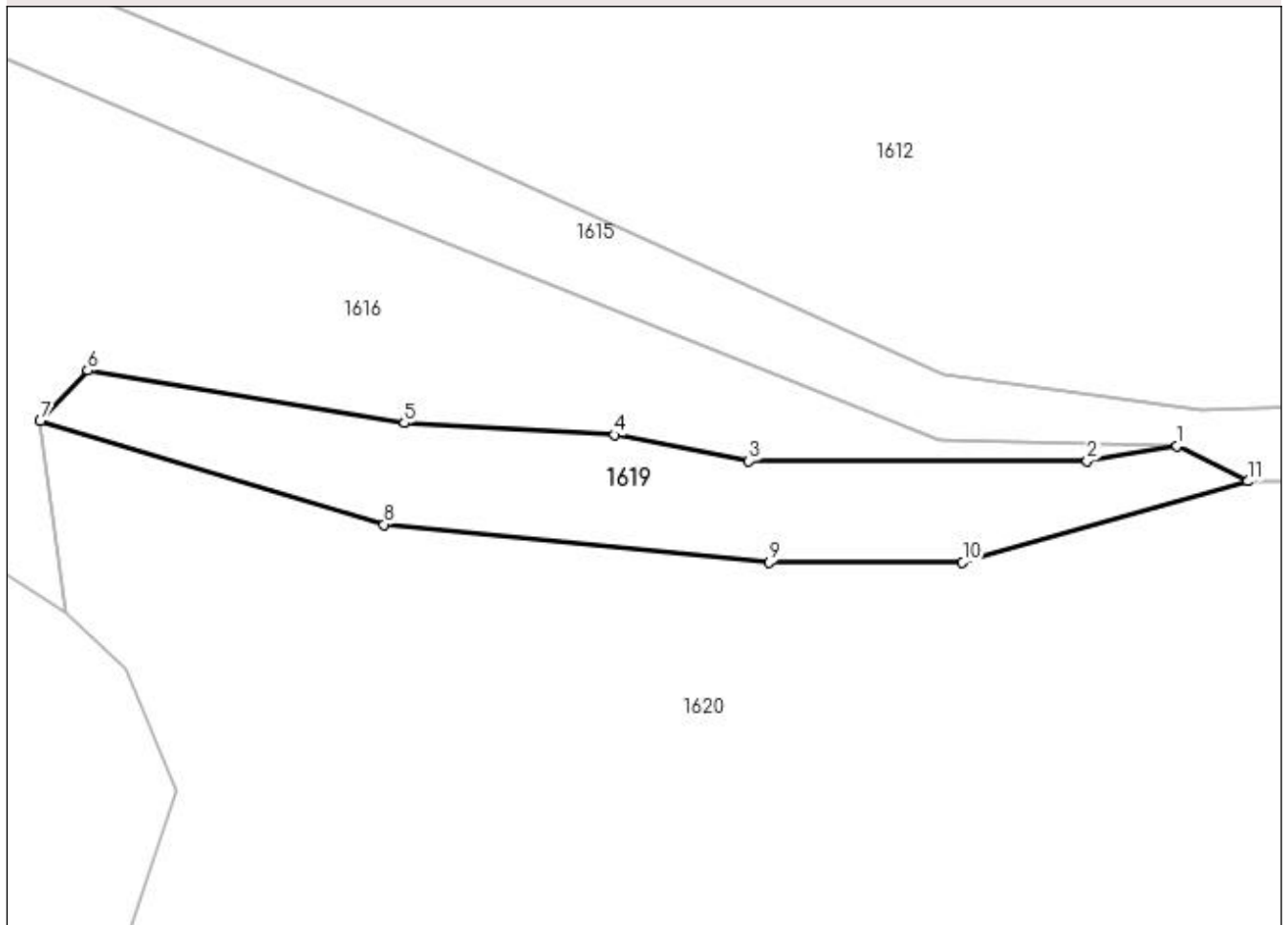
## Anexa Nr. 1 La Partea I

## Teren

Nr cadastral	Suprafața (mp)*	Observații / Referințe
	200	

\* Suprafața este determinată în planul de proiecție Stereo 70.

## DETALII LINIARE IMOBIL



## Date referitoare la teren

Crt	Categorie folosință	Intra vilan	Suprafața (mp)	Tarla	Parcelă	Nr. topo	Observații / Referințe
1	drum	NU	200	65	3468	-	

## Lungime Segmente

1) Valorile lungimilor segmentelor sunt obținute din proiecție în plan.

Punct început	X / Y	Punct sfârșit	X / Y	Lungime segment (** (m)
1	448.635,812 512.625,358	2	448.631,891 512.624,708	3.974
2	448.631,891 512.624,708	3	448.617,13 512.624,708	14.761
3	448.617,13 512.624,708	4	448.611,268 512.625,842	5.97
4	448.611,268 512.625,842	5	448.602,102 512.626,366	9.181
5	448.602,102 512.626,366	6	448.588,284 512.628,65	14.005

Punct început	X / Y	Punct sfârșit	X / Y	Lungime segment (** (m)
6	448.588,284 512.628,65	7	448.586,215 512.626,439	3.028
7	448.586,215 512.626,439	8	448.601,21 512.621,93	15.658
8	448.601,21 512.621,93	9	448.618,026 512.620,295	16.896
9	448.618,026 512.620,295	10	448.626,45 512.620,295	8.424
10	448.626,45 512.620,295	11	448.638,892 512.623,818	12.932
11	448.638,892 512.623,818	1	448.635,812 512.625,358	3.444

\*\* Lungimile segmentelor sunt determinate în planul de proiecție Stereo 70 și sunt rotunjite la 1 milimetru.

\*\*\* Distanța dintre puncte este formată din segmente cumulate ce sunt mai mici decât valoarea 1 milimetru.



**DATE DESPRE IMOBILUL NR. 1620**

Oficiul de Cadastru și Publicitate Imobiliară SIBIU  
Biroul de Cadastru și Publicitate Imobiliară Medias

**A. Partea I. Descrierea imobilului**

TEREN Extravilan

Adresa: Jud. Sibiu

Nr. Crt	Nr cadastral Nr. topografic	Suprafața* (mp)	Observații / Referințe
A1		2.600	Sector cadastral:55 Teren neimprejmuit;

**B. Partea II. Proprietari și acte**

Inscrieri privitoare la dreptul de proprietate și alte drepturi reale	Referințe
/	
Act Administrativ nr. 54, din 26/01/2004 emis de INSTITUTIA PREFECTULUI JUDETUL SIBIU (ORDIN);	
B1	A1
Intabulare, drept de PROPRIETATE, dobandit prin Lege, cota actuala 1/1 1) MUNICIPIUL MEDIAS DOMENIUL PRIVAT, CIF:4240677	

**C. Partea III. SARCINI .**

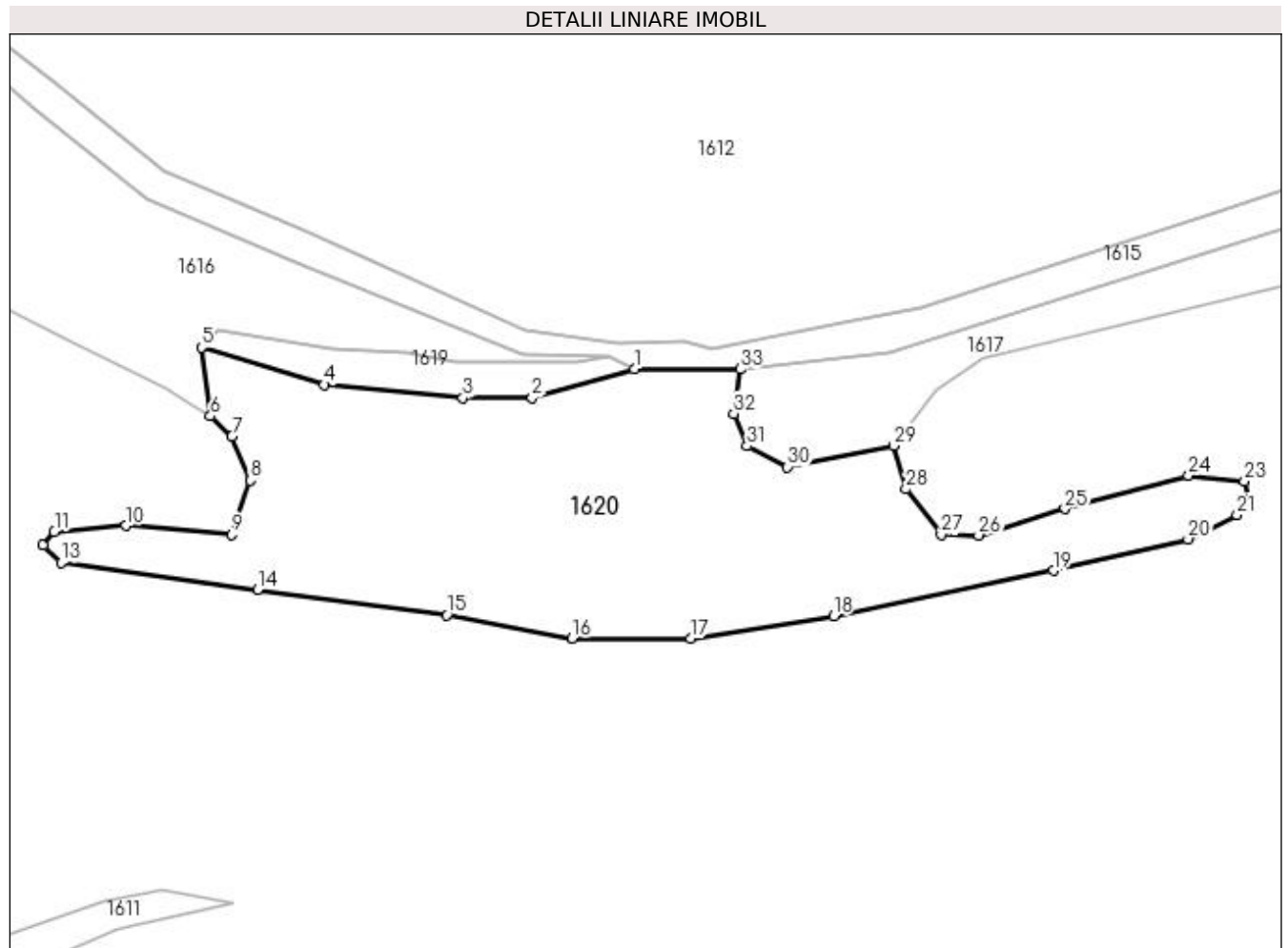
Inscrieri privind dezmembramintele dreptului de proprietate, drepturi reale de garanție și sarcini	Referințe
NU SUNT	

## Anexa Nr. 1 La Partea I

## Teren

Nr cadastral	Suprafața (mp)*	Observații / Referințe
	2.600	

\* Suprafața este determinată în planul de proiecție Stereo 70.



## Date referitoare la teren

Crt	Categorie folosință	Intra vilan	Suprafața (mp)	Tarla	Parcelă	Nr. topo	Observații / Referințe
1	pasune	NU	2.600	65	3467	-	tufaris

## Lungime Segmente

1) Valorile lungimilor segmentelor sunt obținute din proiecție în plan.

Punct început	X / Y	Punct sfârșit	X / Y	Lungime segment (** (m)
1	448.638,892 512.623,818	2	448.626,45 512.620,295	12.932
3	448.618,026 512.620,295	4	448.601,21 512.621,93	16.896
5	448.586,215 512.626,439	6	448.587,313 512.618,099	8.412
7	448.589,923 512.615,639	8	448.592,153 512.610,291	5.794
9	448.589,917 512.603,72	10	448.577,025 512.604,779	12.935

Punct început	X / Y	Punct sfârșit	X / Y	Lungime segment (** (m)
2	448.626,45 512.620,295	3	448.618,026 512.620,295	8.424
4	448.601,21 512.621,93	5	448.586,215 512.626,439	15.658
6	448.587,313 512.618,099	7	448.589,923 512.615,639	3.587
8	448.592,153 512.610,291	9	448.589,917 512.603,72	6.94
10	448.577,025 512.604,779	11	448.568,316 512.604,061	8.739

Punct început	X / Y	Punct sfârșit	X / Y	Lungime segment (** (m))
11	448.568,316 512.604,061	12	448.566,951 512.602,404	2.147
13	448.569,158 512.600,276	14	448.593,049 512.597,002	24.113
15	448.616,075 512.593,942	16	448.631,344 512.591,106	15.529
17	448.645,786 512.591,061	18	448.663,15 512.593,794	17.578
19	448.689,879 512.599,32	20	448.706,277 512.603,147	16.839
21	448.712,224 512.606,093	22	448.713,558 512.608,039	2.359
23	448.713,135 512.610,211	24	448.706,333 512.610,896	6.836
25	448.691,296 512.606,826	26	448.680,786 512.603,621	10.988
27	448.676,214 512.603,687	28	448.671,94 512.609,23	6.999
29	448.670,444 512.614,485	30	448.657,53 512.611,916	13.167
31	448.652,639 512.614,445	32	448.650,975 512.618,403	4.293
33	448.651,755 512.623,818	1	448.638,892 512.623,818	12.862

Punct început	X / Y	Punct sfârșit	X / Y	Lungime segment (** (m))
12	448.566,951 512.602,404	13	448.569,158 512.600,276	3.066
14	448.593,049 512.597,002	15	448.616,075 512.593,942	23.229
16	448.631,344 512.591,106	17	448.645,786 512.591,061	14.443
18	448.663,15 512.593,794	19	448.689,879 512.599,32	27.294
20	448.706,277 512.603,147	21	448.712,224 512.606,093	6.637
22	448.713,558 512.608,039	23	448.713,135 512.610,211	2.213
24	448.706,333 512.610,896	25	448.691,296 512.606,826	15.578
26	448.680,786 512.603,621	27	448.676,214 512.603,687	4.573
28	448.671,94 512.609,23	29	448.670,444 512.614,485	5.464
30	448.657,53 512.611,916	31	448.652,639 512.614,445	5.506
32	448.650,975 512.618,403	33	448.651,755 512.623,818	5.471

\*\* Lungimile segmentelor sunt determinate în planul de proiecție Stereo 70 și sunt rotunjite la 1 milimetru.

\*\*\* Distanța dintre puncte este formată din segmente cumulate ce sunt mai mici decât valoarea 1 milimetru.





**DATE DESPRE IMOBILUL NR. 1621**

Oficiul de Cadastru și Publicitate Imobiliară SIBIU  
Biroul de Cadastru și Publicitate Imobiliară Medias

**A. Partea I. Descrierea imobilului**

TEREN Extravilan

Adresa: Jud. Sibiu

Nr. Crt	Nr cadastral Nr. topografic	Suprafața* (mp)	Observații / Referințe
A1		500	Sector cadastral:55 Teren neimprejmuit;

**B. Partea II. Proprietari și acte**

Inscrieri privitoare la dreptul de proprietate și alte drepturi reale	Referințe
/	
Act Administrativ nr. 54, din 26/01/2004 emis de INSTITUTIA PREFECTULUI JUDETUL SIBIU (ORDIN);	
B1	A1
Intabulare, drept de PROPRIETATE, dobandit prin Lege, cota actuala 1/1 1) MUNICIPIUL MEDIAS DOMENIUL PRIVAT, CIF:4240677	

**C. Partea III. SARCINI .**

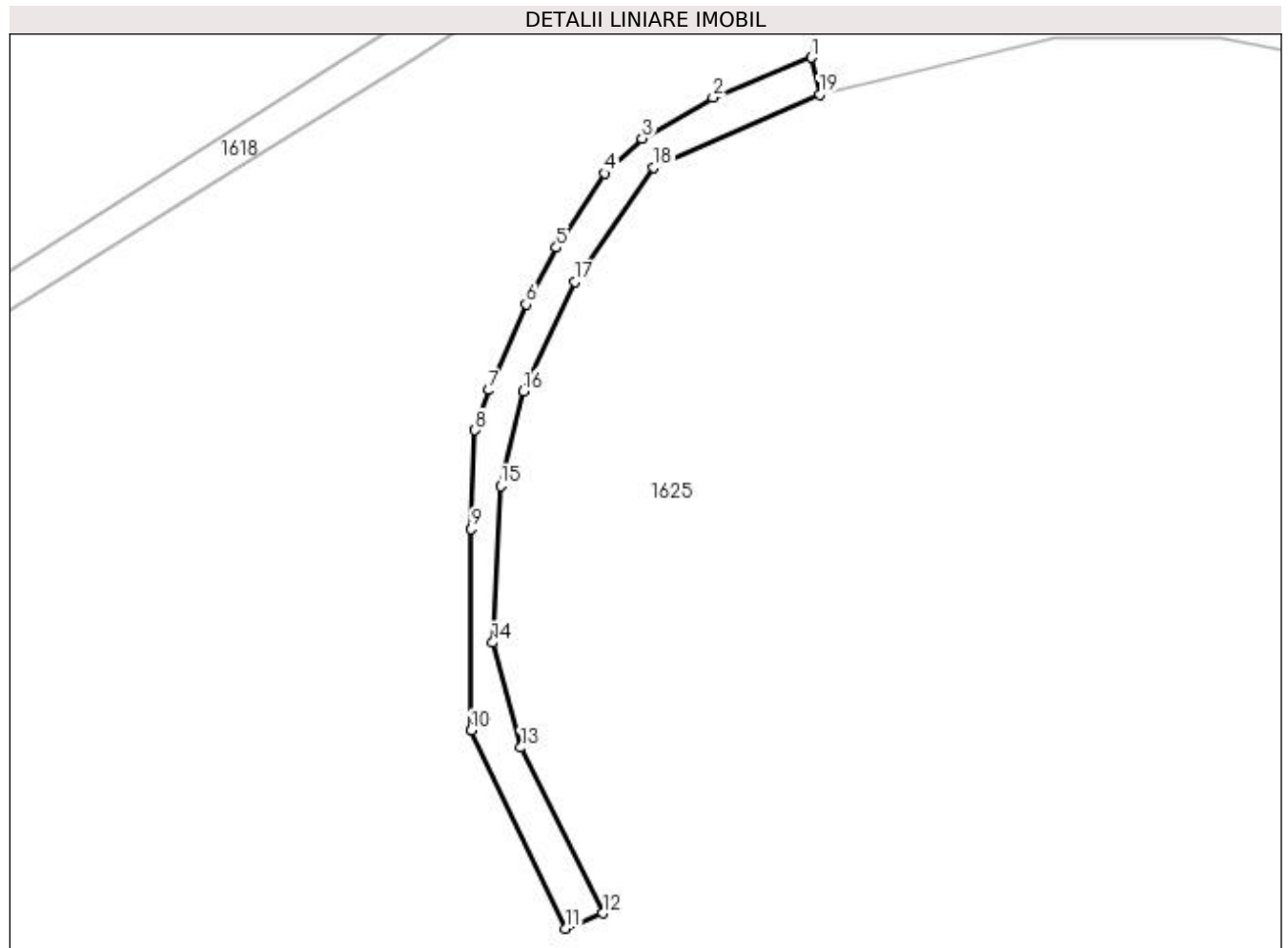
Inscrieri privind dezmembramintele dreptului de proprietate, drepturi reale de garanție și sarcini	Referințe
NU SUNT	

## Anexa Nr. 1 La Partea I

## Teren

Nr cadastral	Suprafaţa (mp)*	Observații / Referințe
	500	

\* Suprafața este determinată în planul de proiecție Stereo 70.



## Date referitoare la teren

Crt	Categorie folosință	Intra vilan	Suprafața (mp)	Tarla	Parcelă	Nr. topo	Observații / Referințe
1	drum	NU	500	65	3495	-	

## Lungime Segmente

1) Valorile lungimilor segmentelor sunt obținute din proiecție în plan.

Punct început	X / Y	Punct sfârșit	X / Y	Lungime segment (** (m)
1	447.873,887 512.636,544	2	447.862,086 512.631,735	12.743
2	447.862,086 512.631,735	3	447.853,553 512.626,836	9.839
3	447.853,553 512.626,836	4	447.849,105 512.622,663	6.099
4	447.849,105 512.622,663	5	447.843,271 512.613,767	10.639
5	447.843,271 512.613,767	6	447.839,615 512.606,956	7.73

Punct început	X / Y	Punct sfârșit	X / Y	Lungime segment (** (m)
6	447.839,615 512.606,956	7	447.835,177 512.596,675	11.197
7	447.835,177 512.596,675	8	447.833,509 512.591,851	5.105
8	447.833,509 512.591,851	9	447.833,054 512.580,015	11.845
9	447.833,054 512.580,015	10	447.833,054 512.555,834	24.18
10	447.833,054 512.555,834	11	447.844,387 512.532,086	26.314
11	447.844,387 512.532,086	12	447.848,866 512.533,913	4.837
12	447.848,866 512.533,913	13	447.838,993 512.553,777	22.182
13	447.838,993 512.553,777	14	447.835,612 512.566,382	13.051
14	447.835,612 512.566,382	15	447.836,579 512.585,17	18.813
15	447.836,579 512.585,17	16	447.839,339 512.596,543	11.703
16	447.839,339 512.596,543	17	447.845,494 512.609,619	14.452
17	447.845,494 512.609,619	18	447.854,972 512.623,358	16.692
18	447.854,972 512.623,358	19	447.874,871 512.632,103	21.736
19	447.874,871 512.632,103	1	447.873,887 512.636,544	4.549

\*\* Lungimile segmentelor sunt determinate în planul de proiecție Stereo 70 și sunt rotunjite la 1 milimetru.

\*\*\* Distanța dintre puncte este formată din segmente cumulate ce sunt mai mici decât valoarea 1 milimetru.



**DATE DESPRE IMOBILUL NR. 1622**

Oficiul de Cadastru și Publicitate Imobiliară SIBIU  
Biroul de Cadastru și Publicitate Imobiliară Medias

**A. Partea I. Descrierea imobilului**

TEREN Extravilan

Adresa: Jud. Sibiu

Nr. Crt	Nr cadastral Nr. topografic	Suprafața* (mp)	Observații / Referințe
A1		1.900	Sector cadastral:55 Teren neimprejmuit;

**B. Partea II. Proprietari și acte**

Inscrieri privitoare la dreptul de proprietate și alte drepturi reale	Referințe
/	
Act Administrativ nr. 54, din 26/01/2004 emis de INSTITUTIA PREFECTULUI JUDETUL SIBIU (ORDIN);	
B1	A1
Intabulare, drept de PROPRIETATE, dobandit prin Lege, cota actuala 1/1 1) MUNICIPIUL MEDIAS DOMENIUL PRIVAT, CIF:4240677	

**C. Partea III. SARCINI .**

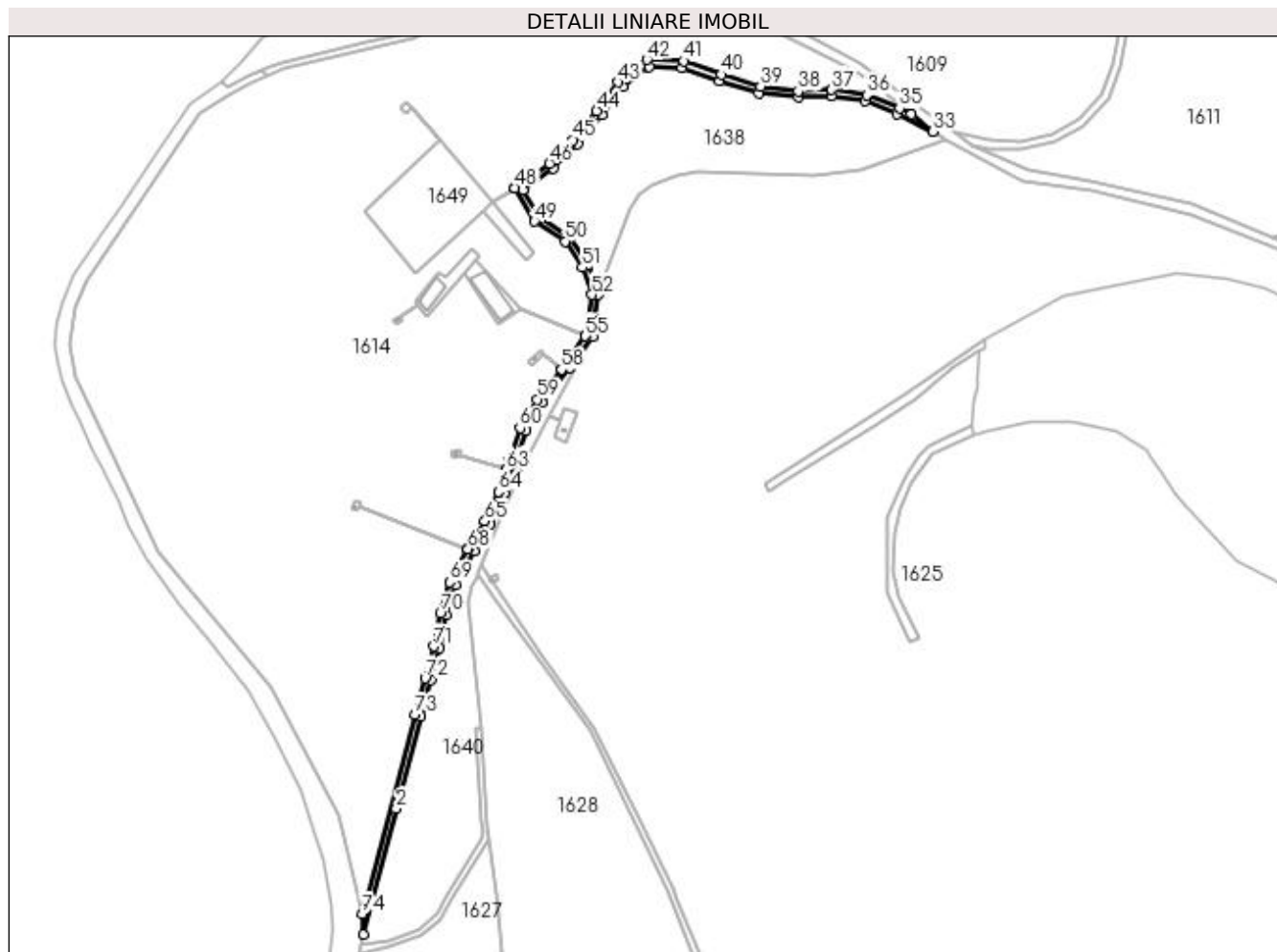
Inscrieri privind dezmembramintele dreptului de proprietate, drepturi reale de garanție și sarcini	Referințe
NU SUNT	

## Anexa Nr. 1 La Partea I

## Teren

Nr cadastral	Suprafața (mp)*	Observații / Referințe
	1.900	

\* Suprafața este determinată în planul de proiecție Stereo 70.



## Date referitoare la teren

Crt	Categorie folosință	Intra vilan	Suprafața (mp)	Tarla	Parcelă	Nr. topo	Observații / Referințe
1	drum	NU	1.900	65	3487	-	

## Lungime Segmente

1) Valorile lungimilor segmentelor sunt obținute din proiecție în plan.

Punct început	X / Y	Punct sfârșit	X / Y	Lungime segment
1	447.578,086 512.389,35	2	447.594,262 512.450,454	63.209
4	447.611,147 512.513,107	5	447.615,41 512.528,75	16.213
7	447.623,003 512.559,52	8	447.632,008 512.575,755	18.565
10	447.646,88 512.603,539	11	447.651,864 512.619,163	16.4
13	447.665,192 512.647,949	14	447.678,97 512.664,807	21.772
16	447.692,626 512.700,831	17	447.687,516 512.715,162	15.215
2	447.606,33 512.495,511	3	447.611,147 512.513,107	18.243
5	447.615,41 512.528,75	6	447.618,652 512.544,746	16.321
8	447.632,008 512.575,755	9	447.640,095 512.588,979	15.501
11	447.651,864 512.619,163	12	447.657,124 512.634,511	16.224
14	447.678,97 512.664,807	15	447.689,838 512.680,194	18.838
17	447.687,516 512.715,162	18	447.678,66 512.728,678	16.159
3	447.606,33 512.495,511	4	447.611,147 512.513,107	18.243
6	447.618,652 512.544,746	7	447.623,003 512.559,52	15.401
9	447.640,095 512.588,979	10	447.646,88 512.603,539	16.063
12	447.657,124 512.634,511	13	447.665,192 512.647,949	15.674
15	447.689,838 512.680,194	16	447.692,626 512.700,831	20.824
18	447.678,66 512.728,678	19	447.663,696 512.738,395	17.842

Punct început	X / Y	Punct sfârșit	X / Y	Lungime segment	Punct început	X / Y	Punct sfârșit	X / Y	Lungime segment	Punct început	X / Y	Punct sfârșit	X / Y	Lungime segment
19	447.663,696 512.738,395	20	447.655,993 512.751,62	15.305	20	447.655,993 512.751,62	21	447.670,741 512.762,124	18.106	21	447.670,741 512.762,124	22	447.682,581 512.773,894	16.695
22	447.682,581 512.773,894	23	447.694,306 512.788,062	18.39	23	447.694,306 512.788,062	24	447.704,469 512.801,705	17.012	24	447.704,469 512.801,705	25	447.717,219 512.811,566	16.118
25	447.717,219 512.811,566	26	447.733,337 512.810,983	16.129	26	447.733,337 512.810,983	27	447.751,416 512.804,377	19.248	27	447.751,416 512.804,377	28	447.770,858 512.798,519	20.305
28	447.770,858 512.798,519	29	447.789,787 512.796,569	19.029	29	447.789,787 512.796,569	30	447.806,006 512.797,293	16.235	30	447.806,006 512.797,293	31	447.822,382 512.794,733	16.575
31	447.822,382 512.794,733	32	447.837,914 512.788,49	16.74	32	447.837,914 512.788,49	33	447.855,567 512.779,966	19.604	33	447.855,567 512.779,966	34	447.844,961 512.788,419	13.563
34	447.844,961 512.788,419	35	447.839,127 512.791,236	6.478	35	447.839,127 512.791,236	36	447.823,183 512.797,644	17.183	36	447.823,183 512.797,644	37	447.806,172 512.800,303	17.218
37	447.806,172 512.800,303	38	447.789,874 512.799,576	16.314	38	447.789,874 512.799,576	39	447.771,498 512.801,927	18.526	39	447.771,498 512.801,927	40	447.752,412 512.807,677	19.933
40	447.752,412 512.807,677	41	447.733,957 512.814,25	19.591	41	447.733,957 512.814,25	42	447.716,279 512.814,889	17.689	42	447.716,279 512.814,889	43	447.702,161 512.803,968	17.849
43	447.702,161 512.803,968	44	447.691,798 512.790,032	17.367	44	447.691,798 512.790,032	45	447.680,363 512.775,919	18.164	45	447.680,363 512.775,919	46	447.668,8 512.764,425	16.303
46	447.668,8 512.764,425	47	447.652,023 512.752,476	20.598	47	447.652,023 512.752,476	48	447.652,028 512.752,467	0.01	48	447.652,028 512.752,467	49	447.661,463 512.736,268	18.747
49	447.661,463 512.736,268	50	447.676,497 512.726,506	17.925	50	447.676,497 512.726,506	51	447.684,81 512.713,817	15.17	51	447.684,81 512.713,817	52	447.689,555 512.700,51	14.128
52	447.689,555 512.700,51	53	447.686,963 512.681,324	19.36	53	447.686,963 512.681,324	54	447.686,3 512.680,384	1.15	54	447.686,3 512.680,384	55	447.686,294 512.680,376	0.01
55	447.686,294 512.680,376	56	447.676,58 512.666,624	16.837	56	447.676,58 512.666,624	57	447.674,576 512.664,171	3.168	57	447.674,576 512.664,171	58	447.674,568 512.664,162	0.012
58	447.674,568 512.664,162	59	447.662,732 512.649,679	18.704	59	447.662,732 512.649,679	60	447.654,389 512.635,784	16.208	60	447.654,389 512.635,784	61	447.649,016 512.620,105	16.573
61	447.649,016 512.620,105	62	447.647,547 512.615,502	4.831	62	447.647,547 512.615,502	63	447.647,544 512.615,493	0.01	63	447.647,544 512.615,493	64	447.644,08 512.604,633	11.399
64	447.644,08 512.604,633	65	447.637,447 512.590,4	15.703	65	447.637,447 512.590,4	66	447.629,415 512.577,266	15.395	66	447.629,415 512.577,266	67	447.629,121 512.576,736	0.606
67	447.629,121 512.576,736	68	447.629,116 512.576,727	0.01	68	447.629,116 512.576,727	69	447.620,219 512.560,685	18.344	69	447.620,219 512.560,685	70	447.615,738 512.545,469	15.862
70	447.615,738 512.545,469	71	447.612,49 512.529,443	16.352	71	447.612,49 512.529,443	72	447.608,253 512.513,898	16.113	72	447.608,253 512.513,898	73	447.603,434 512.496,295	18.25
73	447.603,434 512.496,295	74	447.577,567 512.399,285	100.4	74	447.577,567 512.399,285	1	447.578,086 512.389,35	9.948					

\*\* Lungimile segmentelor sunt determinate în planul de proiecție Stereo 70 și sunt rotunjite la 1 milimetru.

\*\*\* Distanța dintre puncte este formată din segmente cumulate ce sunt mai mici decât valoarea 1 milimetru.





**DATE DESPRE IMOBILUL NR. 1623**

Oficiul de Cadastru și Publicitate Imobiliară SIBIU  
Biroul de Cadastru și Publicitate Imobiliară Medias

**A. Partea I. Descrierea imobilului**

TEREN Extravilan

Adresa: Jud. Sibiu

Nr. Crt	Nr cadastral Nr. topografic	Suprafața* (mp)	Observații / Referințe
A1		2.200	Sector cadastral:55 Teren neimprejmuit;

**B. Partea II. Proprietari și acte**

Inscrieri privitoare la dreptul de proprietate și alte drepturi reale	Referințe
/	
Act Administrativ nr. 54, din 26/01/2004 emis de INSTITUTIA PREFECTULUI JUDETUL SIBIU (ORDIN);	
B1	A1
Intabulare, drept de PROPRIETATE, dobandit prin Lege, cota actuala 1/1 1) MUNICIPIUL MEDIAS DOMENIUL PRIVAT, CIF:4240677	

**C. Partea III. SARCINI .**

Inscrieri privind dezmembramintele dreptului de proprietate, drepturi reale de garanție și sarcini	Referințe
NU SUNT	



Punct început	X / Y	Punct sfârșit	X / Y	Lungime segment (** (m)
11	448.390,392 512.560,783	12	448.390,392 512.567,579	6.796
13	448.380,904 512.564,649	14	448.374,925 512.559,765	7.72
15	448.371,936 512.555,973	16	448.369,488 512.555,907	2.448
17	448.360,232 512.559,699	18	448.354,253 512.560,561	6.041
19	448.351,896 512.566,536	20	448.342,667 512.573,368	11.482
21	448.323,063 512.576,988	22	448.312,257 512.582,406	12.088
23	448.298,224 512.582,787	24	448.287,684 512.585,055	10.781
25	448.271,464 512.593,44	26	448.250,965 512.594,659	20.534
27	448.235,751 512.601,9	28	448.229,082 512.604,071	7.013

Punct început	X / Y	Punct sfârșit	X / Y	Lungime segment (** (m)
12	448.390,392 512.567,579	13	448.380,904 512.564,649	9.93
14	448.374,925 512.559,765	15	448.371,936 512.555,973	4.829
16	448.369,488 512.555,907	17	448.360,232 512.559,699	10.003
18	448.354,253 512.560,561	19	448.351,896 512.566,536	6.424
20	448.342,667 512.573,368	21	448.323,063 512.576,988	19.936
22	448.312,257 512.582,406	23	448.298,224 512.582,787	14.038
24	448.287,684 512.585,055	25	448.271,464 512.593,44	18.26
26	448.250,965 512.594,659	27	448.235,751 512.601,9	16.849
28	448.229,082 512.604,071	1	448.223,474 512.604,071	5.608

\*\* Lungimile segmentelor sunt determinate în planul de proiecție Stereo 70 și sunt rotunjite la 1 milimetru.

\*\*\* Distanța dintre puncte este formată din segmente cumulate ce sunt mai mici decât valoarea 1 milimetru.



**DATE DESPRE IMOBILUL NR. 1624**

Oficiul de Cadastru și Publicitate Imobiliară SIBIU  
Biroul de Cadastru și Publicitate Imobiliară Medias

**A. Partea I. Descrierea imobilului**

TEREN Extravilan

Adresa: Jud. Sibiu

Nr. Crt	Nr cadastral Nr. topografic	Suprafața* (mp)	Observații / Referințe
A1		3.000	Sector cadastral:55 Teren neimprejmuit;

**B. Partea II. Proprietari și acte**

Inscrieri privitoare la dreptul de proprietate și alte drepturi reale		Referințe
/		
Act Administrativ nr. 54, din 26/01/2004 emis de INSTITUTIA PREFECTULUI JUDETUL SIBIU (ORDIN);		
B1	Intabulare, drept de PROPRIETATE, dobandit prin Lege, cota actuala 1/1 1) MUNICIPIUL MEDIAS DOMENIUL PRIVAT, CIF:4240677	A1

**C. Partea III. SARCINI .**

Inscrieri privind dezmembramintele dreptului de proprietate, drepturi reale de garanție și sarcini	Referințe
NU SUNT	

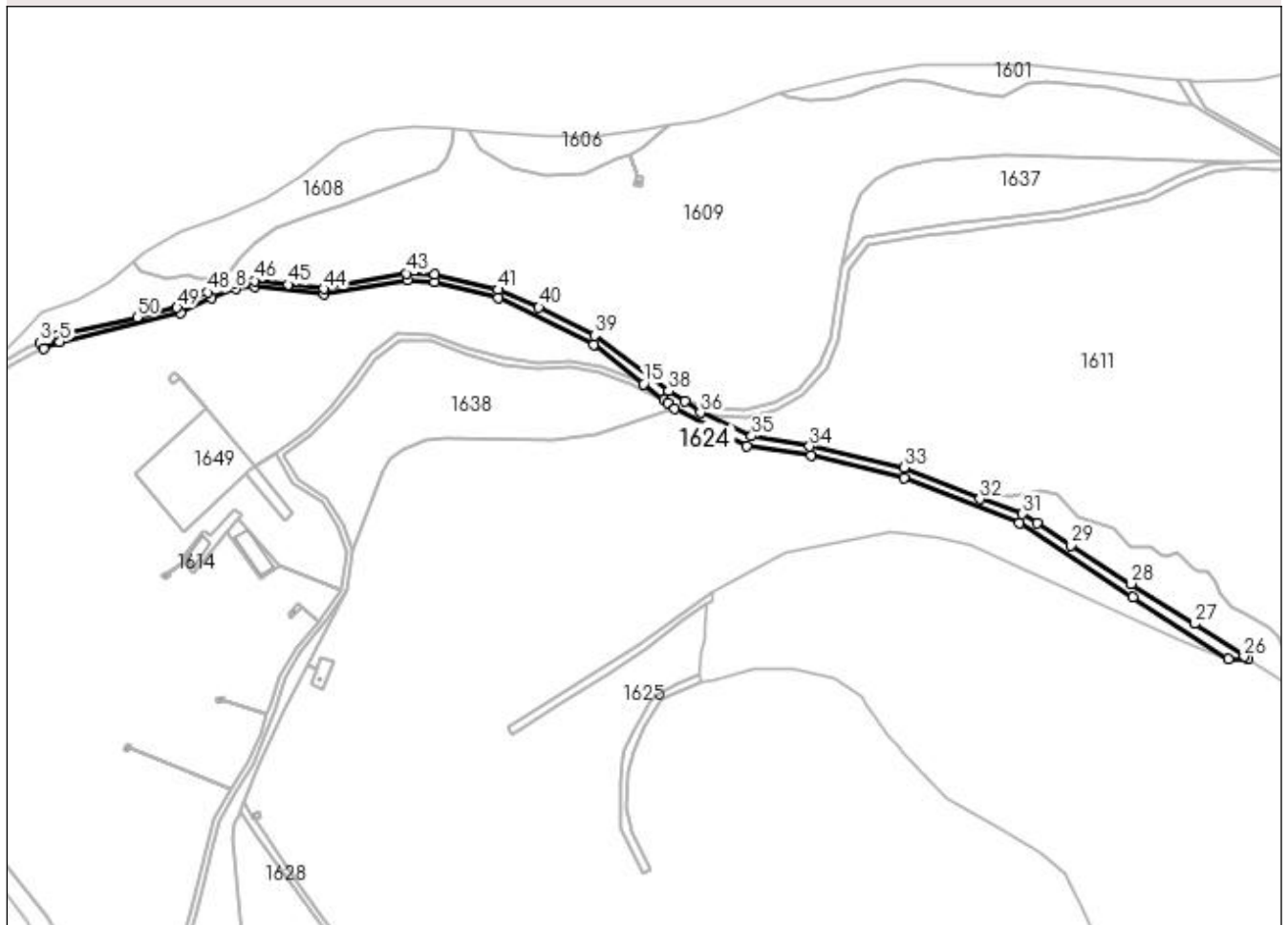
## Anexa Nr. 1 La Partea I

## Teren

Nr cadastral	Suprafața (mp)*	Observații / Referințe
	3.000	

\* Suprafața este determinată în planul de proiecție Stereo 70.

## DETALII LINIARE IMOBIL



## Date referitoare la teren

Crt	Categorie folosință	Intra vilan	Suprafața (mp)	Tarla	Parcelă	Nr. topo	Observații / Referințe
1	drum	NU	3.000	65	3490	-	

## Lungime Segmente

1) Valorile lungimilor segmentelor sunt obținute din proiecție în plan.

Punct început	X / Y	Punct sfârșit	X / Y	Lungime segment	Punct început	X / Y	Punct sfârșit	X / Y	Lungime segment	Punct început	X / Y	Punct sfârșit	X / Y	Lungime segment
1	447.538,417 512.813,827	2	447.533,031 512.811,593	5.831	2	447.533,031 512.811,593	3	447.529,016 512.809,927	4.346	3	447.529,016 512.809,927	4	447.530,921 512.806,805	3.658
4	447.530,921 512.806,805	5	447.539,352 512.810,509	9.208	5	447.539,352 512.810,509	6	447.602,479 512.825,664	64.921	6	447.602,479 512.825,664	7	447.618,658 512.833,62	18.029
7	447.618,658 512.833,62	8	447.631,368 512.838,261	13.53	8	447.631,368 512.838,261	9	447.641,201 512.839,236	9.882	9	447.641,201 512.839,236	10	447.677,778 512.835,255	36.793
10	447.677,778 512.835,255	11	447.721,33 512.842,65	44.175	11	447.721,33 512.842,65	12	447.735,654 512.842,059	14.336	12	447.735,654 512.842,059	13	447.769,075 512.833,626	34.469
13	447.769,075 512.833,626	14	447.818,907 512.809,183	55.503	14	447.818,907 512.809,183	15	447.844,961 512.788,419	33.317	15	447.844,961 512.788,419	16	447.855,567 512.779,966	13.563
16	447.855,567 512.779,966	17	447.857,51 512.778,418	2.484	17	447.857,51 512.778,418	18	447.861,371 512.775,528	4.823	18	447.861,371 512.775,528	19	447.899,077 512.756,096	42.419

Punct început	X / Y	Punct sfârșit	X / Y	Lungime segment	Punct început	X / Y	Punct sfârșit	X / Y	Lungime segment	Punct început	X / Y	Punct sfârșit	X / Y	Lungime segment
19	447.899,077 512.756,096	20	447.932,605 512.750,95	33.921	20	447.932,605 512.750,95	21	447.981,462 512.739,223	50.244	21	447.981,462 512.739,223	22	448.041,719 512.715,493	64.762
22	448.041,719 512.715,493	23	448.101,306 512.676,912	70.986	23	448.101,306 512.676,912	24	448.151,289 512.644,549	59.546	24	448.151,289 512.644,549	25	448.161,405 512.644,549	10.115
25	448.161,405 512.644,549	26	448.159,497 512.645,818	2.291	26	448.159,497 512.645,818	27	448.133,609 512.663,039	31.092	27	448.133,609 512.663,039	28	448.100,26 512.683,904	39.338
28	448.100,26 512.683,904	29	448.068,826 512.704,099	37.363	29	448.068,826 512.704,099	30	448.050,887 512.715,624	21.321	30	448.050,887 512.715,624	31	448.043,436 512.720,411	8.856
31	448.043,436 512.720,411	32	448.021,083 512.728,207	23.674	32	448.021,083 512.728,207	33	447.981,467 512.744,808	42.954	33	447.981,467 512.744,808	34	447.931,996 512.755,828	50.684
34	447.931,996 512.755,828	35	447.901,645 512.761,084	30.802	35	447.901,645 512.761,084	36	447.874,734 512.773,389	29.591	36	447.874,734 512.773,389	37	447.866,446 512.779,273	10.164
37	447.866,446 512.779,273	38	447.858,085 512.784,792	10.019	38	447.858,085 512.784,792	39	447.819,449 512.813,891	48.368	39	447.819,449 512.813,891	40	447.790,134 512.828,576	32.787
40	447.790,134 512.828,576	41	447.768,742 512.837,825	23.306	41	447.768,742 512.837,825	42	447.735,663 512.845,749	34.015	42	447.735,663 512.845,749	43	447.721,021 512.846,183	14.649
43	447.721,021 512.846,183	44	447.677,504 512.838,226	44.238	44	447.677,504 512.838,226	45	447.658,771 512.840,439	18.864	45	447.658,771 512.840,439	46	447.641,239 512.842,509	17.653
46	447.641,239 512.842,509	47	447.630,61 512.841,206	10.709	47	447.630,61 512.841,206	48	447.616,837 512.836,421	14.58	48	447.616,837 512.836,421	49	447.600,709 512.828,404	18.011
49	447.600,709 512.828,404	50	447.579,801 512.823,372	21.504	50	447.579,801 512.823,372	1	447.538,417 512.813,827	42.471					

\*\* Lungimile segmentelor sunt determinate în planul de proiecție Stereo 70 și sunt rotunjite la 1 milimetru.

\*\*\* Distanța dintre puncte este formată din segmente cumulate ce sunt mai mici decât valoarea 1 milimetru.





**DATE DESPRE IMOBILUL NR. 1625**

Oficiul de Cadastru și Publicitate Imobiliară SIBIU  
Biroul de Cadastru și Publicitate Imobiliară Medias

**A. Partea I. Descrierea imobilului**

TEREN Extravilan

Adresa: Jud. Sibiu

Nr. Crt	Nr cadastral Nr. topografic	Suprafața* (mp)	Observații / Referințe
A1		Din acte: 206.800 Masurata: 203.722	Sector cadastral:55 Teren neimprejmuit;

**B. Partea II. Proprietari și acte**

Inscrieri privitoare la dreptul de proprietate și alte drepturi reale	Referințe
/	
Act Administrativ nr. 54, din 26/01/2004 emis de INSTITUTIA PREFECTULUI JUDETUL SIBIU (ORDIN);	
B1	A1
Intabulare, drept de PROPRIETATE, dobandit prin Lege, cota actuala 1/1 1) MUNICIPIUL MEDIAS DOMENIUL PRIVAT, CIF:4240677	

**C. Partea III. SARCINI .**

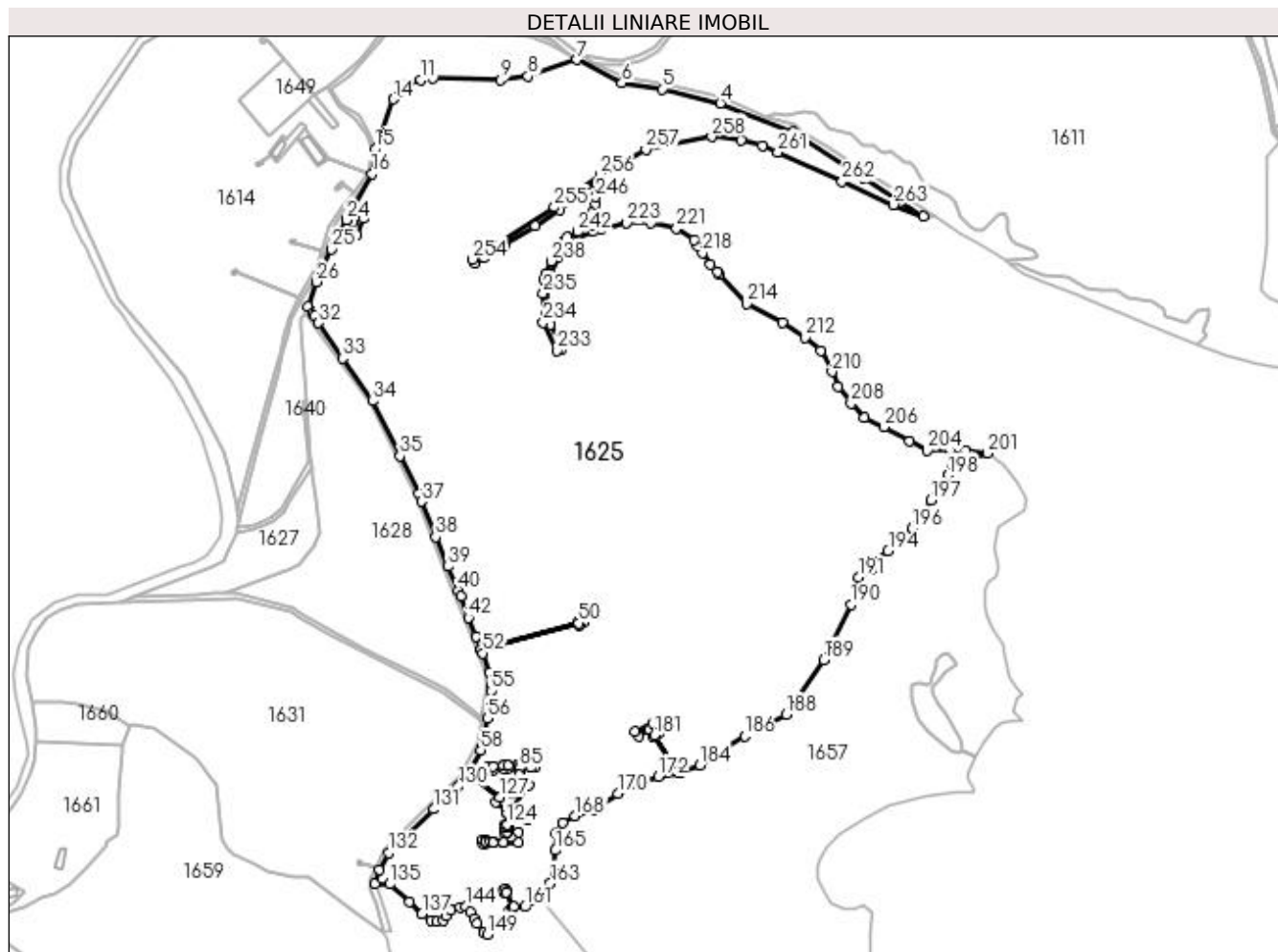
Inscrieri privind dezmembramintele dreptului de proprietate, drepturi reale de garanție și sarcini	Referințe
NU SUNT	

## Anexa Nr. 1 La Partea I

## Teren

Nr cadastral	Suprafața (mp)*	Observații / Referințe
	Din acte: 206.800 Masurata: 203.722	

\* Suprafața este determinată în planul de proiecție Stereo 70.



## Date referitoare la teren

Crt	Categorie folosință	Intravilan	Suprafața (mp)	Tarla	Parcelă	Nr. topo	Observații / Referințe
1	pasune	NU	203.722	65	3494	-	

## Lungime Segmente

1) Valorile lungimilor segmentelor sunt obținute din proiecție în plan.

Punct început	X / Y	Punct sfârșit	X / Y	Lungime segment	Punct început	X / Y	Punct sfârșit	X / Y	Lungime segment	Punct început	X / Y	Punct sfârșit	X / Y	Lungime segment
1	448.151,289 512.644,549	2	448.101,306 512.676,912	59.546	2	448.041,719 512.715,493	3	448.041,719 512.715,493	70.986	3	448.041,719 512.715,493	4	447.981,462 512.739,223	64.762
4	447.981,462 512.739,223	5	447.932,605 512.750,95	50.244	5	447.932,605 512.750,95	6	447.899,077 512.756,096	33.921	6	447.899,077 512.756,096	7	447.861,371 512.775,528	42.419
7	447.861,371 512.775,528	8	447.820,37 512.761,613	43.297	8	447.820,37 512.761,613	9	447.797,266 512.758,765	23.279	9	447.797,266 512.758,765	10	447.740,607 512.760,408	56.683
10	447.740,607 512.760,408	11	447.730,996 512.758,704	9.761	11	447.730,996 512.758,704	12	447.718,804 512.754,236	12.985	12	447.718,804 512.754,236	13	447.712,487 512.749,187	8.087

Punct început	X / Y	Punct sfârșit	X / Y	Lungime segment	Punct început	X / Y	Punct sfârșit	X / Y	Lungime segment	Punct început	X / Y	Punct sfârșit	X / Y	Lungime segment
13	447.712,487 512.749,187	14	447.707,808 512.742,457	8.197	14	447.707,808 512.742,457	15	447.692,626 512.700,831	44.308	15	447.692,626 512.700,831	16	447.689,838 512.680,194	20.824
16	447.689,838 512.680,194	17	447.668,727 512.641,528	44.054	17	447.668,727 512.641,528	18	447.673,94 512.639,512	5.59	18	447.673,94 512.639,512	19	447.675,977 512.644,923	5.781
19	447.675,977 512.644,923	20	447.682,559 512.642,974	6.864	20	447.682,559 512.642,974	21	447.677,048 512.629,0	15.022	21	447.677,048 512.629,0	22	447.670,859 512.631,326	6.612
22	447.670,859 512.631,326	23	447.673,937 512.639,503	8.737	23	447.673,937 512.639,503	24	447.668,722 512.641,519	5.591	24	447.668,722 512.641,519	25	447.656,113 512.616,886	27.673
25	447.656,113 512.616,886	26	447.643,506 512.589,729	29.941	26	447.643,506 512.589,729	27	447.636,07 512.569,32	21.722	27	447.636,07 512.569,32	28	447.640,023 512.563,121	7.351
28	447.640,023 512.563,121	29	447.643,069 512.564,51	3.348	29	447.643,069 512.564,51	30	447.643,978 512.562,217	2.467	30	447.643,978 512.562,217	31	447.641,393 512.560,973	2.869
31	447.641,393 512.560,973	32	447.645,045 512.555,246	6.792	32	447.645,045 512.555,246	33	447.665,261 512.525,669	35.826	33	447.665,261 512.525,669	34	447.690,364 512.489,959	43.65
34	447.690,364 512.489,959	35	447.713,228 512.444,128	51.217	35	447.713,228 512.444,128	36	447.728,938 512.412,284	35.509	36	447.728,938 512.412,284	37	447.731,16 512.405,917	6.744
37	447.731,16 512.405,917	38	447.743,132 512.376,219	32.02	38	447.743,132 512.376,219	39	447.753,525 512.351,52	26.797	39	447.753,525 512.351,52	40	447.762,052 512.331,63	21.641
40	447.762,052 512.331,63	41	447.764,075 512.326,651	5.374	41	447.764,075 512.326,651	42	447.770,654 512.308,833	18.993	42	447.770,654 512.308,833	43	447.777,244 512.292,846	17.293
43	447.777,244 512.292,846	44	447.781,178 512.282,244	11.307	44	447.781,178 512.282,244	45	447.862,729 512.304,188	84.452	45	447.862,729 512.304,188	46	447.862,276 512.304,965	0.899
46	447.862,276 512.304,965	47	447.865,635 512.307,194	4.031	47	447.865,635 512.307,194	48	447.866,998 512.304,973	2.606	48	447.866,998 512.304,973	49	447.863,599 512.302,695	4.092
49	447.863,599 512.302,695	50	447.862,734 512.304,179	1.718	50	447.862,734 512.304,179	51	447.781,181 512.282,235	84.454	51	447.781,181 512.282,235	52	447.782,327 512.279,146	3.294
52	447.782,327 512.279,146	53	447.788,405 512.262,763	17.475	53	447.788,405 512.262,763	54	447.790,0 512.252,912	9.979	54	447.790,0 512.252,912	55	447.789,526 512.247,515	5.418
55	447.789,526 512.247,515	56	447.786,199 512.224,395	23.358	56	447.786,199 512.224,395	57	447.782,845 512.202,716	21.937	57	447.782,845 512.202,716	58	447.780,894 512.197,878	5.216
58	447.780,894 512.197,878	59	447.770,14 512.178,933	21.785	59	447.770,14 512.178,933	60	447.796,971 512.158,491	33.731	60	447.796,971 512.158,491	61	447.813,032 512.176,961	24.476
61	447.813,032 512.176,961	62	447.813,03 512.183,118	6.157	62	447.813,03 512.183,118	63	447.811,458 512.183,1	1.573	63	447.811,458 512.183,1	64	447.811,43 512.184,856	1.757
64	447.811,43 512.184,856	65	447.803,479 512.184,981	7.952	65	447.803,479 512.184,981	66	447.803,483 512.182,721	2.26	66	447.803,483 512.182,721	67	447.799,923 512.182,728	3.56
67	447.799,923 512.182,728	68	447.799,923 512.184,989	2.261	68	447.799,923 512.184,989	69	447.791,231 512.184,702	8.696	69	447.791,231 512.184,702	70	447.791,309 512.181,235	3.467
70	447.791,309 512.181,235	71	447.786,99 512.181,162	4.32	71	447.786,99 512.181,162	72	447.786,9 512.184,635	3.474	72	447.786,9 512.184,635	73	447.791,232 512.184,705	4.332
73	447.791,232 512.184,705	74	447.799,923 512.184,99	8.696	74	447.799,923 512.184,99	75	447.803,483 512.184,983	3.56	75	447.803,483 512.184,983	76	447.811,43 512.184,859	7.949
76	447.811,43 512.184,859	77	447.814,241 512.184,888	2.811	77	447.814,241 512.184,888	78	447.814,299 512.183,15	1.739	78	447.814,299 512.183,15	79	447.822,994 512.183,308	8.697
79	447.822,994 512.183,308	80	447.822,956 512.186,326	3.018	80	447.822,956 512.186,326	81	447.826,621 512.186,367	3.665	81	447.826,621 512.186,367	82	447.826,671 512.183,342	3.025
82	447.826,671 512.183,342	83	447.822,994 512.183,304	3.678	83	447.822,994 512.183,304	84	447.814,299 512.183,149	8.696	84	447.814,299 512.183,149	85	447.813,045 512.183,118	1.255
85	447.813,045 512.183,118	86	447.813,045 512.176,947	6.171	86	447.813,045 512.176,947	87	447.820,912 512.168,58	11.484	87	447.820,912 512.168,58	88	447.808,36 512.149,832	22.562
88	447.808,36 512.149,832	89	447.817,746 512.142,686	11.797	89	447.817,746 512.142,686	90	447.819,054 512.144,022	1.87	90	447.819,054 512.144,022	91	447.822,082 512.141,057	4.238
91	447.822,082 512.141,057	92	447.820,423 512.139,4	2.345	92	447.820,423 512.139,4	93	447.817,39 512.142,323	4.212	93	447.817,39 512.142,323	94	447.817,739 512.142,678	0.498
94	447.817,739 512.142,678	95	447.808,354 512.149,824	11.795	95	447.808,354 512.149,824	96	447.804,573 512.144,146	6.822	96	447.804,573 512.144,146	97	447.803,242 512.145,348	1.794
97	447.803,242 512.145,348	98	447.802,99 512.135,549	9.802	98	447.802,99 512.135,549	99	447.804,375 512.135,536	1.386	99	447.804,375 512.135,536	100	447.804,338 512.133,111	2.426
100	447.804,338 512.133,111	101	447.802,669 512.133,14	1.669	101	447.802,669 512.133,14	102	447.802,623 512.129,484	3.656	102	447.802,623 512.129,484	103	447.812,732 512.129,282	10.112
103	447.812,732 512.129,282	104	447.812,46 512.120,492	8.794	104	447.812,46 512.120,492	105	447.800,195 512.120,716	12.267	105	447.800,195 512.120,716	106	447.790,892 512.120,501	9.306
106	447.790,892 512.120,501	107	447.789,086 512.120,501	1.805	107	447.789,086 512.120,501	108	447.789,08 512.121,603	1.102	108	447.789,08 512.121,603	109	447.785,187 512.121,649	3.893
109	447.785,187 512.121,649	110	447.785,19 512.120,298	1.352	110	447.785,19 512.120,298	111	447.782,634 512.120,296	2.556	111	447.782,634 512.120,296	112	447.782,638 512.123,084	2.788

Punct început	X / Y	Punct sfârșit	X / Y	Lungime segment	Punct început	X / Y	Punct sfârșit	X / Y	Lungime segment	Punct început	X / Y	Punct sfârșit	X / Y	Lungime segment
112	447.782,638 512.123,084	113	447.785,183 512.123,086	2.546	113	447.785,183 512.123,086	114	447.785,187 512.121,658	1.428	114	447.785,187 512.121,658	115	447.789,08 512.121,616	3.893
115	447.789,08 512.121,616	116	447.790,885 512.121,616	1.805	116	447.790,885 512.121,616	117	447.790,892 512.120,503	1.113	117	447.790,892 512.120,503	118	447.800,195 512.120,725	9.306
118	447.800,195 512.120,725	119	447.800,467 512.129,507	8.786	119	447.800,467 512.129,507	120	447.802,616 512.129,484	2.148	120	447.802,616 512.129,484	121	447.802,655 512.133,14	3.656
121	447.802,655 512.133,14	122	447.801,435 512.133,162	1.22	122	447.801,435 512.133,162	123	447.801,498 512.135,578	2.416	123	447.801,498 512.135,578	124	447.802,978 512.135,55	1.481
124	447.802,978 512.135,55	125	447.803,238 512.145,352	9.806	125	447.803,238 512.145,352	126	447.793,331 512.154,305	13.353	126	447.793,331 512.154,305	127	447.796,964 512.158,483	5.537
127	447.796,964 512.158,483	128	447.770,135 512.178,924	33.729	128	447.770,135 512.178,924	129	447.767,425 512.174,151	5.489	129	447.767,425 512.174,151	130	447.762,446 512.167,674	8.17
130	447.762,446 512.167,674	131	447.741,279 512.148,661	28.452	131	447.741,279 512.148,661	132	447.703,536 512.112,091	52.554	132	447.703,536 512.112,091	133	447.695,828 512.097,968	16.089
133	447.695,828 512.097,968	134	447.692,421 512.085,837	12.601	134	447.692,421 512.085,837	135	447.704,766 512.085,837	12.346	135	447.704,766 512.085,837	136	447.721,482 512.071,326	22.135
136	447.721,482 512.071,326	137	447.731,78 512.060,965	14.608	137	447.731,78 512.060,965	138	447.738,948 512.055,673	8.91	138	447.738,948 512.055,673	139	447.743,857 512.054,428	5.064
139	447.743,857 512.054,428	140	447.749,155 512.055,517	5.409	140	447.749,155 512.055,517	141	447.751,96 512.059,331	4.734	141	447.751,96 512.059,331	142	447.755,655 512.064,354	6.235
142	447.755,655 512.064,354	143	447.763,353 512.066,333	7.949	143	447.763,353 512.066,333	144	447.768,278 512.067,599	5.085	144	447.768,278 512.067,599	145	447.772,08 512.062,364	6.47
145	447.772,08 512.062,364	146	447.775,74 512.057,325	6.228	146	447.775,74 512.057,325	147	447.777,845 512.052,714	5.069	147	447.777,845 512.052,714	148	447.783,066 512.045,164	9.178
148	447.783,066 512.045,164	149	447.786,134 512.043,892	3.322	149	447.786,134 512.043,892	150	447.794,2 512.054,145	13.045	150	447.794,2 512.054,145	151	447.803,743 512.062,648	12.782
151	447.803,743 512.062,648	152	447.808,023 512.066,461	5.732	152	447.808,023 512.066,461	153	447.801,946 512.078,752	13.711	153	447.801,946 512.078,752	154	447.801,423 512.078,3	0.691
154	447.801,423 512.078,3	155	447.799,812 512.080,838	3.006	155	447.799,812 512.080,838	156	447.801,596 512.082,451	2.406	156	447.801,596 512.082,451	157	447.803,233 512.079,866	3.06
157	447.803,233 512.079,866	158	447.801,953 512.078,759	1.692	158	447.801,953 512.078,759	159	447.808,031 512.066,468	13.711	159	447.808,031 512.066,468	160	447.808,494 512.066,88	0.62
160	447.808,494 512.066,88	161	447.818,008 512.066,88	9.514	161	447.818,008 512.066,88	162	447.831,342 512.073,885	15.061	162	447.831,342 512.073,885	163	447.839,316 512.086,701	15.095
163	447.839,316 512.086,701	164	447.841,982 512.100,992	14.537	164	447.841,982 512.100,992	165	447.843,436 512.114,132	13.22	165	447.843,436 512.114,132	166	447.844,177 512.128,597	14.485
166	447.844,177 512.128,597	167	447.849,625 512.137,457	10.401	167	447.849,625 512.137,457	168	447.859,932 512.142,858	11.637	168	447.859,932 512.142,858	169	447.875,56 512.148,585	16.644
169	447.875,56 512.148,585	170	447.895,363 512.161,877	23.851	170	447.895,363 512.161,877	171	447.913,206 512.170,097	19.645	171	447.913,206 512.170,097	172	447.929,397 512.175,692	17.13
172	447.929,397 512.175,692	173	447.947,21 512.179,172	18.15	173	447.947,21 512.179,172	174	447.926,142 512.210,308	37.594	174	447.926,142 512.210,308	175	447.924,849 512.209,595	1.476
175	447.924,849 512.209,595	176	447.921,996 512.215,033	6.141	176	447.921,996 512.215,033	177	447.912,83 512.209,494	10.709	177	447.912,83 512.209,494	178	447.909,741 512.213,546	5.095
178	447.909,741 512.213,546	179	447.924,478 512.220,641	16.356	179	447.924,478 512.220,641	180	447.929,384 512.212,095	9.854	180	447.929,384 512.212,095	181	447.926,151 512.210,313	3.692
181	447.926,151 512.210,313	182	447.947,22 512.179,174	37.597	182	447.947,22 512.179,174	183	447.948,5 512.179,424	1.304	183	447.948,5 512.179,424	184	447.964,118 512.185,415	16.727
184	447.964,118 512.185,415	185	447.979,486 512.195,274	18.259	185	447.979,486 512.195,274	186	448.001,628 512.209,954	26.565	186	448.001,628 512.209,954	187	448.020,119 512.219,938	21.015
187	448.020,119 512.219,938	188	448.036,487 512.227,676	18.105	188	448.036,487 512.227,676	189	448.067,977 512.273,55	55.642	189	448.067,977 512.273,55	190	448.090,515 512.319,814	51.462
190	448.090,515 512.319,814	191	448.096,906 512.342,757	23.816	191	448.096,906 512.342,757	192	448.107,235 512.348,419	11.779	192	448.107,235 512.348,419	193	448.107,235 512.354,799	6.38
193	448.107,235 512.354,799	194	448.121,763 512.364,556	17.501	194	448.121,763 512.364,556	195	448.131,908 512.372,813	13.08	195	448.131,908 512.372,813	196	448.141,687 512.383,683	14.621
196	448.141,687 512.383,683	197	448.157,596 512.406,832	28.089	197	448.157,596 512.406,832	198	448.171,383 512.428,007	25.267	198	448.171,383 512.428,007	199	448.176,033 512.435,15	8.523
199	448.176,033 512.435,15	200	448.186,002 512.439,809	11.004	200	448.186,002 512.439,809	201	448.204,937 512.446,468	20.073	201	448.204,937 512.446,468	202	448.186,457 512.448,38	18.579
202	448.186,457 512.448,38	203	448.173,571 512.449,74	12.958	203	448.173,571 512.449,74	204	448.154,516 512.448,566	19.091	204	448.154,516 512.448,566	205	448.139,72 512.456,39	16.737
205	448.139,72 512.456,39	206	448.118,295 512.468,454	24.588	206	448.118,295 512.468,454	207	448.101,751 512.475,772	18.091	207	448.101,751 512.475,772	208	448.090,688 512.487,84	16.371
208	448.090,688 512.487,84	209	448.079,97 512.502,004	17.763	209	448.079,97 512.502,004	210	448.074,805 512.514,529	13.548	210	448.074,805 512.514,529	211	448.065,358 512.532,04	19.897

Punct început	X / Y	Punct sfârșit	X / Y	Lungime segment	Punct început	X / Y	Punct sfârșit	X / Y	Lungime segment	Punct început	X / Y	Punct sfârșit	X / Y	Lungime segment
211	448.065,358 512.532,04	212	448.052,424 512.543,141	17.04 4	212	448.052,424 512.543,141	213	448.033,161 512.555,331	22.79 6	213	448.033,161 512.555,331	214	448.003,291 512.571,22	33.83 4
214	448.003,291 512.571,22	215	447.980,304 512.596,054	33.84	215	447.980,304 512.596,054	216	447.978,737 512.597,741	2.302	216	447.978,737 512.597,741	217	447.972,927 512.603,995	8.536
217	447.972,927 512.603,995	218	447.966,387 512.613,821	11.80 4	218	447.966,387 512.613,821	219	447.961,971 512.620,455	7.969	219	447.961,971 512.620,455	220	447.959,218 512.624,592	4.969
220	447.959,218 512.624,592	221	447.944,756 512.634,55	17.56	221	447.944,756 512.634,55	222	447.923,109 512.638,872	22.07 4	222	447.923,109 512.638,872	223	447.903,12 512.638,872	19.98 9
223	447.903,12 512.638,872	224	447.881,632 512.633,723	22.09 6	224	447.881,632 512.633,723	225	447.874,871 512.632,103	6.952	225	447.874,871 512.632,103	226	447.854,972 512.623,358	21.73 6
226	447.854,972 512.623,358	227	447.845,494 512.609,619	16.69 2	227	447.845,494 512.609,619	228	447.839,339 512.596,543	14.45 2	228	447.839,339 512.596,543	229	447.836,579 512.585,17	11.70 3
229	447.836,579 512.585,17	230	447.835,612 512.566,382	18.81 3	230	447.835,612 512.566,382	231	447.838,993 512.553,777	13.05 1	231	447.838,993 512.553,777	232	447.848,866 512.533,913	22.18 2
232	447.848,866 512.533,913	233	447.844,387 512.532,086	4.837	233	447.844,387 512.532,086	234	447.833,054 512.555,834	26.31 4	234	447.833,054 512.555,834	235	447.833,054 512.580,015	24.18
235	447.833,054 512.580,015	236	447.833,509 512.591,851	11.84 5	236	447.833,509 512.591,851	237	447.835,177 512.596,675	5.105	237	447.835,177 512.596,675	238	447.839,615 512.606,956	11.19 7
238	447.839,615 512.606,956	239	447.843,271 512.613,767	7.73	239	447.843,271 512.613,767	240	447.849,105 512.622,663	10.63 9	240	447.849,105 512.622,663	241	447.853,553 512.626,836	6.099
241	447.853,553 512.626,836	242	447.862,086 512.631,735	9.839	242	447.862,086 512.631,735	243	447.873,887 512.636,544	12.74 3	243	447.873,887 512.636,544	244	447.874,836 512.648,432	11.92 6
244	447.874,836 512.648,432	245	447.877,124 512.654,909	6.869	245	447.877,124 512.654,909	246	447.877,124 512.660,766	5.857	246	447.877,124 512.660,766	247	447.878,116 512.673,201	12.47 4
247	447.878,116 512.673,201	248	447.865,223 512.665,181	15.18 3	248	447.865,223 512.665,181	249	447.846,83 512.650,134	23.76 4	249	447.846,83 512.650,134	250	447.826,163 512.636,312	24.86 3
250	447.826,163 512.636,312	251	447.800,378 512.620,363	30.31 9	251	447.800,378 512.620,363	252	447.783,533 512.609,945	19.80 7	252	447.783,533 512.609,945	253	447.775,909 512.605,23	8.964
253	447.775,909 512.605,23	254	447.773,96 512.608,564	3.862	254	447.773,96 512.608,564	255	447.842,458 512.652,128	81.17 8	255	447.842,458 512.652,128	256	447.880,623 512.679,36	46.88 5
256	447.880,623 512.679,36	257	447.919,159 512.700,278	43.84 7	257	447.919,159 512.700,278	258	447.974,205 512.711,1	56.1	258	447.974,205 512.711,1	259	447.998,534 512.708,146	24.50 7
259	447.998,534 512.708,146	260	448.016,896 512.703,837	18.86 1	260	448.016,896 512.703,837	261	448.029,351 512.697,933	13.78 3	261	448.029,351 512.697,933	262	448.083,245 512.673,567	59.14 6
262	448.083,245 512.673,567	263	448.126,136 512.654,176	47.07	263	448.126,136 512.654,176	1	448.151,289 512.644,549	26.93 3					

\*\* Lungimile segmentelor sunt determinate în planul de proiecție Stereo 70 și sunt rotunjite la 1 milimetru.

\*\*\* Distanța dintre puncte este formată din segmente cumulate ce sunt mai mici decât valoarea 1 milimetru.



**DATE DESPRE IMOBILUL NR. 1626**

Oficiul de Cadastru și Publicitate Imobiliară SIBIU  
Biroul de Cadastru și Publicitate Imobiliară Medias

**A. Partea I. Descrierea imobilului**

TEREN Extravilan

Adresa: Jud. Sibiu

Nr. Crt	Nr cadastral Nr. topografic	Suprafața* (mp)	Observații / Referințe
A1		400	Sector cadastral:55 Teren neimprejmuit;

**B. Partea II. Proprietari și acte**

Inscrieri privitoare la dreptul de proprietate și alte drepturi reale	Referințe
/	
Act Administrativ nr. 54, din 26/01/2004 emis de INSTITUTIA PREFECTULUI JUDETUL SIBIU (ORDIN);	
B1	A1
Intabulare, drept de PROPRIETATE, dobandit prin Lege, cota actuala 1/1 1) MUNICIPIUL MEDIAS DOMENIUL PRIVAT, CIF:4240677	

**C. Partea III. SARCINI .**

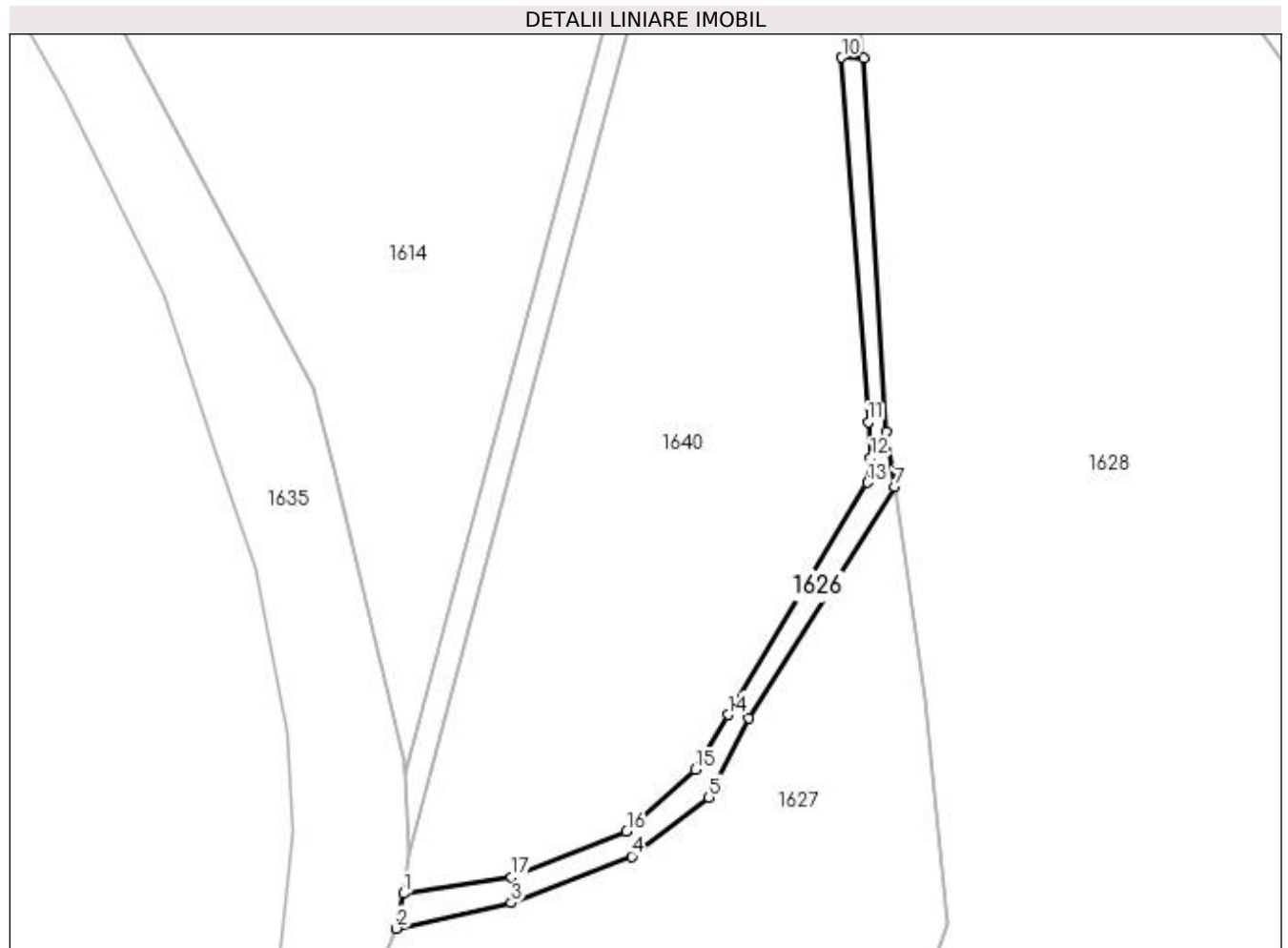
Inscrieri privind dezmembramintele dreptului de proprietate, drepturi reale de garanție și sarcini	Referințe
NU SUNT	

## Anexa Nr. 1 La Partea I

## Teren

Nr cadastral	Suprafaţa (mp)*	Observaţii / Referinţe
	400	

\* Suprafaţa este determinată în planul de proiecţie Stereo 70.



## Date referitoare la teren

Crt	Categorie folosinţă	Intra vilan	Suprafaţa (mp)	Tarla	Parcelă	Nr. topo	Observaţii / Referinţe
1	drum	NU	400	65	3485	-	

## Lungime Segmente

1) Valorile lungimilor segmentelor sunt obţinute din proiecţie în plan.

Punct început	X / Y	Punct sfârşit	X / Y	Lungime segment (** (m)
1	447.577,466 512.384,333	2	447.576,537 512.379,931	4.498
2	447.576,537 512.379,931	3	447.591,012 512.383,154	14.829
3	447.591,012 512.383,154	4	447.606,187 512.389,009	16.266
4	447.606,187 512.389,009	5	447.615,899 512.396,419	12.216
5	447.615,899 512.396,419	6	447.620,926 512.406,38	11.157



Punct început	X / Y	Punct sfârșit	X / Y	Lungime segment (** (m)
6	447.620,926 512.406,38	7	447.639,258 512.435,462	34.378
7	447.639,258 512.435,462	8	447.638,234 512.442,445	7.058
8	447.638,234 512.442,445	9	447.635,318 512.489,346	46.992
9	447.635,318 512.489,346	10	447.632,591 512.489,432	2.728
10	447.632,591 512.489,432	11	447.635,905 512.443,603	45.949
11	447.635,905 512.443,603	12	447.636,228 512.439,148	4.467
12	447.636,228 512.439,148	13	447.635,789 512.436,01	3.168
13	447.635,789 512.436,01	14	447.618,262 512.406,807	34.059
14	447.618,262 512.406,807	15	447.614,215 512.399,918	7.989
15	447.614,215 512.399,918	16	447.605,523 512.392,144	11.662
16	447.605,523 512.392,144	17	447.591,041 512.386,377	15.588
17	447.591,041 512.386,377	1	447.577,466 512.384,333	13.727

\*\* Lungimile segmentelor sunt determinate în planul de proiecție Stereo 70 și sunt rotunjite la 1 milimetru.

\*\*\* Distanța dintre puncte este formată din segmente cumulate ce sunt mai mici decât valoarea 1 milimetru.



**DATE DESPRE IMOBILUL NR. 1627**

Oficiul de Cadastru și Publicitate Imobiliară SIBIU  
Biroul de Cadastru și Publicitate Imobiliară Medias

**A. Partea I. Descrierea imobilului**

TEREN Extravilan

Adresa: Jud. Sibiu

Nr. Crt	Nr cadastral Nr. topografic	Suprafața* (mp)	Observații / Referințe
A1		4.900	Sector cadastral:55 Teren neimprejmuit;

**B. Partea II. Proprietari și acte**

Inscrieri privitoare la dreptul de proprietate și alte drepturi reale	Referințe
/	
Act Administrativ nr. 54, din 26/01/2004 emis de INSTITUTIA PREFECTULUI JUDETUL SIBIU (ORDIN);	
B1	A1
Intabulare, drept de PROPRIETATE, dobandit prin Lege, cota actuala 1/1 1) MUNICIPIUL MEDIAS DOMENIUL PRIVAT, CIF:4240677	

**C. Partea III. SARCINI .**

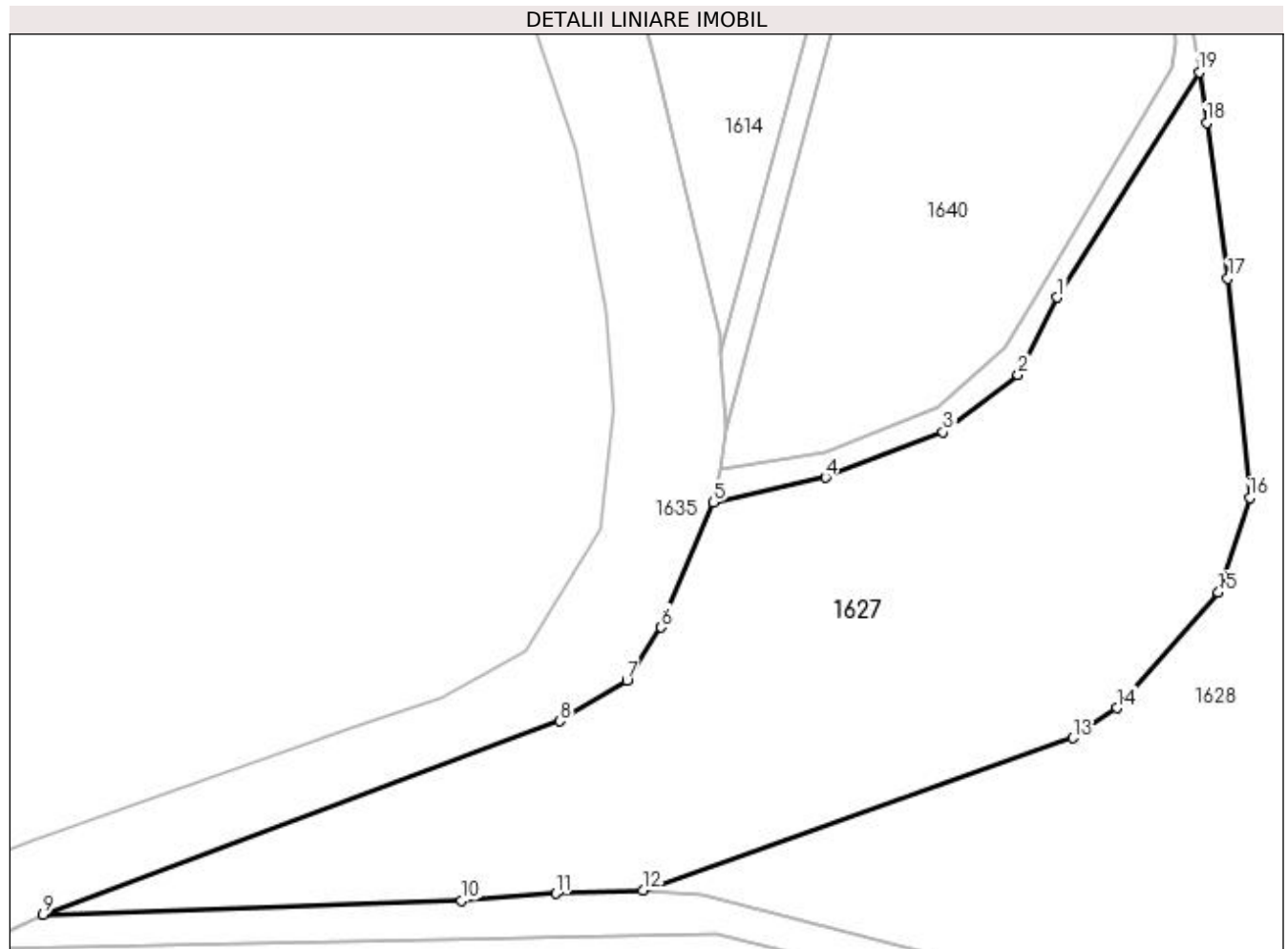
Inscrieri privind dezmembramintele dreptului de proprietate, drepturi reale de garanție și sarcini	Referințe
NU SUNT	

## Anexa Nr. 1 La Partea I

## Teren

Nr cadastral	Suprafața (mp)*	Observații / Referințe
	4.900	

\* Suprafața este determinată în planul de proiecție Stereo 70.



## Date referitoare la teren

Crt	Categorie folosință	Intra vilan	Suprafața (mp)	Tarla	Parcelă	Nr. topo	Observații / Referințe
1	pașune	NU	4.900	65	3486	-	

## Lungime Segmente

1) Valorile lungimilor segmentelor sunt obținute din proiecție în plan.

Punct început	X / Y	Punct sfârșit	X / Y	Lungime segment (** (m)
1	447.620,926 512.406,38	2	447.615,899 512.396,419	11.157
2	447.615,899 512.396,419	3	447.606,187 512.389,009	12.216
3	447.606,187 512.389,009	4	447.591,012 512.383,154	16.266
4	447.591,012 512.383,154	5	447.576,537 512.379,931	14.829
5	447.576,537 512.379,931	6	447.569,824 512.363,809	17.464

Punct început	X / Y	Punct sfârșit	X / Y	Lungime segment (** (m)
6	447.569,824 512.363,809	7	447.565,389 512.356,98	8.142
7	447.565,389 512.356,98	8	447.556,703 512.351,718	10.155
8	447.556,703 512.351,718	9	447.489,999 512.326,708	71.238
9	447.489,999 512.326,708	10	447.544,031 512.328,521	54.062
10	447.544,031 512.328,521	11	447.556,181 512.329,457	12.185
11	447.556,181 512.329,457	12	447.567,467 512.329,862	11.293
12	447.567,467 512.329,862	13	447.622,955 512.349,524	58.869
13	447.622,955 512.349,524	14	447.628,647 512.353,418	6.897
14	447.628,647 512.353,418	15	447.641,754 512.368,335	19.856
15	447.641,754 512.368,335	16	447.645,798 512.380,522	12.841
16	447.645,798 512.380,522	17	447.642,986 512.408,854	28.472
17	447.642,986 512.408,854	18	447.640,219 512.428,906	20.241
18	447.640,219 512.428,906	19	447.639,258 512.435,462	6.626
19	447.639,258 512.435,462	1	447.620,926 512.406,38	34.378

\*\* Lungimile segmentelor sunt determinate în planul de proiecție Stereo 70 și sunt rotunjite la 1 milimetru.

\*\*\* Distanța dintre puncte este formată din segmente cumulate ce sunt mai mici decât valoarea 1 milimetru.



**DATE DESPRE IMOBILUL NR. 1628**

Oficiul de Cadastru și Publicitate Imobiliară SIBIU  
Biroul de Cadastru și Publicitate Imobiliară Medias

**A. Partea I. Descrierea imobilului**

TEREN Extravilan

Adresa: Jud. Sibiu

Nr. Crt	Nr cadastral Nr. topografic	Suprafața* (mp)	Observații / Referințe
A1		25.300	Sector cadastral:55 Teren neimprejmuit;

**B. Partea II. Proprietari și acte**

Inscrieri privitoare la dreptul de proprietate și alte drepturi reale	Referințe
/	
Act Administrativ nr. 54, din 26/01/2004 emis de INSTITUTIA PREFECTULUI JUDETUL SIBIU (ORDIN);	
B1	A1
Intabulare, drept de PROPRIETATE, dobandit prin Lege, cota actuala 1/1 1) MUNICIPIUL MEDIAS DOMENIUL PRIVAT, CIF:4240677	

**C. Partea III. SARCINI .**

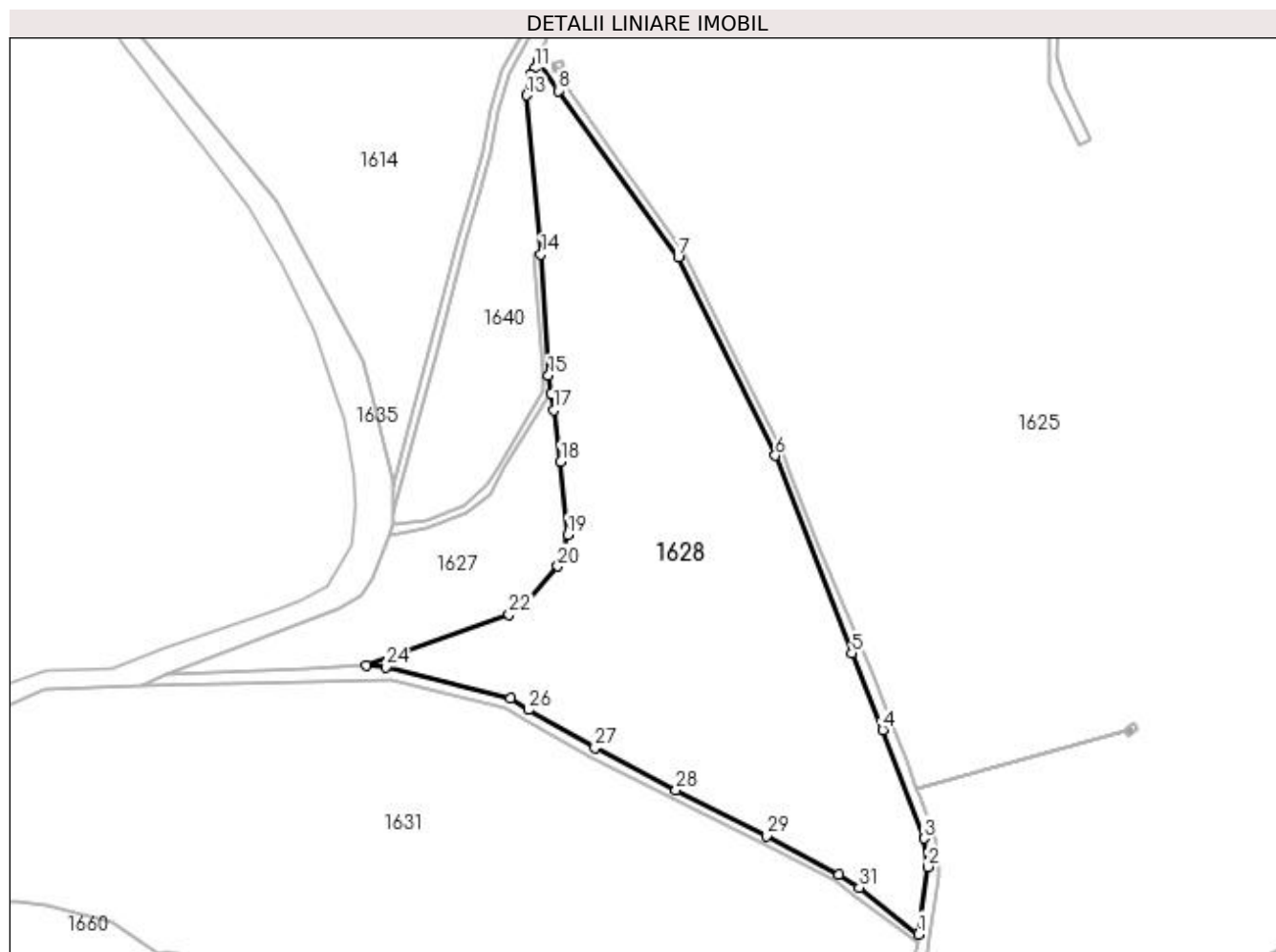
Inscrieri privind dezmembramintele dreptului de proprietate, drepturi reale de garanție și sarcini	Referințe
NU SUNT	

## Anexa Nr. 1 La Partea I

## Teren

Nr cadastral	Suprafața (mp)*	Observații / Referințe
	25.300	

\* Suprafața este determinată în planul de proiecție Stereo 70.



## Date referitoare la teren

Crt	Categorie folosință	Intra vilan	Suprafața (mp)	Tarla	Parcelă	Nr. topo	Observații / Referințe
1	pasune	NU	25.300	65	3488	-	

## Lungime Segmente

1) Valorile lungimilor segmentelor sunt obținute din proiecție în plan.

Punct început	X / Y	Punct sfârșit	X / Y	Lungime segment (** (m)
1	447.781,934 512.225,438	2	447.785,514 512.251,694	26.499
3	447.784,062 512.262,691	4	447.768,062 512.304,757	45.006
5	447.755,959 512.334,561	6	447.726,27 512.411,283	82.266
7	447.688,563 512.488,447	8	447.641,971 512.552,876	79.511
9	447.634,318 512.563,724	10	447.633,941 512.564,258	0.653

Punct început	X / Y	Punct sfârșit	X / Y	Lungime segment (** (m)
2	447.785,514 512.251,694	3	447.784,062 512.262,691	11.093
4	447.768,062 512.304,757	5	447.755,959 512.334,561	32.168
6	447.726,27 512.411,283	7	447.688,563 512.488,447	85.883
8	447.641,971 512.552,876	9	447.634,318 512.563,724	13.276
10	447.633,941 512.564,258	11	447.632,849 512.561,661	2.817



Punct început	X / Y	Punct sfârșit	X / Y	Lungime segment (** (m)
11	447.632,849 512.561,661	12	447.631,114 512.559,224	2.992
13	447.629,67 512.551,101	14	447.635,318 512.489,346	62.012
15	447.638,234 512.442,445	16	447.639,258 512.435,462	7.058
17	447.640,219 512.428,906	18	447.642,986 512.408,854	20.241
19	447.645,798 512.380,522	20	447.641,754 512.368,335	12.841
21	447.628,647 512.353,418	22	447.622,955 512.349,524	6.897
23	447.567,467 512.329,862	24	447.574,981 512.329,214	7.542
25	447.623,378 512.316,974	26	447.630,491 512.312,611	8.344
27	447.656,248 512.297,785	28	447.687,671 512.281,377	35.448
29	447.722,774 512.263,649	30	447.751,045 512.248,766	31.95
31	447.758,882 512.243,671	1	447.781,934 512.225,438	29.39

Punct început	X / Y	Punct sfârșit	X / Y	Lungime segment (** (m)
12	447.631,114 512.559,224	13	447.629,67 512.551,101	8.25
14	447.635,318 512.489,346	15	447.638,234 512.442,445	46.992
16	447.639,258 512.435,462	17	447.640,219 512.428,906	6.626
18	447.642,986 512.408,854	19	447.645,798 512.380,522	28.472
20	447.641,754 512.368,335	21	447.628,647 512.353,418	19.856
22	447.622,955 512.349,524	23	447.567,467 512.329,862	58.869
24	447.574,981 512.329,214	25	447.623,378 512.316,974	49.921
26	447.630,491 512.312,611	27	447.656,248 512.297,785	29.719
28	447.687,671 512.281,377	29	447.722,774 512.263,649	39.325
30	447.751,045 512.248,766	31	447.758,882 512.243,671	9.348

\*\* Lungimile segmentelor sunt determinate în planul de proiecție Stereo 70 și sunt rotunjite la 1 milimetru.

\*\*\* Distanța dintre puncte este formată din segmente cumulate ce sunt mai mici decât valoarea 1 milimetru.



**DATE DESPRE IMOBILUL NR. 1629**

Oficiul de Cadastru și Publicitate Imobiliară SIBIU  
Biroul de Cadastru și Publicitate Imobiliară Medias

**A. Partea I. Descrierea imobilului**

TEREN Extravilan

Adresa: Jud. Sibiu

Nr. Crt	Nr cadastral Nr. topografic	Suprafața* (mp)	Observații / Referințe
A1		2.300	Sector cadastral:55 Teren neimprejmuit;

**B. Partea II. Proprietari și acte**

Inscrieri privitoare la dreptul de proprietate și alte drepturi reale		Referințe
/		
Act Administrativ nr. 54, din 26/01/2004 emis de INSTITUTIA PREFECTULUI JUDETUL SIBIU (ORDIN);		
B1	Intabulare, drept de PROPRIETATE, dobandit prin Lege, cota actuala 1/1 1) MUNICIPIUL MEDIAS DOMENIUL PRIVAT, CIF:4240677	A1

**C. Partea III. SARCINI .**

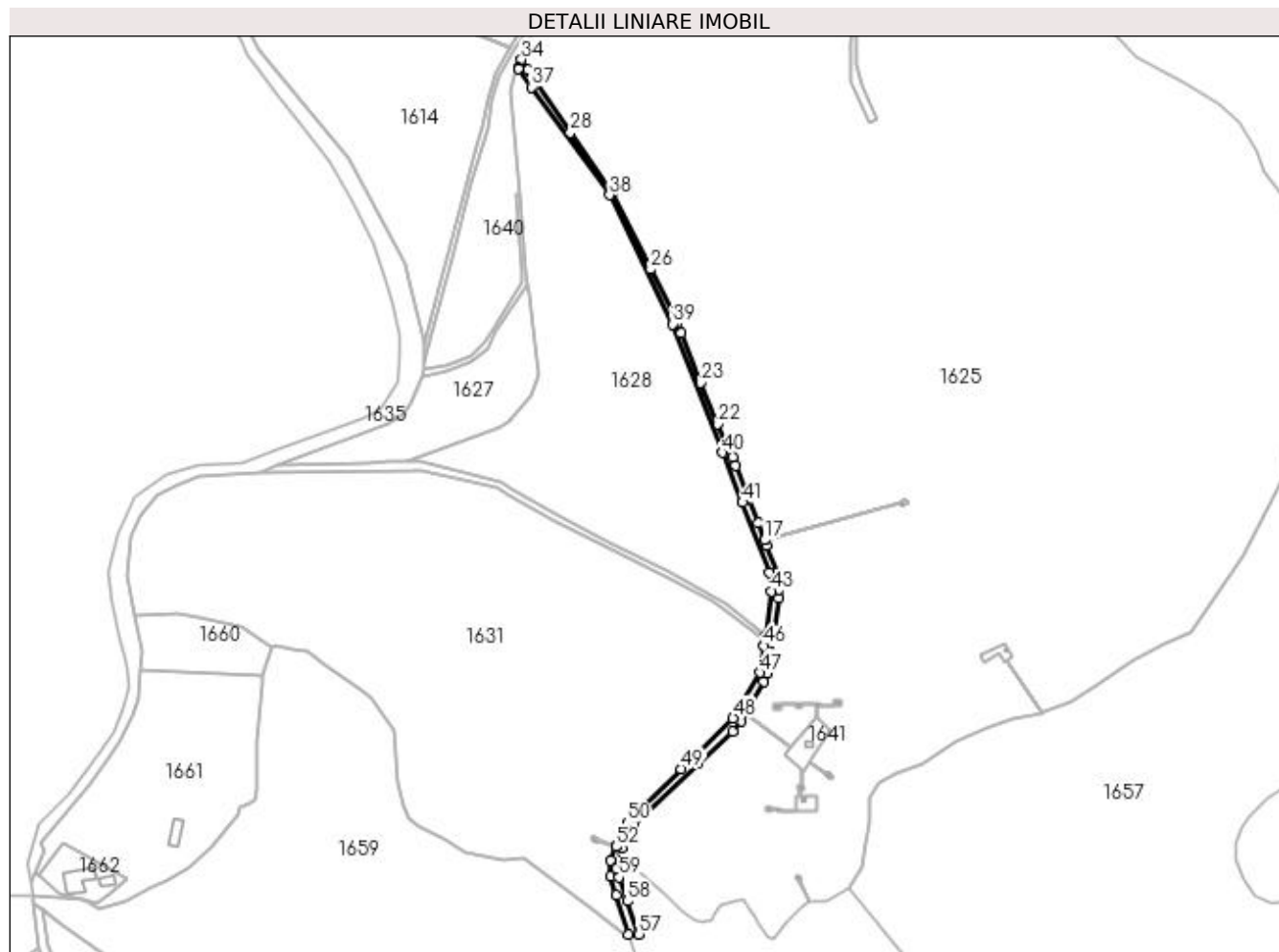
Inscrieri privind dezmembramintele dreptului de proprietate, drepturi reale de garanție și sarcini	Referințe
NU SUNT	

## Anexa Nr. 1 La Partea I

## Teren

Nr cadastral	Suprafața (mp)*	Observații / Referințe
	2.300	

\* Suprafața este determinată în planul de proiecție Stereo 70.



## Date referitoare la teren

Crt	Categorie folosință	Intra vilan	Suprafața (mp)	Tarla	Parcelă	Nr. topo	Observații / Referințe
1	drum	NU	2.300	65	3493	-	

## Lungime Segmente

1) Valorile lungimilor segmentelor sunt obținute din proiecție în plan.

Punct început	X / Y	Punct sfârșit	X / Y	Lungime segment
1	447.692,421 512.085,837	2	447.695,828 512.097,968	12.60 1
4	447.741,279 512.148,661	5	447.762,446 512.167,674	28.45 2
7	447.770,135 512.178,924	8	447.770,14 512.178,933	0.01
10	447.782,845 512.202,716	11	447.786,199 512.224,395	21.93 7
13	447.790,0 512.252,912	14	447.788,405 512.262,763	9.979
16	447.781,181 512.282,235	17	447.781,178 512.282,244	0.01
2	447.695,828 512.097,968	3	447.703,536 512.112,091	16.08 9
5	447.762,446 512.167,674	6	447.767,425 512.174,151	8.17
8	447.770,14 512.178,933	9	447.780,894 512.197,878	21.78 5
11	447.786,199 512.224,395	12	447.789,526 512.247,515	23.35 8
14	447.788,405 512.262,763	15	447.782,327 512.279,146	17.47 5
17	447.781,178 512.282,244	18	447.777,244 512.292,846	11.30 7
3	447.703,536 512.112,091	4	447.741,279 512.148,661	52.55 4
6	447.767,425 512.174,151	7	447.770,135 512.178,924	5.489
9	447.780,894 512.197,878	10	447.782,845 512.202,716	5.216
12	447.789,526 512.247,515	13	447.790,0 512.252,912	5.418
15	447.782,327 512.279,146	16	447.781,181 512.282,235	3.294
18	447.777,244 512.292,846	19	447.770,654 512.308,833	17.29 3

Punct început	X / Y	Punct sfârșit	X / Y	Lungime segment	Punct început	X / Y	Punct sfârșit	X / Y	Lungime segment	Punct început	X / Y	Punct sfârșit	X / Y	Lungime segment
19	447.770,654 512.308,833	20	447.764,075 512.326,651	18.993	20	447.764,075 512.326,651	21	447.762,052 512.331,63	5.374	21	447.762,052 512.331,63	22	447.753,525 512.351,52	21.641
22	447.753,525 512.351,52	23	447.743,132 512.376,219	26.797	23	447.743,132 512.376,219	24	447.731,16 512.405,917	32.02	24	447.731,16 512.405,917	25	447.728,938 512.412,284	6.744
25	447.728,938 512.412,284	26	447.713,228 512.444,128	35.509	26	447.713,228 512.444,128	27	447.690,364 512.489,959	51.217	27	447.690,364 512.489,959	28	447.665,261 512.525,669	43.65
28	447.665,261 512.525,669	29	447.645,045 512.555,246	35.826	29	447.645,045 512.555,246	30	447.641,393 512.560,973	6.792	30	447.641,393 512.560,973	31	447.640,42 512.560,504	1.08
31	447.640,42 512.560,504	32	447.639,356 512.562,817	2.546	32	447.639,356 512.562,817	33	447.640,023 512.563,121	0.733	33	447.640,023 512.563,121	34	447.636,07 512.569,32	7.351
34	447.636,07 512.569,32	35	447.633,941 512.564,258	5.491	35	447.633,941 512.564,258	36	447.634,318 512.563,724	0.653	36	447.634,318 512.563,724	37	447.641,971 512.552,876	13.276
37	447.641,971 512.552,876	38	447.688,563 512.488,447	79.511	38	447.688,563 512.488,447	39	447.726,27 512.411,283	85.883	39	447.726,27 512.411,283	40	447.755,959 512.334,561	82.266
40	447.755,959 512.334,561	41	447.768,062 512.304,757	32.168	41	447.768,062 512.304,757	42	447.784,062 512.262,691	45.006	42	447.784,062 512.262,691	43	447.785,514 512.251,694	11.093
43	447.785,514 512.251,694	44	447.781,934 512.225,438	26.499	44	447.781,934 512.225,438	45	447.781,36 512.222,298	3.192	45	447.781,36 512.222,298	46	447.780,785 512.219,158	3.192
46	447.780,785 512.219,158	47	447.778,598 512.203,131	16.176	47	447.778,598 512.203,131	48	447.762,493 512.175,885	31.65	48	447.762,493 512.175,885	49	447.731,405 512.145,621	43.387
49	447.731,405 512.145,621	50	447.699,141 512.113,405	45.594	50	447.699,141 512.113,405	51	447.692,591 512.099,194	15.648	51	447.692,591 512.099,194	52	447.692,588 512.099,184	0.01
52	447.692,588 512.099,184	53	447.689,152 512.090,763	9.095	53	447.689,152 512.090,763	54	447.689,152 512.081,291	9.472	54	447.689,152 512.081,291	55	447.692,66 512.069,97	11.852
55	447.692,66 512.069,97	56	447.699,86 512.046,731	24.329	56	447.699,86 512.046,731	57	447.706,159 512.046,731	6.299	57	447.706,159 512.046,731	58	447.699,194 512.066,556	21.013
58	447.699,194 512.066,556	59	447.694,187 512.080,808	15.106	59	447.694,187 512.080,808	1	447.692,421 512.085,837	5.33					

\*\* Lungimile segmentelor sunt determinate în planul de proiecție Stereo 70 și sunt rotunjite la 1 milimetru.

\*\*\* Distanța dintre puncte este formată din segmente cumulate ce sunt mai mici decât valoarea 1 milimetru.



**DATE DESPRE IMOBILUL NR. 1630**

Oficiul de Cadastru și Publicitate Imobiliară SIBIU  
Biroul de Cadastru și Publicitate Imobiliară Medias

**A. Partea I. Descrierea imobilului**

TEREN Extravilan

Adresa: Jud. Sibiu

Nr. Crt	Nr cadastral Nr. topografic	Suprafața* (mp)	Observații / Referințe
A1		1.300	Sector cadastral:55 Teren neimprejmuit;

**B. Partea II. Proprietari și acte**

Inscrieri privitoare la dreptul de proprietate și alte drepturi reale	Referințe
/	
Act Administrativ nr. 54, din 26/01/2004 emis de INSTITUTIA PREFECTULUI JUDETUL SIBIU (ORDIN);	
B1	A1
Intabulare, drept de PROPRIETATE, dobandit prin Lege, cota actuala 1/1 1) MUNICIPIUL MEDIAS DOMENIUL PRIVAT, CIF:4240677	

**C. Partea III. SARCINI .**

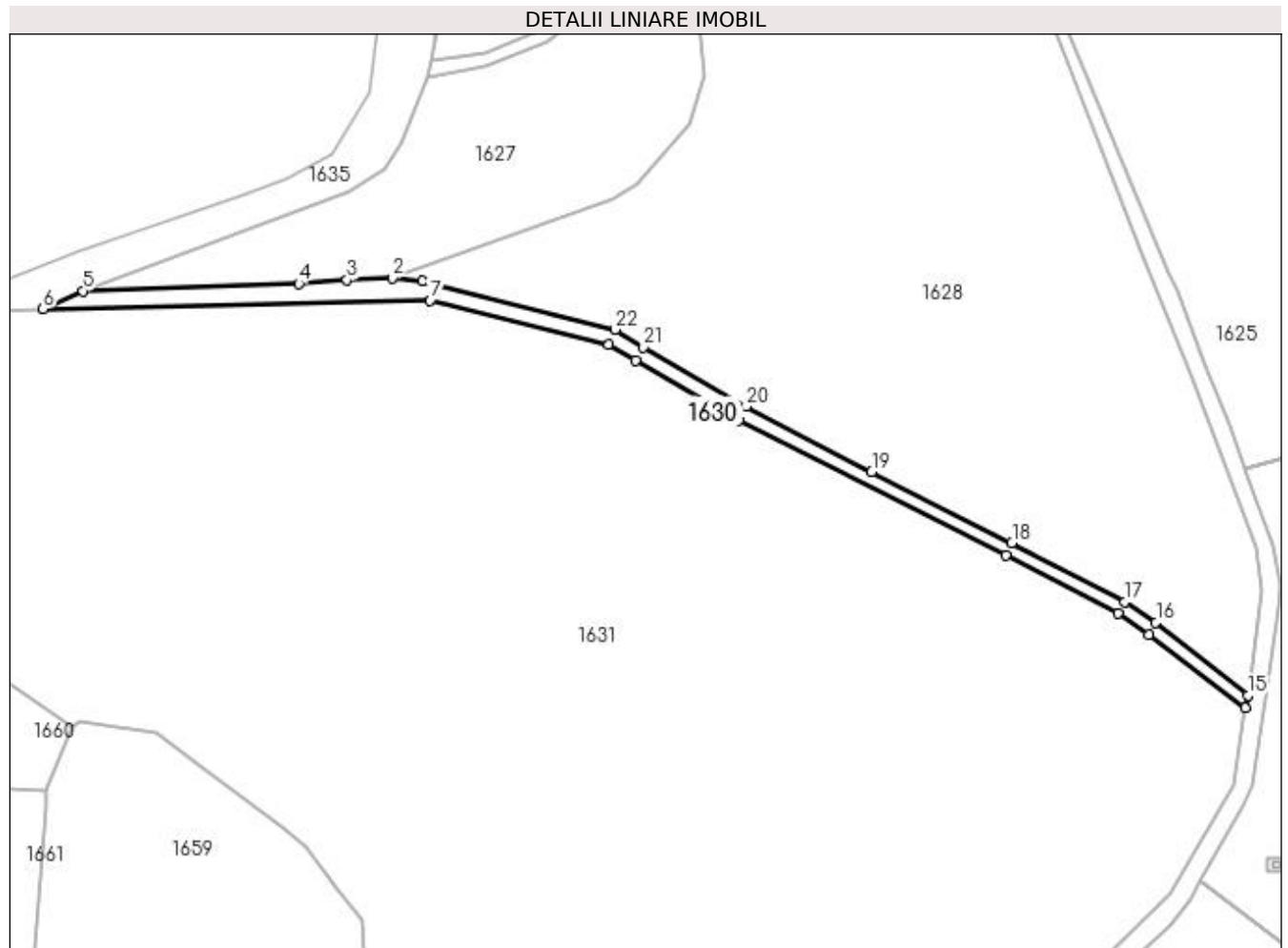
Inscrieri privind dezmembramintele dreptului de proprietate, drepturi reale de garanție și sarcini	Referințe
NU SUNT	

## Anexa Nr. 1 La Partea I

## Teren

Nr cadastral	Suprafața (mp)*	Observații / Referințe
	1.300	

\* Suprafața este determinată în planul de proiecție Stereo 70.



## Date referitoare la teren

Crt	Categorie folosință	Intra vilan	Suprafața (mp)	Tarla	Parcelă	Nr. topo	Observații / Referințe
1	drum	NU	1.300	65	3489	-	

## Lungime Segmente

1) Valorile lungimilor segmentelor sunt obținute din proiecție în plan.

Punct început	X / Y	Punct sfârșit	X / Y	Lungime segment (** (m)
1	447.574,981 512.329,214	2	447.567,467 512.329,862	7.542
3	447.556,181 512.329,457	4	447.544,031 512.328,521	12.185
5	447.489,999 512.326,708	6	447.479,994 512.322,162	10.99
7	447.576,983 512.324,28	8	447.621,806 512.313,245	46.162
9	447.628,448 512.309,172	10	447.654,324 512.294,277	29.857

Punct început	X / Y	Punct sfârșit	X / Y	Lungime segment (** (m)
2	447.567,467 512.329,862	3	447.556,181 512.329,457	11.293
4	447.544,031 512.328,521	5	447.489,999 512.326,708	54.062
6	447.479,994 512.322,162	7	447.576,983 512.324,28	97.012
8	447.621,806 512.313,245	9	447.628,448 512.309,172	7.791
10	447.654,324 512.294,277	11	447.721,198 512.260,516	74.913



Punct început	X / Y	Punct sfârșit	X / Y	Lungime segment (** (m)
11	447.721,198 512.260,516	12	447.749,503 512.246,067	31.78
13	447.757,128 512.240,599	14	447.781,36 512.222,298	30.366
15	447.781,934 512.225,438	16	447.758,882 512.243,671	29.39
17	447.751,045 512.248,766	18	447.722,774 512.263,649	31.95
19	447.687,671 512.281,377	20	447.656,248 512.297,785	35.448
21	447.630,491 512.312,611	22	447.623,378 512.316,974	8.344

Punct început	X / Y	Punct sfârșit	X / Y	Lungime segment (** (m)
12	447.749,503 512.246,067	13	447.757,128 512.240,599	9.383
14	447.781,36 512.222,298	15	447.781,934 512.225,438	3.192
16	447.758,882 512.243,671	17	447.751,045 512.248,766	9.348
18	447.722,774 512.263,649	19	447.687,671 512.281,377	39.325
20	447.656,248 512.297,785	21	447.630,491 512.312,611	29.719
22	447.623,378 512.316,974	1	447.574,981 512.329,214	49.921

\*\* Lungimile segmentelor sunt determinate în planul de proiecție Stereo 70 și sunt rotunjite la 1 milimetru.

\*\*\* Distanța dintre puncte este formată din segmente cumulate ce sunt mai mici decât valoarea 1 milimetru.



**DATE DESPRE IMOBILUL NR. 1631**

Oficiul de Cadastru și Publicitate Imobiliară SIBIU  
Biroul de Cadastru și Publicitate Imobiliară Medias

**A. Partea I. Descrierea imobilului**

TEREN Extravilan

Adresa: Jud. Sibiu

Nr. Crt	Nr cadastral Nr. topografic	Suprafața* (mp)	Observații / Referințe
A1		53.200	Sector cadastral:55 Teren neimprejmuit;

**B. Partea II. Proprietari și acte**

Inscrieri privitoare la dreptul de proprietate și alte drepturi reale	Referințe
/	
Act Administrativ nr. 54, din 26/01/2004 emis de INSTITUTIA PREFECTULUI JUDETUL SIBIU (ORDIN);	
B1	A1
Intabulare, drept de PROPRIETATE, dobandit prin Lege, cota actuala 1/1 1) MUNICIPIUL MEDIAS DOMENIUL PRIVAT, CIF:4240677	

**C. Partea III. SARCINI .**

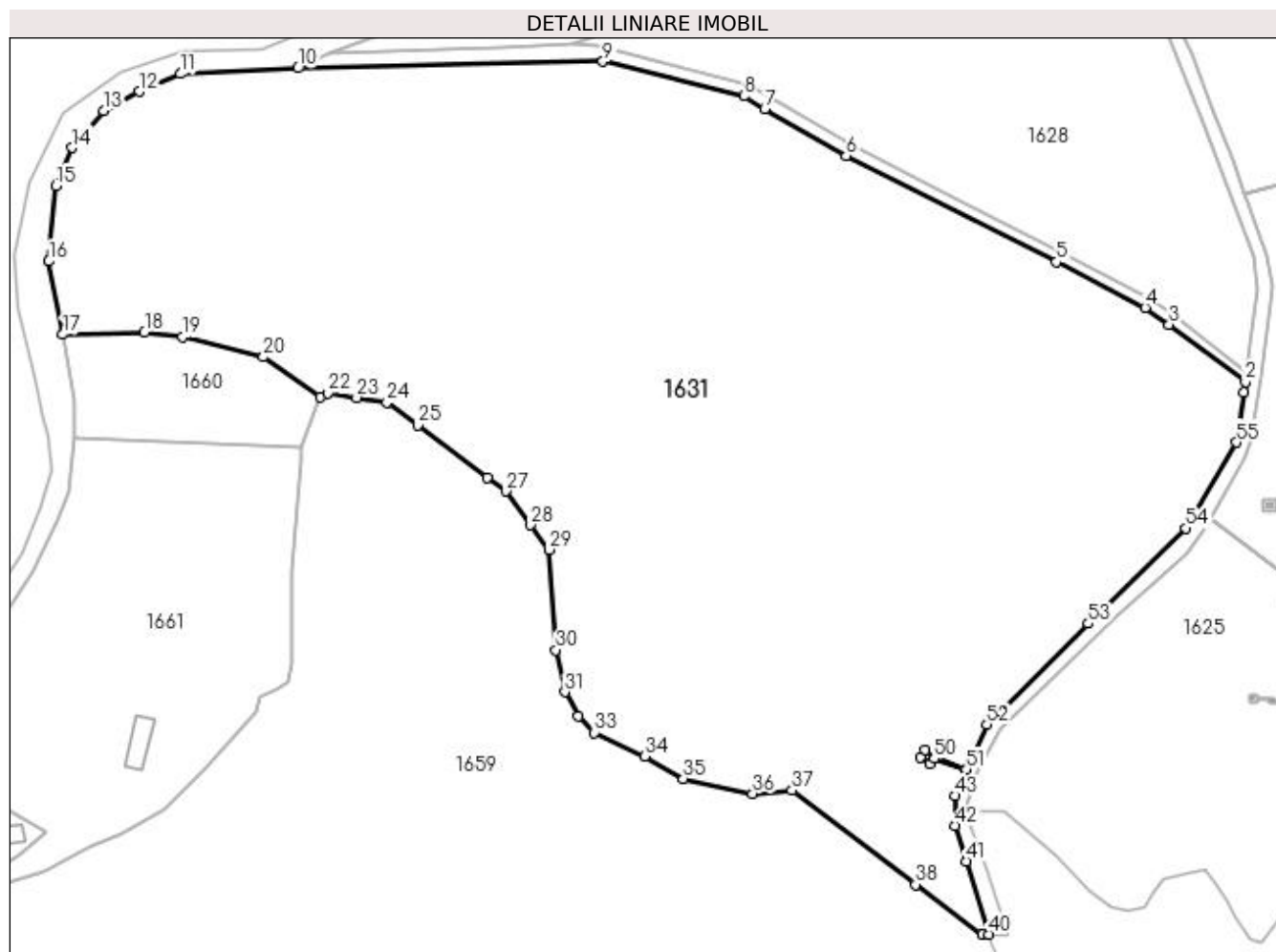
Inscrieri privind dezmembramintele dreptului de proprietate, drepturi reale de garanție și sarcini	Referințe
NU SUNT	

## Anexa Nr. 1 La Partea I

## Teren

Nr cadastral	Suprafața (mp)*	Observații / Referințe
	53.200	

\* Suprafața este determinată în planul de proiecție Stereo 70.



## Date referitoare la teren

Crt	Categorie folosință	Intra vilan	Suprafața (mp)	Tarla	Parcelă	Nr. topo	Observații / Referințe
1	pasune	NU	53.200	65	3492/1	-	

## Lungime Segmente

1) Valorile lungimilor segmentelor sunt obținute din proiecție în plan.

Punct început	X / Y	Punct sfârșit	X / Y	Lungime segment
1	447.780,785 512.219,158	2	447.781,36 512.222,298	3.192
4	447.749,503 512.246,067	5	447.721,198 512.260,516	31.78
7	447.628,448 512.309,172	8	447.621,806 512.313,245	7.791
10	447.479,994 512.322,162	11	447.442,6 512.320,372	37.437
13	447.418,1 512.308,672	14	447.408,111 512.296,869	15.463
16	447.400,738 512.260,728	17	447.405,157 512.237,486	23.658
2	447.781,36 512.222,298	3	447.757,128 512.240,599	30.366
5	447.721,198 512.260,516	6	447.654,324 512.294,277	74.913
8	447.621,806 512.313,245	9	447.576,983 512.324,28	46.162
11	447.442,6 512.320,372	12	447.429,523 512.314,689	14.258
14	447.408,111 512.296,869	15	447.403,037 512.284,652	13.228
17	447.405,157 512.237,486	18	447.431,131 512.238,159	25.983
3	447.757,128 512.240,599	4	447.749,503 512.246,067	9.383
6	447.654,324 512.294,277	7	447.628,448 512.309,172	29.857
9	447.576,983 512.324,28	10	447.479,994 512.322,162	97.012
12	447.429,523 512.314,689	13	447.418,1 512.308,672	12.911
15	447.403,037 512.284,652	16	447.400,738 512.260,728	24.034
18	447.431,131 512.238,159	19	447.443,164 512.236,675	12.124

Punct început	X / Y	Punct sfârșit	X / Y	Lungime segment	Punct început	X / Y	Punct sfârșit	X / Y	Lungime segment	Punct început	X / Y	Punct sfârșit	X / Y	Lungime segment
19	447.443,164 512.236,675	20	447.468,94 512.230,315	26.549	20	447.468,94 512.230,315	21	447.487,112 512.217,671	22.139	21	447.487,112 512.217,671	22	447.489,384 512.218,847	2.559
22	447.489,384 512.218,847	23	447.498,665 512.217,405	9.392	23	447.498,665 512.217,405	24	447.508,27 512.215,912	9.72	24	447.508,27 512.215,912	25	447.518,065 512.208,586	12.231
25	447.518,065 512.208,586	26	447.540,201 512.192,027	27.645	26	447.540,201 512.192,027	27	447.546,117 512.187,602	7.388	27	447.546,117 512.187,602	28	447.554,004 512.176,911	13.285
28	447.554,004 512.176,911	29	447.559,776 512.169,086	9.724	29	447.559,776 512.169,086	30	447.562,004 512.137,145	32.019	30	447.562,004 512.137,145	31	447.564,889 512.123,799	13.654
31	447.564,889 512.123,799	32	447.569,091 512.116,104	8.767	32	447.569,091 512.116,104	33	447.574,304 512.110,897	7.369	33	447.574,304 512.110,897	34	447.590,382 512.103,33	17.77
34	447.590,382 512.103,33	35	447.602,583 512.096,23	14.116	35	447.602,583 512.096,23	36	447.624,658 512.091,483	22.58	36	447.624,658 512.091,483	37	447.637,132 512.092,577	12.522
37	447.637,132 512.092,577	38	447.676,463 512.062,554	49.481	38	447.676,463 512.062,554	39	447.697,788 512.046,731	26.553	39	447.697,788 512.046,731	40	447.699,86 512.046,731	2.073
40	447.699,86 512.046,731	41	447.692,66 512.069,97	24.329	41	447.692,66 512.069,97	42	447.689,152 512.081,291	11.852	42	447.689,152 512.081,291	43	447.689,152 512.090,763	9.472
43	447.689,152 512.090,763	44	447.692,588 512.099,184	9.095	44	447.692,588 512.099,184	45	447.682,318 512.102,598	10.822	45	447.682,318 512.102,598	46	447.681,079 512.100,788	2.194
46	447.681,079 512.100,788	47	447.677,949 512.103,13	3.909	47	447.677,949 512.103,13	48	447.679,363 512.105,432	2.701	48	447.679,363 512.105,432	49	447.682,635 512.103,061	4.041
49	447.682,635 512.103,061	50	447.682,324 512.102,607	0.551	50	447.682,324 512.102,607	51	447.692,591 512.099,194	10.819	51	447.692,591 512.099,194	52	447.699,141 512.113,405	15.648
52	447.699,141 512.113,405	53	447.731,405 512.145,621	45.594	53	447.731,405 512.145,621	54	447.762,493 512.175,885	43.387	54	447.762,493 512.175,885	55	447.778,598 512.203,131	31.65
55	447.778,598 512.203,131	1	447.780,785 512.219,158	16.176										

\*\* Lungimile segmentelor sunt determinate în planul de proiecție Stereo 70 și sunt rotunjite la 1 milimetru.

\*\*\* Distanța dintre puncte este formată din segmente cumulate ce sunt mai mici decât valoarea 1 milimetru.



**DATE DESPRE IMOBILUL NR. 1632**

Oficiul de Cadastru și Publicitate Imobiliară SIBIU  
Biroul de Cadastru și Publicitate Imobiliară Medias

**A. Partea I. Descrierea imobilului**

TEREN Extravilan

Adresa: Jud. Sibiu

Nr. Crt	Nr cadastral Nr. topografic	Suprafața* (mp)	Observații / Referințe
A1		4.400	Sector cadastral:55 Teren neimprejmuit;

**B. Partea II. Proprietari și acte**

Inscrieri privitoare la dreptul de proprietate și alte drepturi reale	Referințe
/	
Act Administrativ nr. 54, din 26/01/2004 emis de INSTITUTIA PREFECTULUI JUDETUL SIBIU (ORDIN);	
B1	A1
Intabulare, drept de PROPRIETATE, dobandit prin Lege, cota actuala 1/1 1) MUNICIPIUL MEDIAS DOMENIUL PRIVAT, CIF:4240677	

**C. Partea III. SARCINI .**

Inscrieri privind dezmembramintele dreptului de proprietate, drepturi reale de garanție și sarcini	Referințe
NU SUNT	

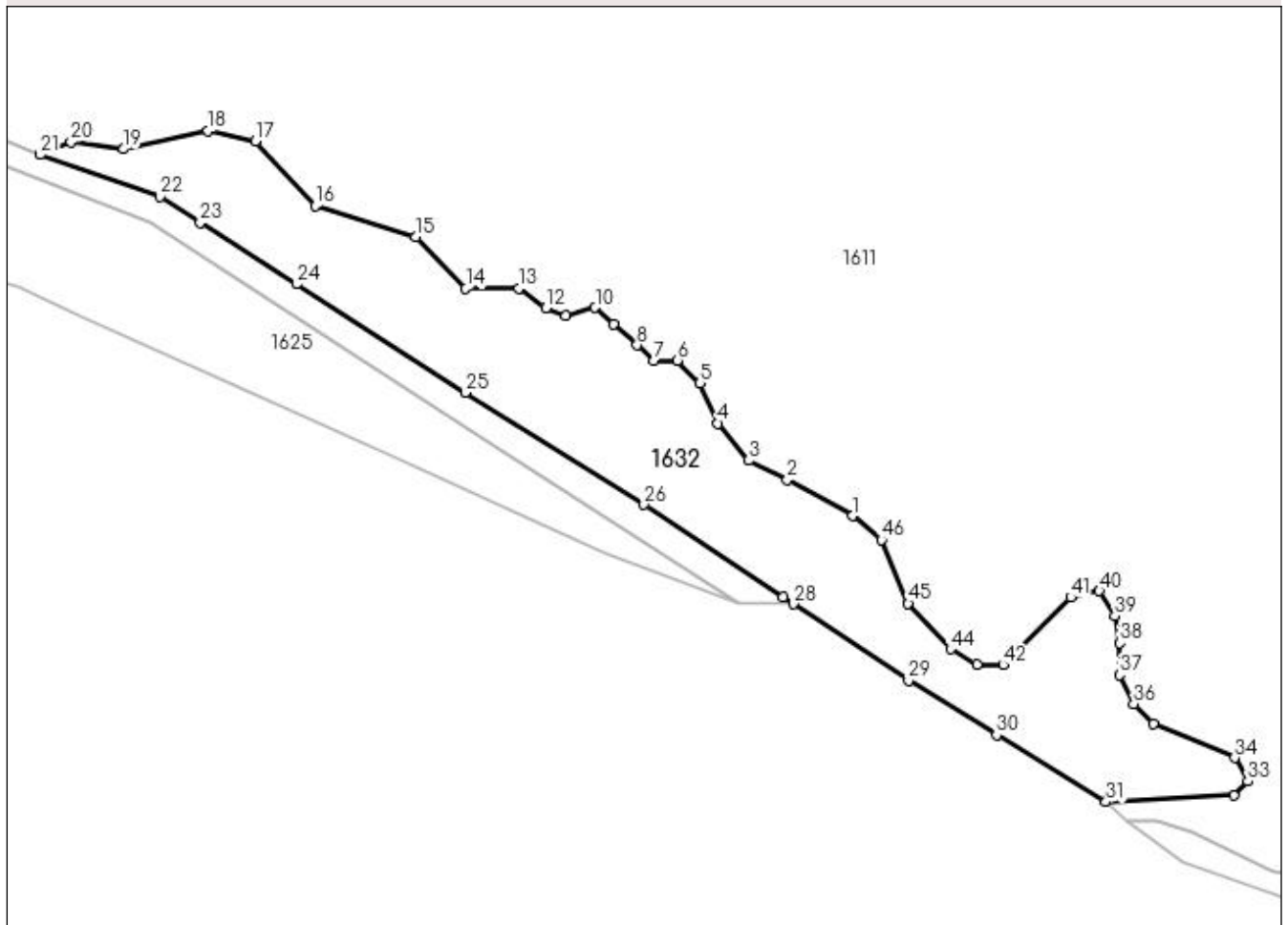
## Anexa Nr. 1 La Partea I

## Teren

Nr cadastral	Suprafața (mp)*	Observații / Referințe
	4.400	

\* Suprafața este determinată în planul de proiecție Stereo 70.

## DETALII LINIARE IMOBIL



## Date referitoare la teren

Crt	Categorie folosință	Intra vilan	Suprafața (mp)	Tarla	Parcelă	Nr. topo	Observații / Referințe
1	pasune	NU	4.400	65	3474	-	tufaris

## Lungime Segmente

1) Valorile lungimilor segmentelor sunt obținute din proiecție în plan.

Punct început	X / Y	Punct sfârșit	X / Y	Lungime segment	Punct început	X / Y	Punct sfârșit	X / Y	Lungime segment	Punct început	X / Y	Punct sfârșit	X / Y	Lungime segment
1	448.172,502 512.660,966	2	448.160,324 512.667,725	13.927	2	448.160,324 512.667,725	3	448.153,116 512.671,286	8.04	3	448.153,116 512.671,286	4	448.147,407 512.678,161	8.936
4	448.147,407 512.678,161	5	448.144,092 512.685,7	8.236	5	448.144,092 512.685,7	6	448.139,863 512.689,927	5.979	6	448.139,863 512.689,927	7	448.135,519 512.689,927	4.344
7	448.135,519 512.689,927	8	448.132,318 512.692,783	4.29	8	448.132,318 512.692,783	9	448.127,942 512.696,689	5.866	9	448.127,942 512.696,689	10	448.124,495 512.699,764	4.619
10	448.124,495 512.699,764	11	448.119,059 512.698,266	5.639	11	448.119,059 512.698,266	12	448.115,287 512.699,637	4.013	12	448.115,287 512.699,637	13	448.110,258 512.703,293	6.218
13	448.110,258 512.703,293	14	448.100,407 512.703,293	9.85	14	448.100,407 512.703,293	15	448.091,056 512.712,969	13.457	15	448.091,056 512.712,969	16	448.072,331 512.718,675	19.576
16	448.072,331 512.718,675	17	448.061,177 512.730,779	16.459	17	448.061,177 512.730,779	18	448.052,368 512.732,737	9.024	18	448.052,368 512.732,737	19	448.036,666 512.729,281	16.078



Punct început	X / Y	Punct sfârșit	X / Y	Lungime segment	Punct început	X / Y	Punct sfârșit	X / Y	Lungime segment	Punct început	X / Y	Punct sfârșit	X / Y	Lungime segment
19	448.036,666 512.729,281	20	448.026,786 512.730,585	9.966	20	448.026,786 512.730,585	21	448.021,083 512.728,207	6.179	21	448.021,083 512.728,207	22	448.043,436 512.720,411	23.674
22	448.043,436 512.720,411	23	448.050,887 512.715,624	8.856	23	448.050,887 512.715,624	24	448.068,826 512.704,099	21.321	24	448.068,826 512.704,099	25	448.100,26 512.683,904	37.363
25	448.100,26 512.683,904	26	448.133,609 512.663,039	39.338	26	448.133,609 512.663,039	27	448.159,497 512.645,818	31.092	27	448.159,497 512.645,818	28	448.161,405 512.644,549	2.291
28	448.161,405 512.644,549	29	448.182,907 512.630,245	25.826	29	448.182,907 512.630,245	30	448.199,334 512.620,169	19.271	30	448.199,334 512.620,169	31	448.219,736 512.607,656	23.933
31	448.219,736 512.607,656	32	448.243,506 512.608,883	23.802	32	448.243,506 512.608,883	33	448.246,152 512.611,527	3.74	33	448.246,152 512.611,527	34	448.243,679 512.615,89	5.015
34	448.243,679 512.615,89	35	448.228,605 512.622,26	16.365	35	448.228,605 512.622,26	36	448.224,876 512.625,93	5.232	36	448.224,876 512.625,93	37	448.222,231 512.631,358	6.039
37	448.222,231 512.631,358	38	448.222,29 512.637,281	5.923	38	448.222,29 512.637,281	39	448.221,36 512.642,326	5.13	39	448.221,36 512.642,326	40	448.218,472 512.647,004	5.498
40	448.218,472 512.647,004	41	448.213,192 512.645,776	5.42	41	448.213,192 512.645,776	42	448.200,535 512.633,194	17.847	42	448.200,535 512.633,194	43	448.195,654 512.633,327	4.883
43	448.195,654 512.633,327	44	448.190,74 512.636,18	5.682	44	448.190,74 512.636,18	45	448.182,853 512.644,63	11.559	45	448.182,853 512.644,63	46	448.177,881 512.656,485	12.855
46	448.177,881 512.656,485	1	448.172,502 512.660,966	7.001										

\*\* Lungimile segmentelor sunt determinate în planul de proiecție Stereo 70 și sunt rotunjite la 1 milimetru.

\*\*\* Distanța dintre puncte este formată din segmente cumulate ce sunt mai mici decât valoarea 1 milimetru.



**DATE DESPRE IMOBILUL NR. 1633**

Oficiul de Cadastru și Publicitate Imobiliară SIBIU  
Biroul de Cadastru și Publicitate Imobiliară Medias

**A. Partea I. Descrierea imobilului**

TEREN Extravilan

Adresa: Jud. Sibiu

Nr. Crt	Nr cadastral Nr. topografic	Suprafața* (mp)	Observații / Referințe
A1		100	Sector cadastral:55 Teren neimprejmuit;

**B. Partea II. Proprietari și acte**

Inscrieri privitoare la dreptul de proprietate și alte drepturi reale		Referințe
/		
Act Administrativ nr. 54, din 26/01/2004 emis de INSTITUTIA PREFECTULUI JUDETUL SIBIU (ORDIN);		
B1	Intabulare, drept de PROPRIETATE, dobandit prin Lege, cota actuala 1/1 1) MUNICIPIUL MEDIAS DOMENIUL PRIVAT, CIF:4240677	A1

**C. Partea III. SARCINI .**

Inscrieri privind dezmembramintele dreptului de proprietate, drepturi reale de garanție și sarcini	Referințe
NU SUNT	

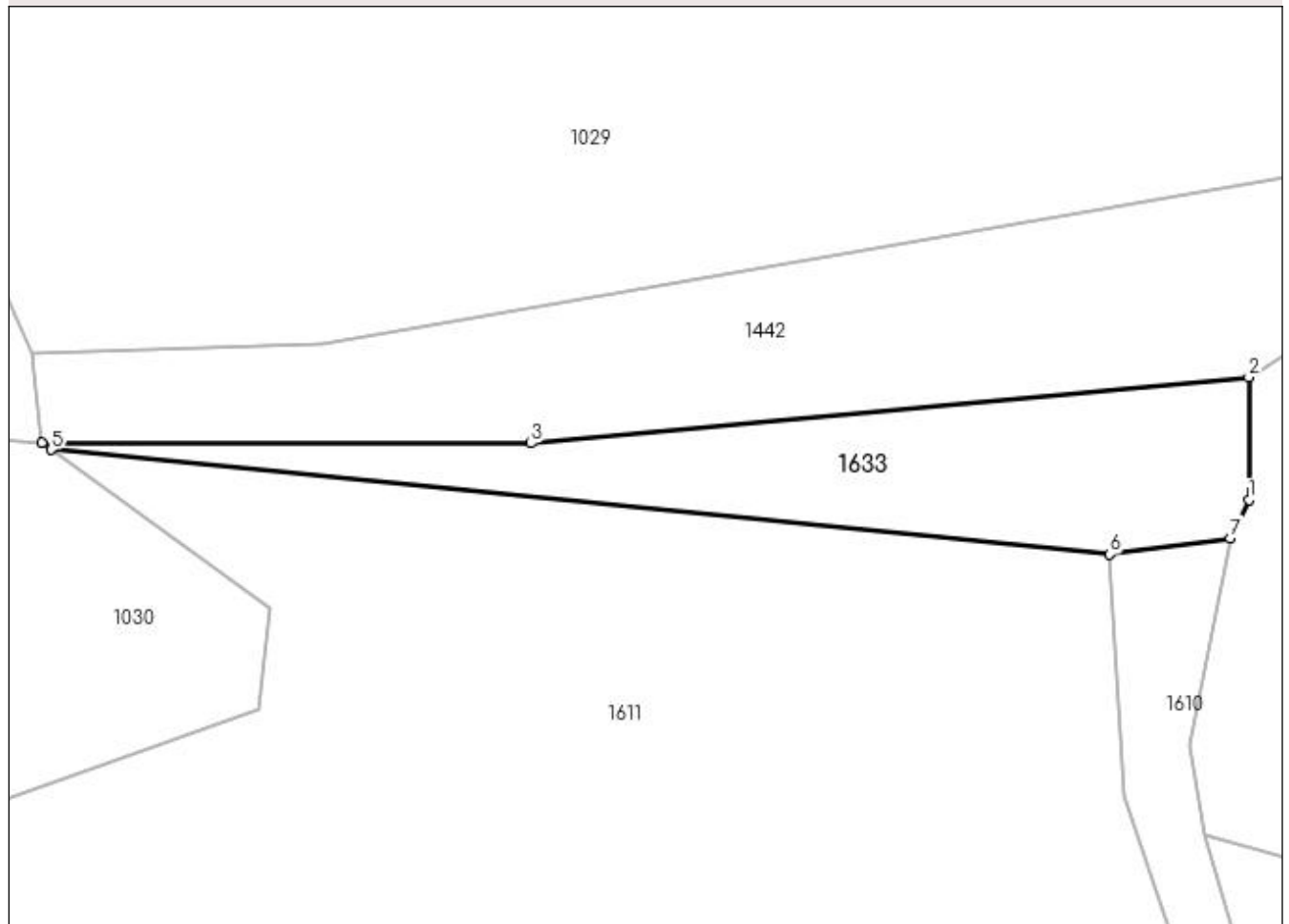
## Anexa Nr. 1 La Partea I

## Teren

Nr cadastral	Suprafața (mp)*	Observații / Referințe
	100	

\* Suprafața este determinată în planul de proiecție Stereo 70.

## DETALII LINIARE IMOBIL



## Date referitoare la teren

Crt	Categorie folosință	Intravilan	Suprafața (mp)	Tarla	Parcelă	Nr. topo	Observații / Referințe
1	drum	NU	100	65	3471	-	

## Lungime Segmente

1) Valorile lungimilor segmentelor sunt obținute din proiecție în plan.

Punct început	X / Y	Punct sfârșit	X / Y	Lungime segment (** (m)
1	448.387,196 512.902,058	2	448.387,196 512.905,928	3.87
2	448.387,196 512.905,928	3	448.364,478 512.903,845	22.813
3	448.364,478 512.903,845	4	448.349,006 512.903,845	15.472
4	448.349,006 512.903,845	5	448.349,292 512.903,638	0.354
5	448.349,292 512.903,638	6	448.382,793 512.900,334	33.663

Punct început	X / Y	Punct sfârșit	X / Y	Lungime segment (** (m)
6	448.382,793 512.900,334	7	448.386,601 512.900,84	3.841
7	448.386,601 512.900,84	1	448.387,196 512.902,058	1.355

\*\* Lungimile segmentelor sunt determinate în planul de proiecție Stereo 70 și sunt rotunjite la 1 milimetru.

\*\*\* Distanța dintre puncte este formată din segmente cumulate ce sunt mai mici decât valoarea 1 milimetru.



**DATE DESPRE IMOBILUL NR. 1634**

Oficiul de Cadastru și Publicitate Imobiliară SIBIU  
Biroul de Cadastru și Publicitate Imobiliară Medias

**A. Partea I. Descrierea imobilului**

TEREN Extravilan

Nr. CF vechi:16993N  
Nr. cadastral vechi:2724

Adresa: Jud. Sibiu

Nr. Crt	Nr cadastral Nr. topografic	Suprafața* (mp)	Observații / Referințe
A1	109316	15	Sector cadastral:55 Teren neimprejmuit;

**Construcții**

Crt	Nr cadastral Nr. topografic	Adresa	Observații / Referințe
A1.1	109316-C1	Jud. Sibiu	Nr. niveluri:1; S. construita la sol:1 mp; S. construita desfasurata:1 mp; sonda 17

**B. Partea II. Proprietari și acte**

Inscrieri privitoare la dreptul de proprietate și alte drepturi reale		Referințe
<b>458 / 15/01/2008</b>		
Act Administrativ nr. seria M03 nr. 10670, din 01/01/2008 emis de MINISTERUL ECONOMIEI SI COMERTULUI;		
B1	Intabulare, drept de PROPRIETATE, dobandit prin Lege, cota actuala 1/1 1) SNGN ROMGAZ SA, CIF:999999999999	A1
B2	Intabulare, drept de PROPRIETATE, dobandit prin Construire, cota actuala 1/1 1) SNGN ROMGAZ SA, CIF:999999999999	A1.1

**C. Partea III. SARCINI .**

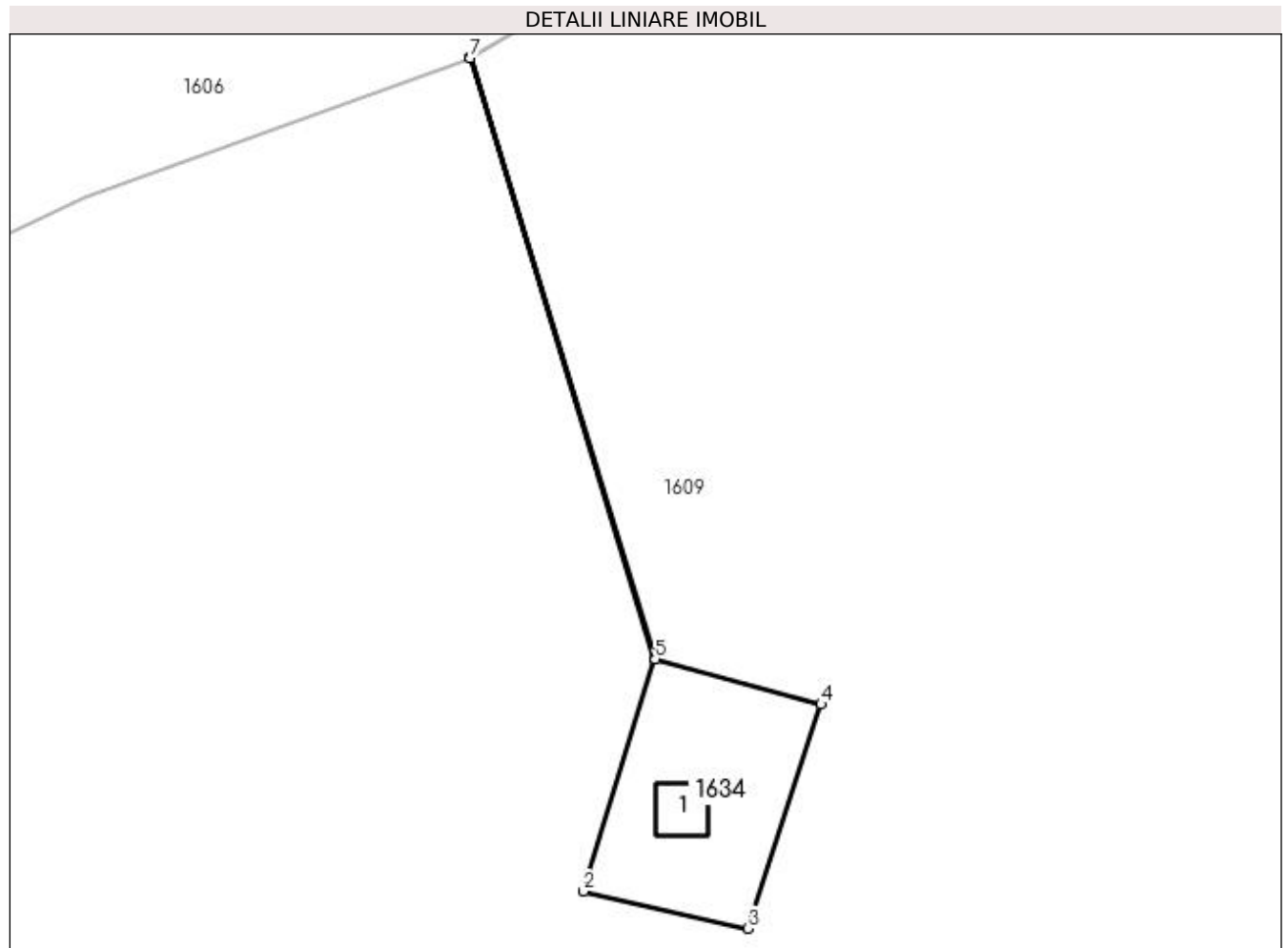
Inscrieri privind dezmembramintele dreptului de proprietate, drepturi reale de garanție și sarcini	Referințe
NU SUNT	

## Anexa Nr. 1 La Partea I

## Teren

Nr cadastral	Suprafaţa (mp)*	Observaţii / Referinţe
109316	15	

\* Suprafaţa este determinată în planul de proiecţie Stereo 70.



## Date referitoare la teren

Crt	Categorie folosinţă	Intra vilan	Suprafaţa (mp)	Tarla	Parcelă	Nr. topo	Observaţii / Referinţe
1	curti constructii	NU	15	65	3483/2	-	

## Date referitoare la construcţii

Crt	Număr	Destinaţie construcţie	Supraf. (mp)	Situaţie juridică	Observaţii / Referinţe
A1.1	109316-C1	construcţii industriale si edilitare	1	Cu acte	Nr. niveluri:1; S. construita la sol:1 mp; S. construita desfasurata:1 mp; sonda 17

## Lungime Segmente

1) Valorile lungimilor segmentelor sunt obţinute din proiecţie în plan.

Punct început	X / Y	Punct sfârşit	X / Y	Lungime segment (** (m)
1	447.841,584 512.897,133	2	447.840,215 512.892,677	4.661
2	447.840,215 512.892,677	3	447.843,371 512.891,965	3.236
3	447.843,371 512.891,965	4	447.844,775 512.896,263	4.521



Punct început	X / Y	Punct sfârşit	X / Y	Lungime segment (** (m)
4	447.844,775 512.896,263	5	447.841,593 512.897,13	3.298
5	447.841,593 512.897,13	6	447.838,047 512.908,66	12.063
6	447.838,047 512.908,66	7	447.838,038 512.908,655	0.01
7	447.838,038 512.908,655	1	447.841,584 512.897,133	12.055

\*\* Lungimile segmentelor sunt determinate în planul de proiecție Stereo 70 și sunt rotunjite la 1 milimetru.

\*\*\* Distanța dintre puncte este formată din segmente cumulate ce sunt mai mici decât valoarea 1 milimetru.



**DATE DESPRE IMOBILUL NR. 1635**

Oficiul de Cadastru și Publicitate Imobiliară SIBIU  
Biroul de Cadastru și Publicitate Imobiliară Medias

**A. Partea I. Descrierea imobilului**

TEREN Necunoscut

Adresa: Loc. Ighisu Nou, Jud. Sibiu

Nr. Crt	Nr cadastral Nr. topografic	Suprafața* (mp)	Observații / Referințe
A1		7.944	Sector cadastral:55 Teren neimprejmuit;

**B. Partea II. Proprietari și acte**

Inscrieri privitoare la dreptul de proprietate și alte drepturi reale		Referințe
/		
Act Normativ nr. 7, din 13/03/1996 emis de PARLAMENTUL ROMANIEI (lege);		
B1	Inscrierea provizorie, drept de PROPRIETATE, dobandit prin Lege, cota actuala 1/1 1) <b>MUNICIPIUL MEDIAȘ</b> , CIF:4240677, proprietar neidentificat	A1

**C. Partea III. SARCINI .**

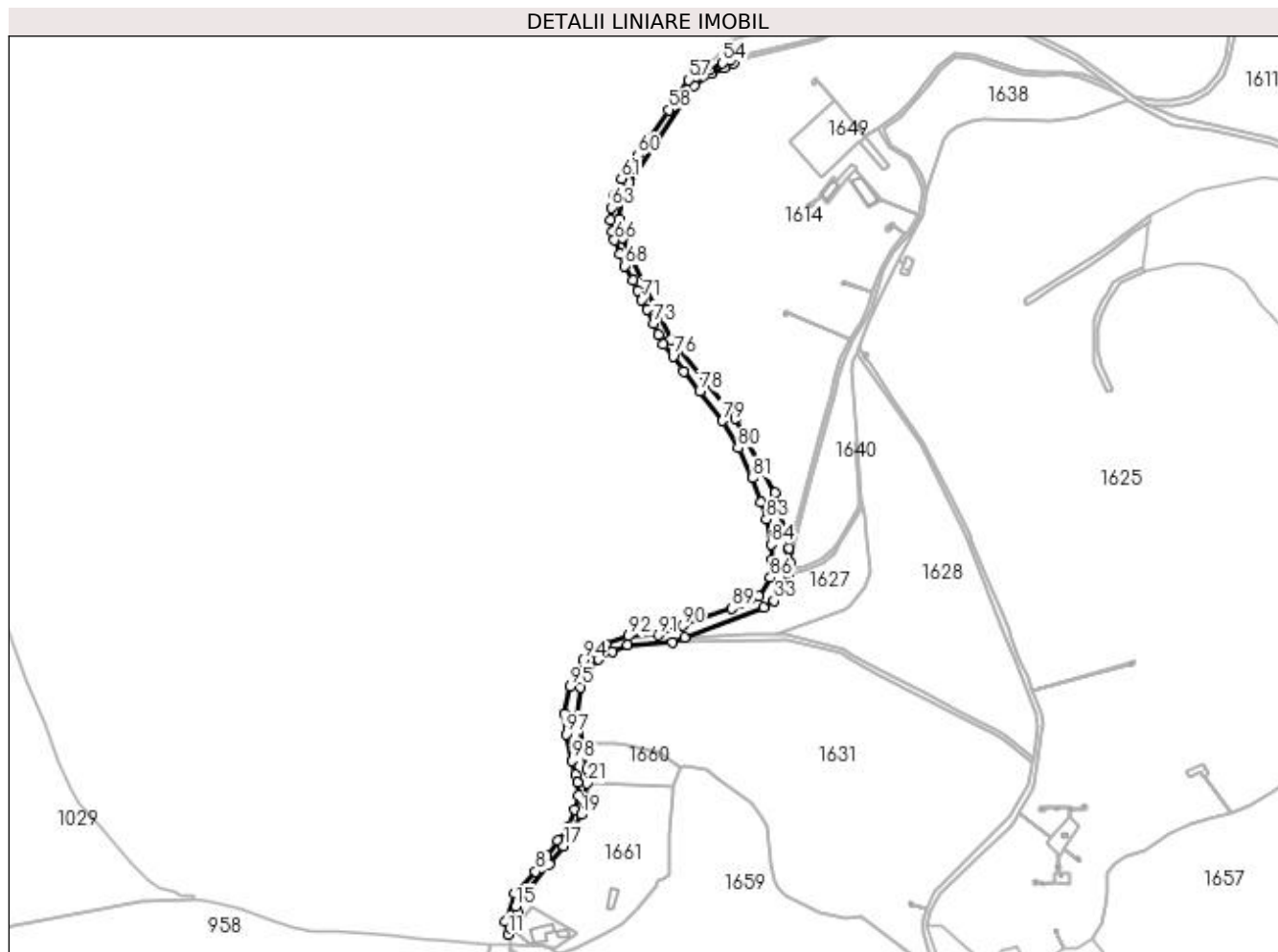
Inscrieri privind dezmembramintele dreptului de proprietate, drepturi reale de garanție și sarcini	Referințe
NU SUNT	

## Anexa Nr. 1 La Partea I

## Teren

Nr cadastral	Suprafața (mp)*	Observații / Referințe
	7.944	

\* Suprafața este determinată în planul de proiecție Stereo 70.



## Date referitoare la teren

Crt	Categorie folosință	Intra vilan	Suprafața (mp)	Tarla	Parcelă	Nr. topo	Observații / Referințe
1	drum	DA	81	65	3490/1	-	
2	drum	NU	7.863	65	3490/1	-	

## Lungime Segmente

1) Valorile lungimilor segmentelor sunt obținute din proiecție în plan.

Punct început	X / Y	Punct sfârșit	X / Y	Lungime segment
1	447.398,906 512.211,78	2	447.400,406 512.205,45	6.505
4	447.398,119 512.182,239	5	447.392,159 512.167,33	16.056
7	447.375,019 512.143,543	8	447.365,68 512.130,582	15.975
10	447.340,517 512.088,948	11	447.342,731 512.078,071	11.1
13	447.344,949 512.083,014	14	447.350,5 512.096,406	14.497
2	447.400,406 512.205,45	3	447.401,778 512.194,455	11.083
5	447.392,159 512.167,33	6	447.384,358 512.156,503	13.344
8	447.365,68 512.130,582	9	447.347,988 512.112,464	25.323
11	447.342,731 512.078,071	12	447.344,943 512.083,001	5.403
14	447.350,5 512.096,406	15	447.348,921 512.101,392	5.233
3	447.401,778 512.194,455	4	447.398,119 512.182,239	12.753
6	447.384,358 512.156,503	7	447.375,019 512.143,543	15.975
9	447.347,988 512.112,464	10	447.340,517 512.088,948	24.674
12	447.344,943 512.083,001	13	447.344,949 512.083,014	0.014
15	447.348,921 512.101,392	16	447.377,389 512.136,555	45.243

Punct început	X / Y	Punct sfârșit	X / Y	Lungime segment	Punct început	X / Y	Punct sfârșit	X / Y	Lungime segment	Punct început	X / Y	Punct sfârșit	X / Y	Lungime segment
16	447.377,389 512.136,555	17	447.389,012 512.152,102	19.411	17	447.389,012 512.152,102	18	447.395,417 512.161,966	11.76	18	447.395,417 512.161,966	19	447.403,604 512.178,237	18.215
19	447.403,604 512.178,237	20	447.406,721 512.187,501	9.775	20	447.406,721 512.187,501	21	447.408,576 512.204,464	17.064	21	447.408,576 512.204,464	22	447.408,908 512.216,436	11.976
22	447.408,908 512.216,436	23	447.405,157 512.237,486	21.382	23	447.405,157 512.237,486	24	447.400,738 512.260,728	23.658	24	447.400,738 512.260,728	25	447.403,037 512.284,652	24.034
25	447.403,037 512.284,652	26	447.408,111 512.296,869	13.228	26	447.408,111 512.296,869	27	447.418,1 512.308,672	15.463	27	447.418,1 512.308,672	28	447.429,523 512.314,689	12.911
28	447.429,523 512.314,689	29	447.442,6 512.320,372	14.258	29	447.442,6 512.320,372	30	447.479,994 512.322,162	37.437	30	447.479,994 512.322,162	31	447.489,999 512.326,708	10.99
31	447.489,999 512.326,708	32	447.556,703 512.351,718	71.238	32	447.556,703 512.351,718	33	447.565,389 512.356,98	10.155	33	447.565,389 512.356,98	34	447.569,824 512.363,809	8.142
34	447.569,824 512.363,809	35	447.576,537 512.379,931	17.464	35	447.576,537 512.379,931	36	447.577,466 512.384,333	4.498	36	447.577,466 512.384,333	37	447.578,086 512.389,35	5.056
37	447.578,086 512.389,35	38	447.577,567 512.399,285	9.948	38	447.577,567 512.399,285	39	447.577,455 512.401,427	2.145	39	447.577,455 512.401,427	40	447.568,871 512.436,915	36.512
40	447.568,871 512.436,915	41	447.566,226 512.447,847	11.248	41	447.566,226 512.447,847	42	447.533,02 512.509,95	70.423	42	447.533,02 512.509,95	43	447.478,583 512.575,422	85.147
43	447.478,583 512.575,422	44	447.457,398 512.620,02	49.375	44	447.457,398 512.620,02	45	447.438,186 512.660,903	45.172	45	447.438,186 512.660,903	46	447.435,487 512.676,245	15.577
46	447.435,487 512.676,245	47	447.438,406 512.694,147	18.138	47	447.438,406 512.694,147	48	447.443,587 512.707,19	14.034	48	447.443,587 512.707,19	49	447.498,356 512.788,545	98.073
49	447.498,356 512.788,545	50	447.513,519 512.798,095	17.92	50	447.513,519 512.798,095	51	447.523,206 512.803,415	11.052	51	447.523,206 512.803,415	52	447.530,921 512.806,805	8.427
52	447.530,921 512.806,805	53	447.529,016 512.809,927	3.658	53	447.529,016 512.809,927	54	447.522,102 512.807,059	7.486	54	447.522,102 512.807,059	55	447.511,872 512.801,392	11.694
55	447.511,872 512.801,392	56	447.509,099 512.804,638	4.27	56	447.509,099 512.804,638	57	447.493,745 512.792,968	19.286	57	447.493,745 512.792,968	58	447.476,717 512.768,059	30.173
58	447.476,717 512.768,059	59	447.459,689 512.743,149	30.173	59	447.459,689 512.743,149	60	447.450,939 512.730,348	15.506	60	447.450,939 512.730,348	61	447.437,369 512.710,497	24.046
61	447.437,369 512.710,497	62	447.431,728 512.696,296	15.281	62	447.431,728 512.696,296	63	447.429,201 512.686,174	10.433	63	447.429,201 512.686,174	64	447.428,454 512.676,052	10.15
64	447.428,454 512.676,052	65	447.429,749 512.666,03	10.105	65	447.429,749 512.666,03	66	447.431,397 512.658,992	7.229	66	447.431,397 512.658,992	67	447.436,291 512.647,304	12.671
67	447.436,291 512.647,304	68	447.440,401 512.637,487	10.642	68	447.440,401 512.637,487	69	447.446,754 512.625,297	13.747	69	447.446,754 512.625,297	70	447.451,082 512.616,993	9.364
70	447.451,082 512.616,993	71	447.454,518 512.609,165	8.549	71	447.454,518 512.609,165	72	447.458,899 512.600,638	9.586	72	447.458,899 512.600,638	73	447.464,038 512.588,831	12.878
73	447.464,038 512.588,831	74	447.468,427 512.579,764	10.073	74	447.468,427 512.579,764	75	447.472,41 512.571,537	9.141	75	447.472,41 512.571,537	76	447.480,575 512.561,64	12.831
76	447.480,575 512.561,64	77	447.489,451 512.549,124	15.344	77	447.489,451 512.549,124	78	447.502,974 512.532,393	21.512	78	447.502,974 512.532,393	79	447.521,88 512.507,808	31.014
79	447.521,88 512.507,808	80	447.534,926 512.484,913	26.352	80	447.534,926 512.484,913	81	447.547,384 512.459,752	28.076	81	447.547,384 512.459,752	82	447.553,985 512.439,713	21.099
82	447.553,985 512.439,713	83	447.558,736 512.425,291	15.184	83	447.558,736 512.425,291	84	447.562,779 512.404,455	21.225	84	447.562,779 512.404,455	85	447.563,572 512.392,02	12.461
85	447.563,572 512.392,02	86	447.561,971 512.376,521	15.582	86	447.561,971 512.376,521	87	447.552,356 512.360,744	18.475	87	447.552,356 512.360,744	88	447.541,335 512.354,792	12.526
88	447.541,335 512.354,792	89	447.529,769 512.350,752	12.251	89	447.529,769 512.350,752	90	447.488,75 512.336,423	43.45	90	447.488,75 512.336,423	91	447.468,471 512.328,406	21.806
91	447.468,471 512.328,406	92	447.443,389 512.327,605	25.094	92	447.443,389 512.327,605	93	447.423,911 512.321,191	20.507	93	447.423,911 512.321,191	94	447.405,085 512.307,709	23.156
94	447.405,085 512.307,709	95	447.394,276 512.285,726	24.496	95	447.394,276 512.285,726	96	447.389,457 512.262,528	23.694	96	447.389,457 512.262,528	97	447.390,901 512.245,565	17.024
97	447.390,901 512.245,565	98	447.396,137 512.223,469	22.708	98	447.396,137 512.223,469	1	447.398,906 512.211,78	12.012					

\*\* Lungimile segmentelor sunt determinate în planul de proiecție Stereo 70 și sunt rotunjite la 1 milimetru.

\*\*\* Distanța dintre puncte este formată din segmente cumulate ce sunt mai mici decât valoarea 1 milimetru.



**DATE DESPRE IMOBILUL NR. 1636**

Oficiul de Cadastru și Publicitate Imobiliară SIBIU  
Biroul de Cadastru și Publicitate Imobiliară Medias

**A. Partea I. Descrierea imobilului**

TEREN Extravilan

Adresa: Jud. Sibiu

Nr. Crt	Nr cadastral Nr. topografic	Suprafața* (mp)	Observații / Referințe
A1		1.225	Sector cadastral:55 Teren neimprejmuit;

**B. Partea II. Proprietari și acte**

Inscrieri privitoare la dreptul de proprietate și alte drepturi reale	Referințe
/	
Act Administrativ nr. 54, din 26/01/2004 emis de INSTITUTIA PREFECTULUI JUDETUL SIBIU (ORDIN);	
B1	A1
Intabulare, drept de PROPRIETATE, dobandit prin Lege, cota actuala 1/1 1) MUNICIPIUL MEDIAS DOMENIUL PRIVAT, CIF:4240677	

**C. Partea III. SARCINI .**

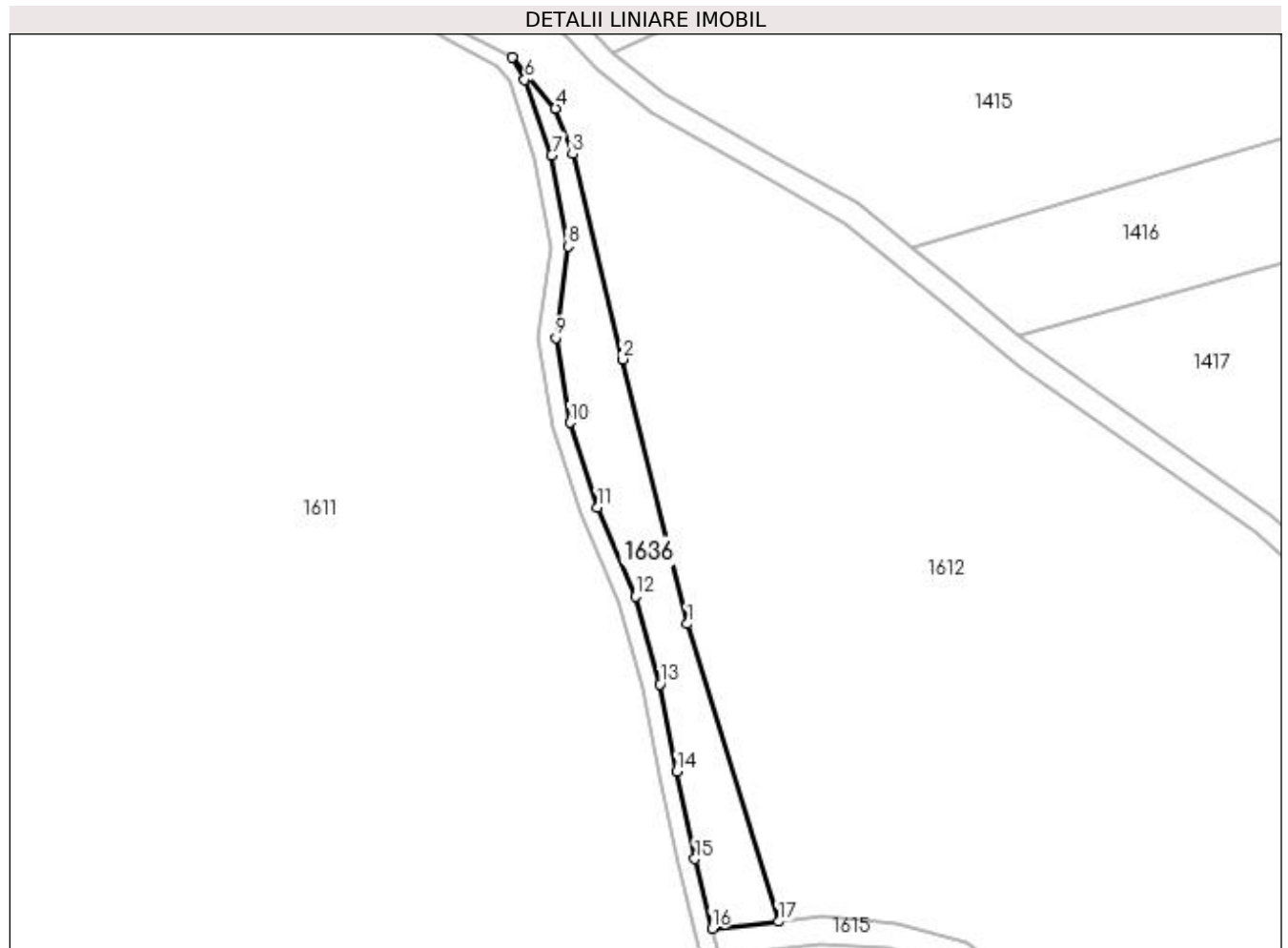
Inscrieri privind dezmembramintele dreptului de proprietate, drepturi reale de garanție și sarcini	Referințe
NU SUNT	

## Anexa Nr. 1 La Partea I

## Teren

Nr cadastral	Suprafaţa (mp)*	Observaţii / Referinţe
	1.225	

\* Suprafaţa este determinată în planul de proiecţie Stereo 70.



## Date referitoare la teren

Crt	Categorie folosinţă	Intra vilan	Suprafaţa (mp)	Tarla	Parcelă	Nr. topo	Observaţii / Referinţe
1	pasune	NU	1.225	65	3472/4	-	diferenta de suprafata la id 1636 si 1611

## Lungime Segmente

1) Valorile lungimilor segmentelor sunt obţinute din proiecţie în plan.

Punct început	X / Y	Punct sfârşit	X / Y	Lungime segment (** (m)
1	448.441,354 512.772,544	2	448.430,241 512.818,021	46.815
2	448.430,241 512.818,021	3	448.421,627 512.853,273	36.289
3	448.421,627 512.853,273	4	448.418,712 512.861,101	8.353
4	448.418,712 512.861,101	5	448.411,266 512.869,863	11.499
5	448.411,266 512.869,863	6	448.413,412 512.866,076	4.352



Punct început	X / Y	Punct sfârșit	X / Y	Lungime segment (** (m)
6	448.413,412 512.866,076	7	448.418,044 512.853,096	13.783
7	448.418,044 512.853,096	8	448.420,82 512.837,406	15.933
8	448.420,82 512.837,406	9	448.418,771 512.821,733	15.807
9	448.418,771 512.821,733	10	448.421,189 512.807,131	14.8
10	448.421,189 512.807,131	11	448.425,899 512.792,52	15.352
11	448.425,899 512.792,52	12	448.432,424 512.777,247	16.608
12	448.432,424 512.777,247	13	448.436,704 512.762,174	15.669
13	448.436,704 512.762,174	14	448.439,553 512.747,141	15.301
14	448.439,553 512.747,141	15	448.442,651 512.732,138	15.319
15	448.442,651 512.732,138	16	448.445,619 512.720,188	12.313
16	448.445,619 512.720,188	17	448.457,073 512.721,374	11.515
17	448.457,073 512.721,374	1	448.441,354 512.772,544	53.53

\*\* Lungimile segmentelor sunt determinate în planul de proiecție Stereo 70 și sunt rotunjite la 1 milimetru.

\*\*\* Distanța dintre puncte este formată din segmente cumulate ce sunt mai mici decât valoarea 1 milimetru.



**DATE DESPRE IMOBILUL NR. 1637**

Oficiul de Cadastru și Publicitate Imobiliară SIBIU  
Biroul de Cadastru și Publicitate Imobiliară Medias

**A. Partea I. Descrierea imobilului**

TEREN Extravilan

Adresa: Jud. Sibiu

Nr. Crt	Nr cadastral Nr. topografic	Suprafața* (mp)	Observații / Referințe
A1		4.866	Sector cadastral:55 Teren neimprejmuit;

**B. Partea II. Proprietari și acte**

Inscrieri privitoare la dreptul de proprietate și alte drepturi reale	Referințe
/	
Act Administrativ nr. 54, din 26/01/2004 emis de INSTITUTIA PREFECTULUI JUDETUL SIBIU (ORDIN);	
B1	A1
Intabulare, drept de PROPRIETATE, dobandit prin Lege, cota actuala 1/1 1) MUNICIPIUL MEDIAS DOMENIUL PRIVAT, CIF:4240677	

**C. Partea III. SARCINI .**


Inscrieri privind dezmembramintele dreptului de proprietate, drepturi reale de garanție și sarcini	Referințe
NU SUNT	

## Anexa Nr. 1 La Partea I

## Teren

Nr cadastral	Suprafaţa (mp)*	Observații / Referințe
	4.866	

\* Suprafața este determinată în planul de proiecție Stereo 70.



## Date referitoare la teren

Crt	Categorie folosință	Intra vilan	Suprafața (mp)	Tarla	Parcelă	Nr. topo	Observații / Referințe
1	pasune	NU	4.866	65	3472/3	-	diferenta de suprafata la id 1636 si 1611

## Lungime Segmente

1) Valorile lungimilor segmentelor sunt obținute din proiecție în plan.

Punct început	X / Y	Punct sfârșit	X / Y	Lungime segment (** (m)
1	448.125,675 512.897,447	2	448.141,646 512.903,079	16.935
2	448.141,646 512.903,079	3	448.158,124 512.904,486	16.537
3	448.158,124 512.904,486	4	448.034,137 512.907,932	124.034
4	448.034,137 512.907,932	5	447.994,964 512.905,703	39.237
5	447.994,964 512.905,703	6	447.977,673 512.901,743	17.739

Punct început	X / Y	Punct sfârşit	X / Y	Lungime segment (** (m)
6	447.977,673 512.901,743	7	447.966,135 512.895,708	13.021
7	447.966,135 512.895,708	8	447.958,856 512.887,501	10.969
8	447.958,856 512.887,501	9	447.954,502 512.878,007	10.445
9	447.954,502 512.878,007	10	447.949,022 512.849,957	28.581
10	447.949,022 512.849,957	11	447.960,421 512.864,759	18.683
11	447.960,421 512.864,759	12	447.990,919 512.870,131	30.968
12	447.990,919 512.870,131	13	448.010,865 512.872,535	20.09
13	448.010,865 512.872,535	14	448.030,578 512.875,012	19.867
14	448.030,578 512.875,012	15	448.046,837 512.876,507	16.328
15	448.046,837 512.876,507	16	448.064,739 512.878,705	18.037
16	448.064,739 512.878,705	17	448.107,837 512.889,006	44.311
17	448.107,837 512.889,006	1	448.125,675 512.897,447	19.735

\*\* Lungimile segmentelor sunt determinate în planul de proiecţie Stereo 70 şi sunt rotunjite la 1 milimetru.

\*\*\* Distanţa dintre puncte este formată din segmente cumulate ce sunt mai mici decât valoarea 1 milimetru.



**DATE DESPRE IMOBILUL NR. 1638**

Oficiul de Cadastru și Publicitate Imobiliară SIBIU  
Biroul de Cadastru și Publicitate Imobiliară Medias

**A. Partea I. Descrierea imobilului**

TEREN Extravilan

Nr. CF vechi:14161N  
Nr. cadastral vechi:1373/1

Adresa: Jud. Sibiu

Nr. Crt	Nr cadastral Nr. topografic	Suprafața* (mp)	Observații / Referințe
A1	110926	8.189	Sector cadastral:55 Teren neimprejmuit;

**B. Partea II. Proprietari și acte**

Inscrieri privitoare la dreptul de proprietate și alte drepturi reale		Referințe
<b>3773 / 27/06/2005</b>		
Act Administrativ nr. 54, din 26/01/2004 emis de Prefectura jud Sibiu;		
B1	Intabulare, drept de PROPRIETATE, dobândit prin Lege, cota actuala 1/1	A1
1) <b>MUNICIPIUL MEDIAS</b> , CIF:99999999999999, domeniu privat		

**C. Partea III. SARCINI .**

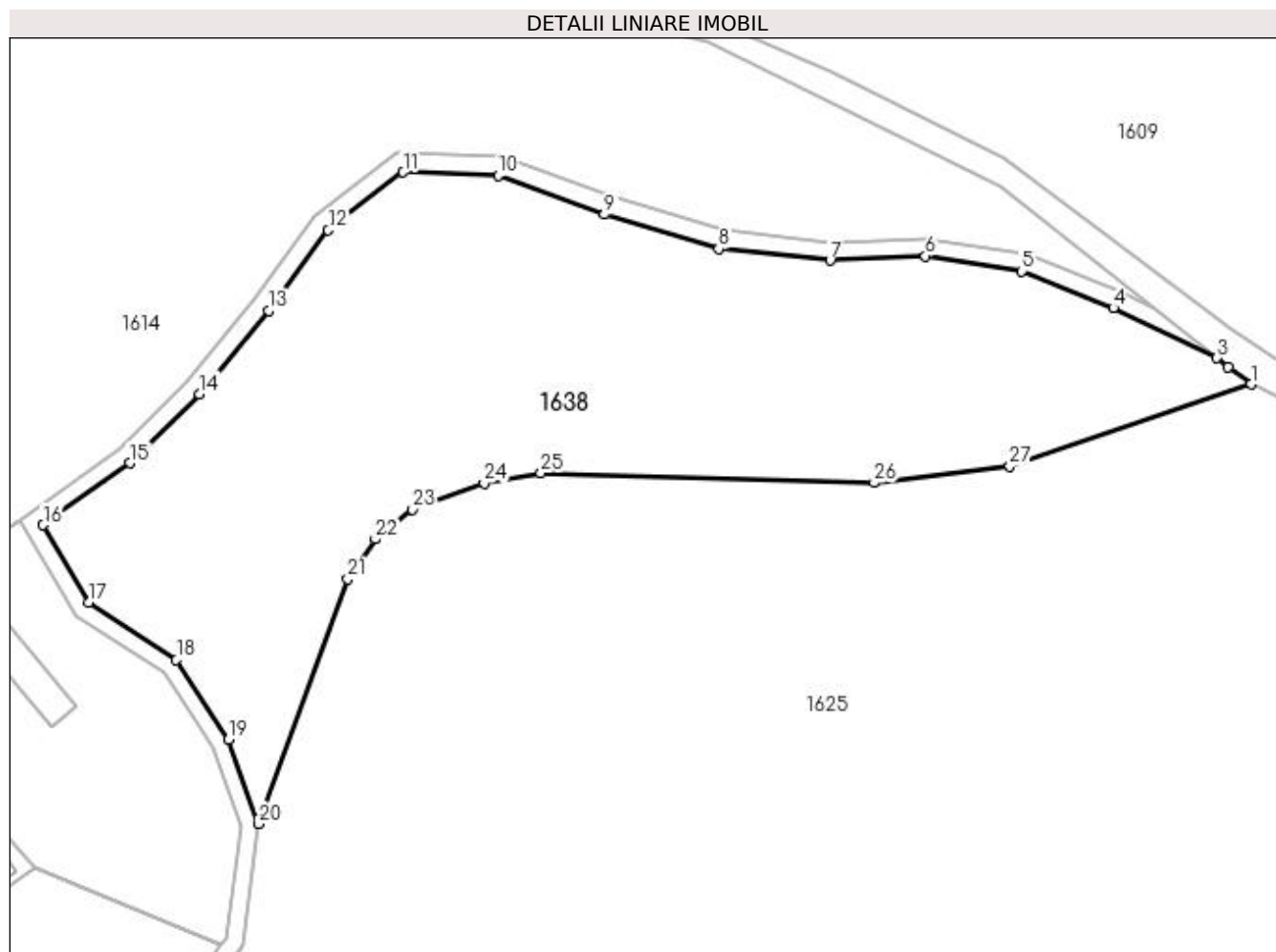
Inscrieri privind dezmembramintele dreptului de proprietate, drepturi reale de garanție și sarcini	Referințe
NU SUNT	

## Anexa Nr. 1 La Partea I

## Teren

Nr cadastral	Suprafața (mp)*	Observații / Referințe
110926	8.189	

\* Suprafața este determinată în planul de proiecție Stereo 70.



## Date referitoare la teren

Crt	Categorie folosință	Intra vilan	Suprafața (mp)	Tarla	Parcelă	Nr. topo	Observații / Referințe
1	pasune	NU	8.189	65	3484/1/2	-	Diferența de suprafața se regăsește la Nr.cadgen. 1614 și 1640

## Lungime Segmente

1) Valorile lungimilor segmentelor sunt obținute din proiecție în plan.

Punct început	X / Y	Punct sfârșit	X / Y	Lungime segment (** (m)
1	447.861,371 512.775,528	2	447.857,51 512.778,418	4.823
3	447.855,567 512.779,966	4	447.837,914 512.788,49	19.604
5	447.822,382 512.794,733	6	447.806,006 512.797,293	16.575
7	447.789,787 512.796,569	8	447.770,858 512.798,519	19.029
9	447.751,416 512.804,377	10	447.733,337 512.810,983	19.248

Punct început	X / Y	Punct sfârșit	X / Y	Lungime segment (** (m)
2	447.857,51 512.778,418	3	447.855,567 512.779,966	2.484
4	447.837,914 512.788,49	5	447.822,382 512.794,733	16.74
6	447.806,006 512.797,293	7	447.789,787 512.796,569	16.235
8	447.770,858 512.798,519	9	447.751,416 512.804,377	20.305
10	447.733,337 512.810,983	11	447.717,219 512.811,566	16.129



Punct început	X / Y	Punct sfârșit	X / Y	Lungime segment (** (m)
11	447.717,219 512.811,566	12	447.704,469 512.801,705	16.118
13	447.694,306 512.788,062	14	447.682,581 512.773,894	18.39
15	447.670,741 512.762,124	16	447.655,993 512.751,62	18.106
17	447.663,696 512.738,395	18	447.678,66 512.728,678	17.842
19	447.687,516 512.715,162	20	447.692,626 512.700,831	15.215
21	447.707,808 512.742,457	22	447.712,487 512.749,187	8.197
23	447.718,804 512.754,236	24	447.730,996 512.758,704	12.985
25	447.740,607 512.760,408	26	447.797,266 512.758,765	56.683
27	447.820,37 512.761,613	1	447.861,371 512.775,528	43.297

Punct început	X / Y	Punct sfârșit	X / Y	Lungime segment (** (m)
12	447.704,469 512.801,705	13	447.694,306 512.788,062	17.012
14	447.682,581 512.773,894	15	447.670,741 512.762,124	16.695
16	447.655,993 512.751,62	17	447.663,696 512.738,395	15.305
18	447.678,66 512.728,678	19	447.687,516 512.715,162	16.159
20	447.692,626 512.700,831	21	447.707,808 512.742,457	44.308
22	447.712,487 512.749,187	23	447.718,804 512.754,236	8.087
24	447.730,996 512.758,704	25	447.740,607 512.760,408	9.761
26	447.797,266 512.758,765	27	447.820,37 512.761,613	23.279

\*\* Lungimile segmentelor sunt determinate în planul de proiecție Stereo 70 și sunt rotunjite la 1 milimetru.

\*\*\* Distanța dintre puncte este formată din segmente cumulate ce sunt mai mici decât valoarea 1 milimetru.



**DATE DESPRE IMOBILUL NR. 1639**

Oficiul de Cadastru și Publicitate Imobiliară SIBIU  
Biroul de Cadastru și Publicitate Imobiliară Medias

**A. Partea I. Descrierea imobilului**

TEREN Extravilan

Nr. CF vechi:16996N  
Nr. cadastral vechi:2727

Adresa: Jud. Sibiu

Nr. Crt	Nr cadastral Nr. topografic	Suprafața* (mp)	Observații / Referințe
A1	109333	10	Sector cadastral:55 Teren neimprejmit;

**Construcții**

Crt	Nr cadastral Nr. topografic	Adresa	Observații / Referințe
A1.1	109333-C1	Jud. Sibiu	Nr. niveluri:1; S. construita la sol:2 mp; S. construita desfasurata:2 mp; sonda 40

**B. Partea II. Proprietari și acte**

Inscrieri privitoare la dreptul de proprietate și alte drepturi reale	Referințe
<b>458 / 15/01/2008</b>	
Act Normativ nr. de atestare a dreptului de proprietate asupra terenurilor seria MO3 nr. 10670, din 02/02/2007 emis de Ministerul Economiei și Comerțului (Certificat de atestare a edificării construcției nr. 16982/2007 eliberat de Primăria Medias, Documentație cadastrală recepționată sub nr. 43/2008 de O.C.P.I Sibiu);	
B1	Intabulare, drept de PROPRIETATE potrivit HG 834/1991 și L 15/1990, dobândit prin Lege, cota actuală 1/1 1) <b>SNGN ROMGAZ SA</b> , CIF:99999999999999
Act Normativ nr. de atestare a dreptului de proprietate asupra terenurilor seria MO3 nr. 10670, din 02/02/2007 emis de Ministerul Economiei și Comerțului (Certificat de atestare a edificării construcției nr. 16982/2007 eliberat de Primăria Medias, Documentație cadastrală recepționată sub nr. 43/2008 de O.C.P.I Sibiu);	
B2	Intabulare, drept de PROPRIETATE potrivit HG 834/1991 și L 15/1990, dobândit prin Construire, cota actuală 1/1 1) <b>SNGN ROMGAZ SA</b> , CIF:99999999999999

**C. Partea III. SARCINI .**

Inscrieri privind dezmembramintele dreptului de proprietate, drepturi reale de garanție și sarcini	Referințe
NU SUNT	

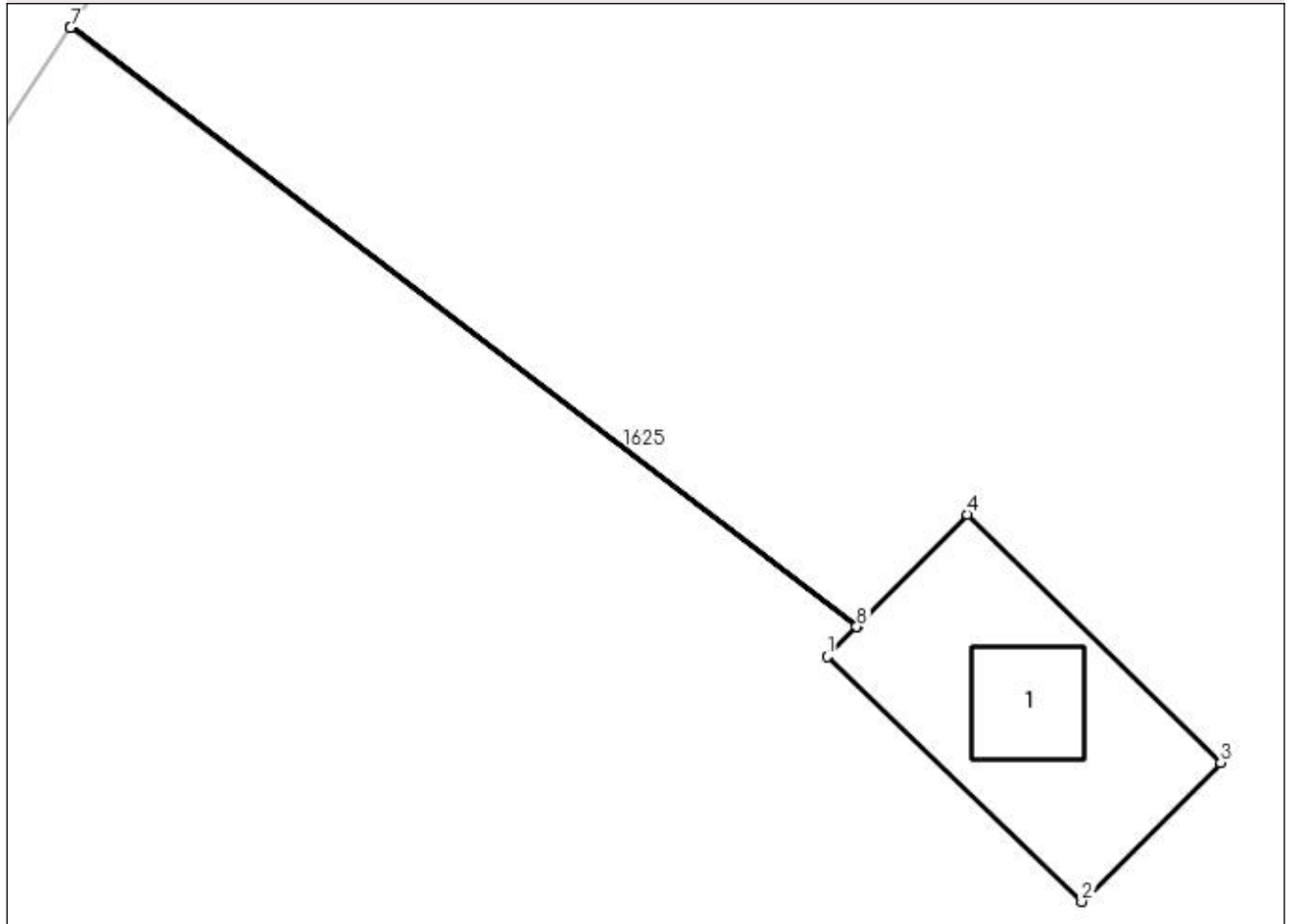
## Anexa Nr. 1 La Partea I

## Teren

Nr cadastral	Suprafața (mp)*	Observații / Referințe
109333	10	

\* Suprafața este determinată în planul de proiecție Stereo 70.

## DETALII LINIARE IMOBIL



## Date referitoare la teren

Crt	Categorie folosință	Intra vilan	Suprafața (mp)	Tarla	Parcelă	Nr. topo	Observații / Referințe
1	curți constructii	NU	10	65	3484/4	-	

## Date referitoare la construcții

Crt	Număr	Destinație construcție	Supraf. (mp)	Situație juridică	Observații / Referințe
A1.1	109333-C1	construcții industriale și edilitare	2	Cu acte	Nr. niveluri:1; S. construita la sol:2 mp; S. construita desfasurata:2 mp; sonda 40

## Lungime Segmente

1) Valorile lungimilor segmentelor sunt obținute din proiecție în plan.

Punct început	X / Y	Punct sfârșit	X / Y	Lungime segment (** (m)
1	447.817,39 512.142,323	2	447.820,423 512.139,4	4.212
2	447.820,423 512.139,4	3	447.822,082 512.141,057	2.345
3	447.822,082 512.141,057	4	447.819,054 512.144,022	4.238

Punct început	X / Y	Punct sfârșit	X / Y	Lungime segment (** (m)
4	447.819,054 512.144,022	5	447.817,746 512.142,686	1.87
5	447.817,746 512.142,686	6	447.808,36 512.149,832	11.797
6	447.808,36 512.149,832	7	447.808,354 512.149,824	0.01
7	447.808,354 512.149,824	8	447.817,739 512.142,678	11.795
8	447.817,739 512.142,678	1	447.817,39 512.142,323	0.498

\*\* Lungimile segmentelor sunt determinate în planul de proiecție Stereo 70 și sunt rotunjite la 1 milimetru.

\*\*\* Distanța dintre puncte este formată din segmente cumulate ce sunt mai mici decât valoarea 1 milimetru.



**DATE DESPRE IMOBILUL NR. 1640**

Oficiul de Cadastru și Publicitate Imobiliară SIBIU  
Biroul de Cadastru și Publicitate Imobiliară Medias

**A. Partea I. Descrierea imobilului**

TEREN Extravilan

Nr. CF vechi:14161N  
Nr. cadastral vechi:1373/1

Adresa: Jud. Sibiu

Nr. Crt	Nr cadastral Nr. topografic	Suprafața* (mp)	Observații / Referințe
A1	110926	5.641	Sector cadastral:55 Teren neimprejmuit;

**B. Partea II. Proprietari și acte**

Inscrieri privitoare la dreptul de proprietate și alte drepturi reale		Referințe
<b>3773 / 27/06/2005</b>		
Act Administrativ nr. 54, din 26/01/2004 emis de Prefectura jud Sibiu;		
B1	Intabulare, drept de PROPRIETATE, dobândit prin Lege, cota actuala 1/1 1) <b>MUNICIPIUL MEDIAS</b> , CIF:99999999999999, domeniu privat	A1

**C. Partea III. SARCINI .**

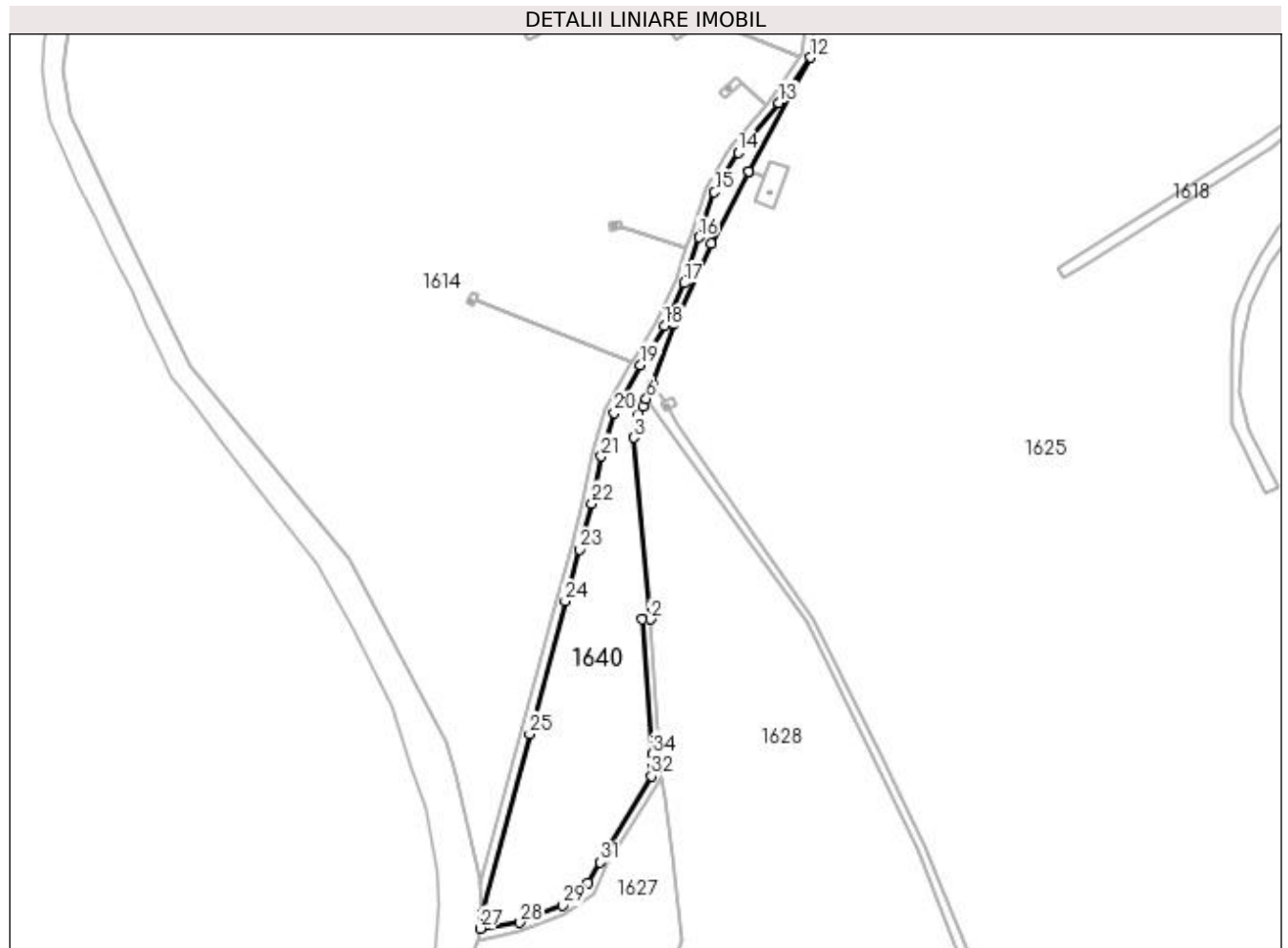
Inscrieri privind dezmembramintele dreptului de proprietate, drepturi reale de garanție și sarcini	Referințe
NU SUNT	

## Anexa Nr. 1 La Partea I

## Teren

Nr cadastral	Suprafața (mp)*	Observații / Referințe
110926	5.641	

\* Suprafața este determinată în planul de proiecție Stereo 70.



## Date referitoare la teren

Crt	Categorie folosință	Intra vilan	Suprafața (mp)	Tarla	Parcelă	Nr. topo	Observații / Referințe
1	pasune	NU	5.641	65	3484/1	-	Diferența de suprafața se regăsește la Nr.cadgen. 1614 și 1638

## Lungime Segmente

1) Valorile lungimilor segmentelor sunt obținute din proiecție în plan.

Punct început	X / Y	Punct sfârșit	X / Y	Lungime segment (** (m)
1	447.632,591 512.489,432	2	447.635,318 512.489,346	2.728
3	447.629,67 512.551,101	4	447.631,114 512.559,224	8.25
5	447.632,849 512.561,661	6	447.633,941 512.564,258	2.817
7	447.636,07 512.569,32	8	447.643,506 512.589,729	21.722
9	447.656,113 512.616,886	10	447.668,722 512.641,519	27.673

Punct început	X / Y	Punct sfârșit	X / Y	Lungime segment (** (m)
2	447.635,318 512.489,346	3	447.629,67 512.551,101	62.012
4	447.631,114 512.559,224	5	447.632,849 512.561,661	2.992
6	447.633,941 512.564,258	7	447.636,07 512.569,32	5.491
8	447.643,506 512.589,729	9	447.656,113 512.616,886	29.941
10	447.668,722 512.641,519	11	447.668,727 512.641,528	0.01



Punct început	X / Y	Punct sfârșit	X / Y	Lungime segment (** (m)
11	447.668,727 512.641,528	12	447.689,838 512.680,194	44.054
13	447.678,97 512.664,807	14	447.665,192 512.647,949	21.772
15	447.657,124 512.634,511	16	447.651,864 512.619,163	16.224
17	447.646,88 512.603,539	18	447.640,095 512.588,979	16.063
19	447.632,008 512.575,755	20	447.623,003 512.559,52	18.565
21	447.618,652 512.544,746	22	447.615,41 512.528,75	16.321
23	447.611,147 512.513,107	24	447.606,33 512.495,511	18.243
25	447.594,262 512.450,454	26	447.578,086 512.389,35	63.209
27	447.577,466 512.384,333	28	447.591,041 512.386,377	13.727
29	447.605,523 512.392,144	30	447.614,215 512.399,918	11.662
31	447.618,262 512.406,807	32	447.635,789 512.436,01	34.059
33	447.636,228 512.439,148	34	447.635,905 512.443,603	4.467

Punct început	X / Y	Punct sfârșit	X / Y	Lungime segment (** (m)
12	447.689,838 512.680,194	13	447.678,97 512.664,807	18.838
14	447.665,192 512.647,949	15	447.657,124 512.634,511	15.674
16	447.651,864 512.619,163	17	447.646,88 512.603,539	16.4
18	447.640,095 512.588,979	19	447.632,008 512.575,755	15.501
20	447.623,003 512.559,52	21	447.618,652 512.544,746	15.401
22	447.615,41 512.528,75	23	447.611,147 512.513,107	16.213
24	447.606,33 512.495,511	25	447.594,262 512.450,454	46.645
26	447.578,086 512.389,35	27	447.577,466 512.384,333	5.056
28	447.591,041 512.386,377	29	447.605,523 512.392,144	15.588
30	447.614,215 512.399,918	31	447.618,262 512.406,807	7.989
32	447.635,789 512.436,01	33	447.636,228 512.439,148	3.168
34	447.635,905 512.443,603	1	447.632,591 512.489,432	45.949

\*\* Lungimile segmentelor sunt determinate în planul de proiecție Stereo 70 și sunt rotunjite la 1 milimetru.

\*\*\* Distanța dintre puncte este formată din segmente cumulate ce sunt mai mici decât valoarea 1 milimetru.



**DATE DESPRE IMOBILUL NR. 1641**

Oficiul de Cadastru și Publicitate Imobiliară SIBIU  
Biroul de Cadastru și Publicitate Imobiliară Medias

**A. Partea I. Descrierea imobilului**

TEREN Extravilan

Nr. CF vechi:2080IGHISULNOU  
Nr. cadastral vechi:1291/5

Adresa: Jud. Sibiu

Nr. Crt	Nr cadastral Nr. topografic	Suprafata* (mp)	Observații / Referințe
A1	109340	392	Sector cadastral:55 Teren neimprejmuit;

**Construcții**

Crt	Nr cadastral Nr. topografic	Adresa	Observații / Referințe
A1.1	109340-C1	Jud. Sibiu	Nr. niveluri:1; S. construita la sol:17 mp; S. construita desfasurata:17 mp; parc poligon si separator

**B. Partea II. Proprietari și acte**

Inscrieri privitoare la dreptul de proprietate și alte drepturi reale		Referințe
<b>4025 / 06/07/2005</b>		
Act Normativ nr. M03 nr. 8073, din 21/12/2002 emis de MINISTERUL INDUSTRIEI SI RESURSELOR (documentatia cadastrală avizată sub nr. 762/2005 de OCPI SIBIU);		
B1	Intabulare, drept de PROPRIETATEHG 834/1991, dobandit prin Lege, cota actuala 1/1 1) SNGN ROMGAZ SA MEDIAS, CIF:9999999999999	A1
B2	Intabulare, drept de PROPRIETATEHG 834/1991, dobandit prin Construire, cota actuala 1/1 1) SNGN ROMGAZ SA MEDIAS, CIF:9999999999999	A1.1

**C. Partea III. SARCINI .**

Inscrieri privind dezmembramintele dreptului de proprietate, drepturi reale de garanție și sarcini	Referințe
NU SUNT	

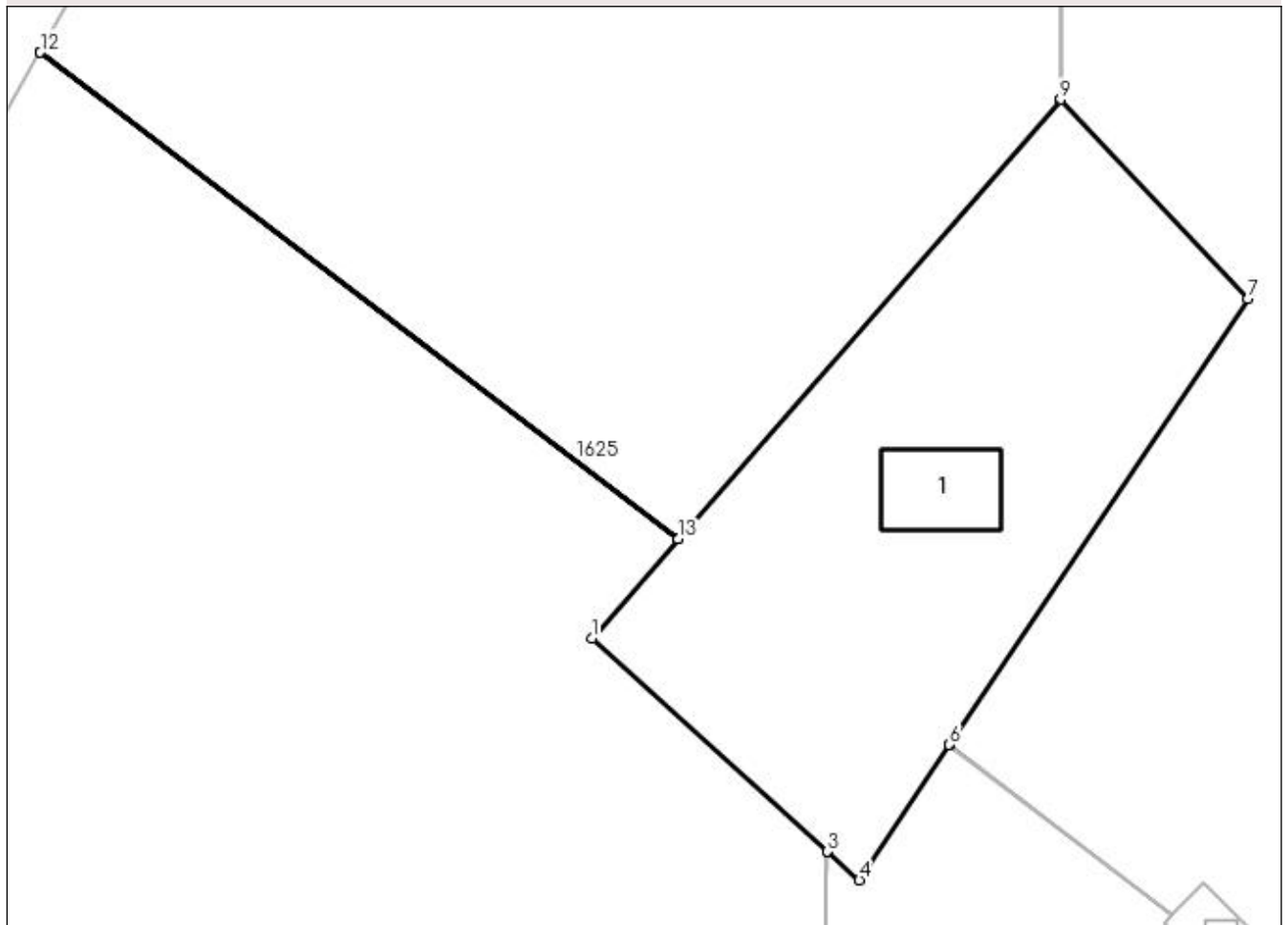
## Anexa Nr. 1 La Partea I

## Teren

Nr cadastral	Suprafața (mp)*	Observații / Referințe
109340	392	

\* Suprafața este determinată în planul de proiecție Stereo 70.

## DETALII LINIARE IMOBIL



## Date referitoare la teren

Crt	Categorie folosință	Intra vilan	Suprafața (mp)	Tarla	Parcelă	Nr. topo	Observații / Referințe
1	curți constructii	NU	392	65	-	3009/5	

## Date referitoare la construcții

Crt	Număr	Destinație construcție	Supraf. (mp)	Situație juridică	Observații / Referințe
A1.1	109340-C1	construcții industriale și edilitare	17	Cu acte	Nr. niveluri:1; S. construita la sol:17 mp; S. construita desfasurata:17 mp; parc poligon și separator

## Lungime Segmente

1) Valorile lungimilor segmentelor sunt obținute din proiecție în plan.

Punct început	X / Y	Punct sfârșit	X / Y	Lungime segment (** (m)
1	447.793,331 512.154,305	2	447.803,238 512.145,352	13.353
2	447.803,238 512.145,352	3	447.803,242 512.145,348	0.006
3	447.803,242 512.145,348	4	447.804,573 512.144,146	1.794

Punct început	X / Y	Punct sfârșit	X / Y	Lungime segment (** (m)
4	447.804,573 512.144,146	5	447.808,354 512.149,824	6.822
5	447.808,354 512.149,824	6	447.808,36 512.149,832	0.01
6	447.808,36 512.149,832	7	447.820,912 512.168,58	22.562
7	447.820,912 512.168,58	8	447.813,045 512.176,947	11.484
8	447.813,045 512.176,947	9	447.813,032 512.176,961	0.02
9	447.813,032 512.176,961	10	447.796,971 512.158,491	24.476
10	447.796,971 512.158,491	11	447.770,14 512.178,933	33.731
11	447.770,14 512.178,933	12	447.770,135 512.178,924	0.01
12	447.770,135 512.178,924	13	447.796,964 512.158,483	33.729
13	447.796,964 512.158,483	1	447.793,331 512.154,305	5.537

\*\* Lungimile segmentelor sunt determinate în planul de proiecție Stereo 70 și sunt rotunjite la 1 milimetru.

\*\*\* Distanța dintre puncte este formată din segmente cumulate ce sunt mai mici decât valoarea 1 milimetru.



**DATE DESPRE IMOBILUL NR. 1642**

Oficiul de Cadastru și Publicitate Imobiliară SIBIU  
Biroul de Cadastru și Publicitate Imobiliară Medias

**A. Partea I. Descrierea imobilului**

TEREN Extravilan

Nr. CF vechi:16997N  
Nr. cadastral vechi:2728

Adresa: Jud. Sibiu

Nr. Crt	Nr cadastral Nr. topografic	Suprafața* (mp)	Observații / Referințe
A1	109325	19	Sector cadastral:55 Teren neimprejmuit;

**Construcții**

Crt	Nr cadastral Nr. topografic	Adresa	Observații / Referințe
A1.1	109325-C1	Jud. Sibiu	Nr. niveluri:1; S. construita la sol:1 mp; S. construita desfasurata:1 mp; poligon sonda 58

**B. Partea II. Proprietari și acte**

Inscrieri privitoare la dreptul de proprietate și alte drepturi reale	Referințe
<b>458 / 15/01/2008</b>	
Act Normativ nr. 0, din 01/01/2008 emis de MINISTERUL ECONOMIEI SI COMERTULUI (atestare a dreptului de proprietate asupra terenurilor seria MO3 nr 10670, din 02.02.2007, emis de Ministerul Economiei SI Comertului, Certificatului de inregistrare seria A nr. 010629 emis de Camera de Comert si Industrie la data de 01.08.2001, Certificatului de atestare a edificării construcției nr. 16982/2007 eliberat de Primăria Medias , Documentatiei cadastrale înregistrată sub nr. 458/2008 sii receptionată sub nr. 43/2008 de O.C.P.I Sibiu);	
B1	Intabulare, drept de PROPRIETATEpotrivit L.15/1990 si H.G 834/1991, dobandit prin Lege, cota actuala 1/1 1) <b>SNGN ROMGAZ SA</b> , CIF:9999999999999
Act Normativ nr. 0, din 01/01/2008 emis de MINISTERUL ECONOMIEI SI COMERTULUI (atestare a dreptului de proprietate asupra terenurilor seria MO3 nr 10670, din 02.02.2007, emis de Ministerul Economiei sii Comertului, Certificatului de inregistrare seria A nr. 010629 emis de Camera de Comert si Industrie la data de 01.08.2001, Certificatului de atestare a edificării construcției nr. 16982/2007 eliberat de Primăria Medias , Documentatiei cadastrale înregistrată sub nr. 458/2008 si receptionată sub nr. 43/2008 de O.C.P.I Sibiu);	
B2	Intabulare, drept de PROPRIETATEpotrivit L.15/1990 SI H.G 834/1991, dobandit prin Construire, cota actuala 1/1 1) <b>SNGN ROMGAZ SA</b> , CIF:9999999999999

**C. Partea III. SARCINI .**

Inscrieri privind dezmembramintele dreptului de proprietate, drepturi reale de garanție și sarcini	Referințe
NU SUNT	

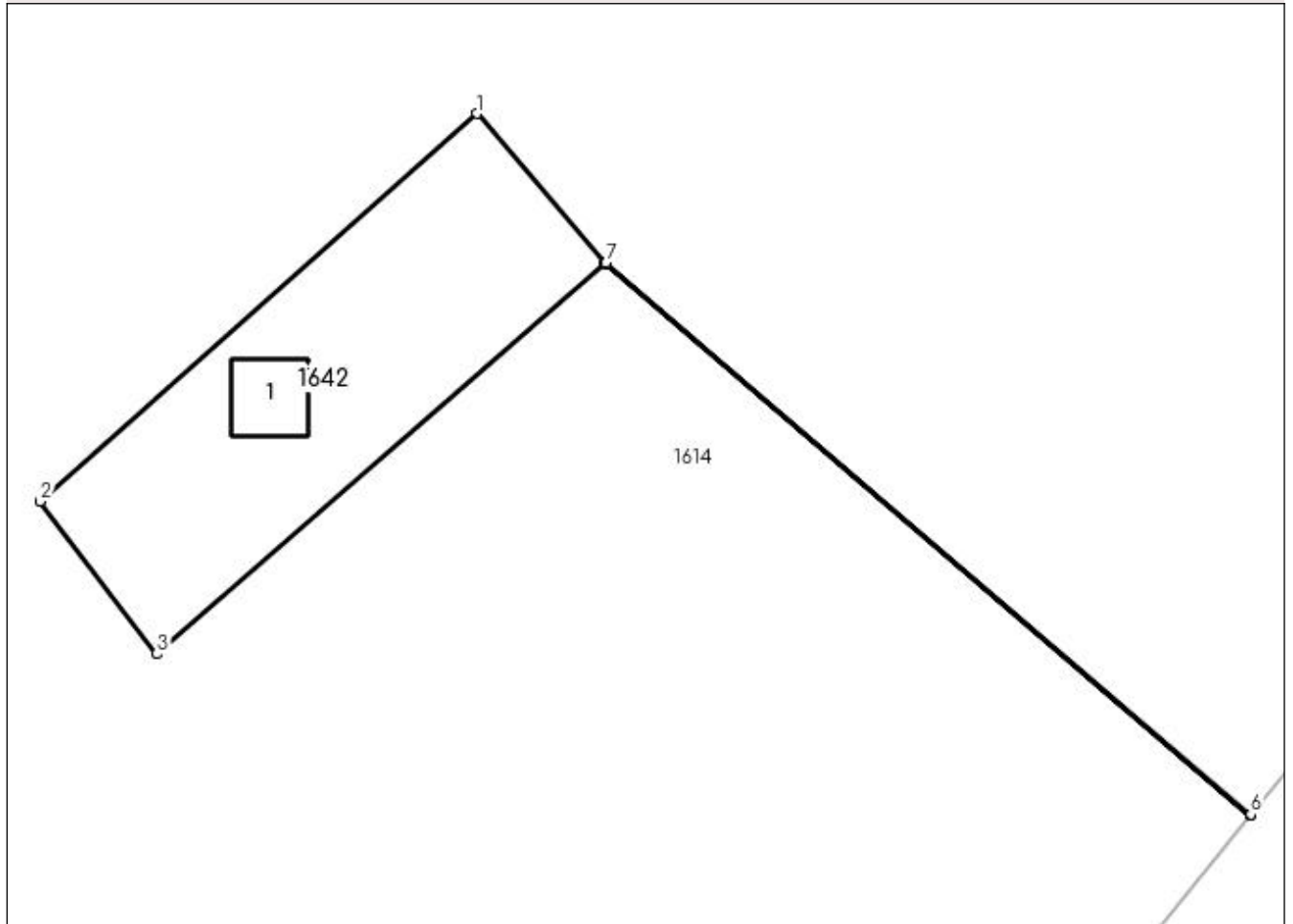
## Anexa Nr. 1 La Partea I

## Teren

Nr cadastral	Suprafaţa (mp)*	Observaţii / Referinţe
109325	19	

\* Suprafaţa este determinată în planul de proiecţie Stereo 70.

## DETALII LINIARE IMOBIL



## Date referitoare la teren

Crt	Categorie folosință	Intra vilan	Suprafața (mp)	Tarla	Parcelă	Nr. topo	Observații / Referințe
1	curți constructii	NU	19	65	3484/5	-	

## Date referitoare la construcții

Crt	Număr	Destinație construcție	Supraf. (mp)	Situație juridică	Observații / Referințe
A1.1	109325-C1	construcții industriale și edilitare	1	Cu acte	Nr. niveluri:1; S. construită la sol:1 mp; S. construită desfășurată:1 mp; poligon sonda 58

## Lungime Segmente

1) Valorile lungimilor segmentelor sunt obținute din proiecție în plan.

Punct început	X / Y	Punct sfârșit	X / Y	Lungime segment (** (m)
1	447.664,536 512.673,262	2	447.658,869 512.668,232	7.577
2	447.658,869 512.668,232	3	447.660,383 512.666,254	2.491
3	447.660,383 512.666,254	4	447.666,198 512.671,315	7.709



Punct început	X / Y	Punct sfârşit	X / Y	Lungime segment (** (m)
4	447.666,198 512.671,315	5	447.674,568 512.664,162	11.01
5	447.674,568 512.664,162	6	447.674,576 512.664,171	0.012
6	447.674,576 512.664,171	7	447.666,208 512.671,324	11.008
7	447.666,208 512.671,324	1	447.664,536 512.673,262	2.56

\*\* Lungimile segmentelor sunt determinate în planul de proiecție Stereo 70 și sunt rotunjite la 1 milimetru.

\*\*\* Distanța dintre puncte este formată din segmente cumulate ce sunt mai mici decât valoarea 1 milimetru.



**DATE DESPRE IMOBILUL NR. 1643**

Oficiul de Cadastru și Publicitate Imobiliară SIBIU  
Biroul de Cadastru și Publicitate Imobiliară Medias

**A. Partea I. Descrierea imobilului**

TEREN Extravilan

Nr. CF vechi:16998N  
Nr. cadastral vechi:2729

Adresa: Jud. Sibiu

Nr. Crt	Nr cadastral Nr. topografic	Suprafața* (mp)	Observații / Referințe
A1	109321	10	Sector cadastral:55 Teren neimprejmuit;

**Construcții**

Crt	Nr cadastral Nr. topografic	Adresa	Observații / Referințe
A1.1	109321-C1	Jud. Sibiu	Nr. niveluri:1; S. construita la sol:1 mp; S. construita desfasurata:1 mp; sonda 45

**B. Partea II. Proprietari și acte**

Inscrieri privitoare la dreptul de proprietate și alte drepturi reale		Referințe
<b>458 / 15/01/2008</b>		
Act Normativ nr. seria M03 nr. 10670, din 02/02/2007 emis de MINISTERUL ECONOMIEI SI COMERTULUI;		
B1	Intabulare, drept de PROPRIETATE, dobandit prin Lege, cota actuala 1/1 1) SNGN ROMGAZ SA, CIF:999999999999	A1
B2	Intabulare, drept de PROPRIETATE, dobandit prin Construire, cota actuala 1/1 1) SNGN ROMGAZ SA, CIF:999999999999	A1.1

**C. Partea III. SARCINI .**

Inscrieri privind dezmembramintele dreptului de proprietate, drepturi reale de garanție și sarcini	Referințe
NU SUNT	

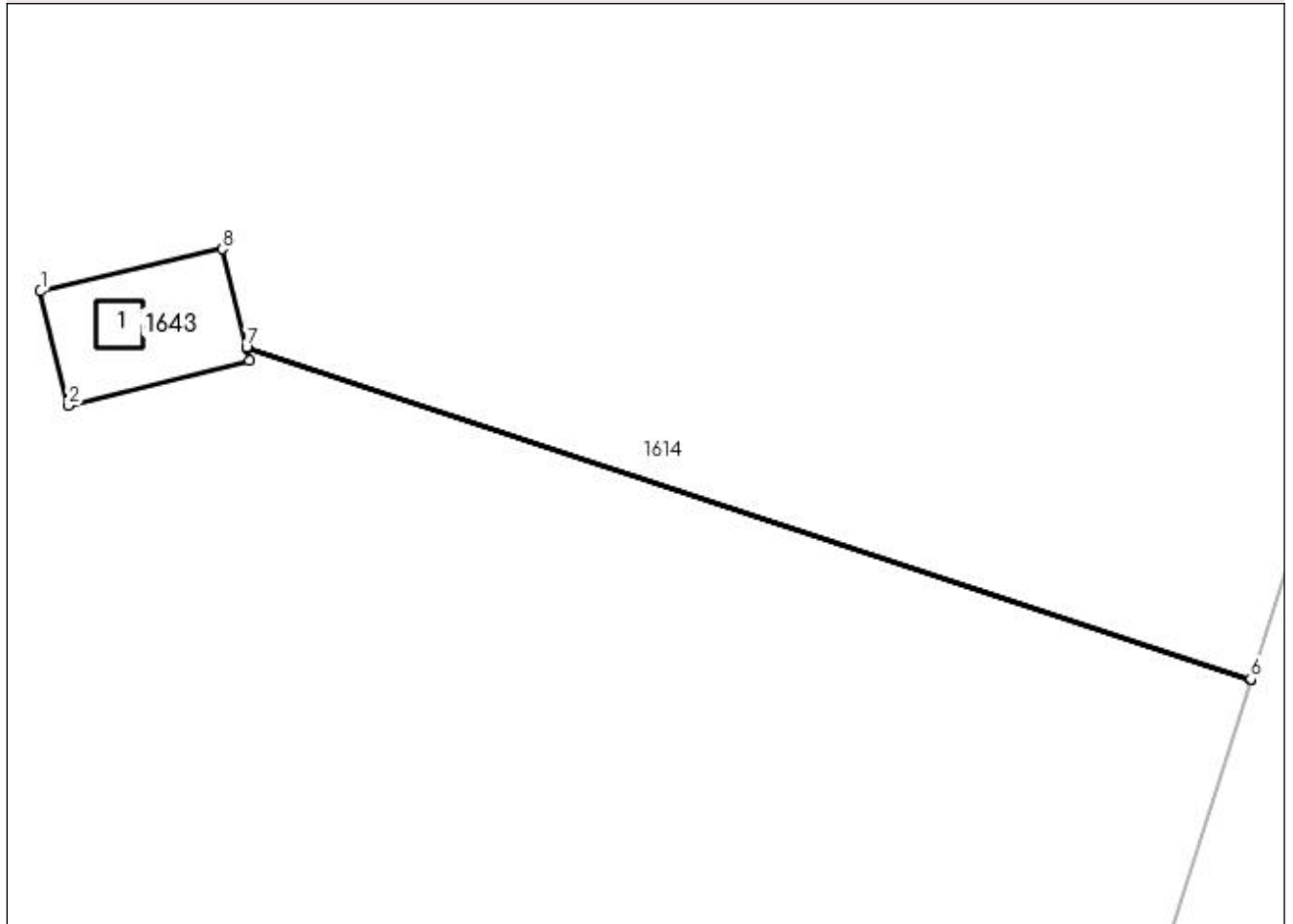
## Anexa Nr. 1 La Partea I

## Teren

Nr cadastral	Suprafaţa (mp)*	Observații / Referințe
109321	10	

\* Suprafața este determinată în planul de proiecție Stereo 70.

## DETALII LINIARE IMOBIL



## Date referitoare la teren

Crt	Categorie folosință	Intra vilan	Suprafața (mp)	Tarla	Parcelă	Nr. topo	Observații / Referințe
1	curți constructii	NU	10	65	3484/6	-	

## Date referitoare la construcții

Crt	Număr	Destinație construcție	Supraf. (mp)	Situație juridică	Observații / Referințe
A1.1	109321-C1	construcții industriale și edilitare	1	Cu acte	Nr. niveluri:1; S. construita la sol:1 mp; S. construita desfasurata:1 mp; sonda 45

## Lungime Segmente

1) Valorile lungimilor segmentelor sunt obținute din proiecție în plan.

Punct început	X / Y	Punct sfârșit	X / Y	Lungime segment (** (m)
1	447.621,38 512.623,887	2	447.621,983 512.621,417	2.543
2	447.621,983 512.621,417	3	447.625,906 512.622,384	4.04
3	447.625,906 512.622,384	4	447.625,837 512.622,666	0.291

Punct început	X / Y	Punct sfârșit	X / Y	Lungime segment (** (m)
4	447.625,837 512.622,666	5	447.647,544 512.615,493	22.862
5	447.647,544 512.615,493	6	447.647,547 512.615,502	0.01
6	447.647,547 512.615,502	7	447.625,834 512.622,677	22.868
7	447.625,834 512.622,677	8	447.625,315 512.624,802	2.187
8	447.625,315 512.624,802	1	447.621,38 512.623,887	4.039

\*\* Lungimile segmentelor sunt determinate în planul de proiecție Stereo 70 și sunt rotunjite la 1 milimetru.

\*\*\* Distanța dintre puncte este formată din segmente cumulate ce sunt mai mici decât valoarea 1 milimetru.



**DATE DESPRE IMOBILUL NR. 1644**

Oficiul de Cadastru și Publicitate Imobiliară SIBIU  
Biroul de Cadastru și Publicitate Imobiliară Medias

**A. Partea I. Descrierea imobilului**

TEREN Extravilan

Nr. CF vechi:17016N  
Nr. cadastral vechi:2715

Adresa: Jud. Sibiu

Nr. Crt	Nr cadastral Nr. topografic	Suprafața* (mp)	Observații / Referințe
A1	109342	11	Sector cadastral:55 Teren neimprejmuit;

**Construcții**

Crt	Nr cadastral Nr. topografic	Adresa	Observații / Referințe
A1.1	109342-C1	Jud. Sibiu	Nr. niveluri:1; S. construita la sol:1 mp; S. construita desfasurata:1 mp; sonda 13

**B. Partea II. Proprietari și acte**

Inscrieri privitoare la dreptul de proprietate și alte drepturi reale		Referințe
<b>457 / 15/01/2008</b>		
Act Normativ nr. seria M03 nr. 10672, din 02/02/2007 emis de MINISTERUL ECONOMIEI SI COMERTULUI;		
B1	Intabulare, drept de PROPRIETATE, dobandit prin Lege, cota actuala 1/1 1) SNGN ROMGAZ SA, CIF:999999999999	A1
B2	Intabulare, drept de PROPRIETATE, dobandit prin Construire, cota actuala 1/1 1) SNGN ROMGAZ SA, CIF:999999999999	A1.1

**C. Partea III. SARCINI .**

Inscrieri privind dezmembramintele dreptului de proprietate, drepturi reale de garanție și sarcini	Referințe
NU SUNT	

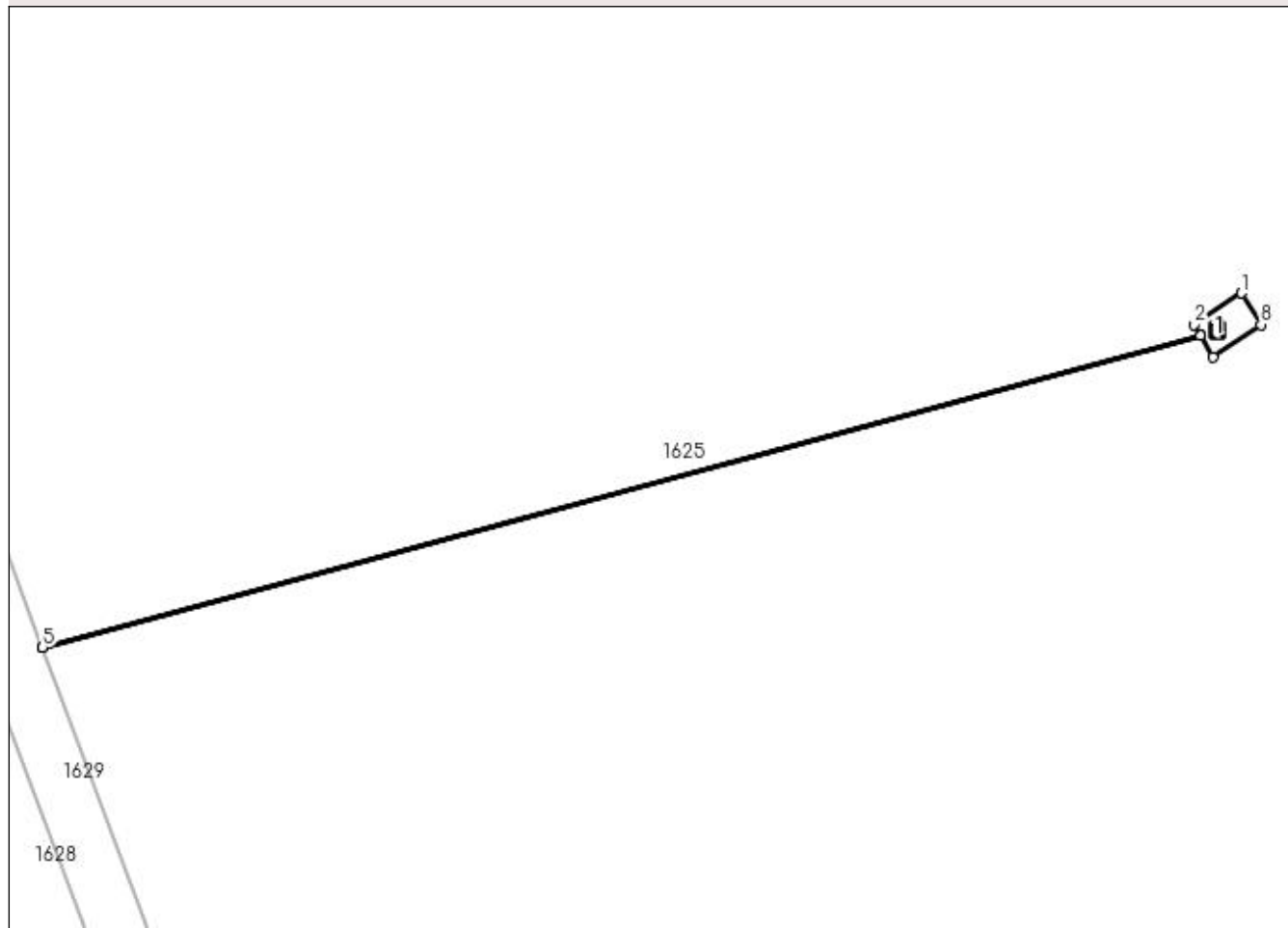
## Anexa Nr. 1 La Partea I

## Teren

Nr cadastral	Suprafaţa (mp)*	Observații / Referințe
109342	11	

\* Suprafața este determinată în planul de proiecție Stereo 70.

## DETALII LINIARE IMOBIL



## Date referitoare la teren

Crt	Categorie folosință	Intra vilan	Suprafața (mp)	Tarla	Parcelă	Nr. topo	Observații / Referințe
1	curți constructii	NU	11	65	3494/2	-	

## Date referitoare la construcții

Crt	Număr	Destinație construcție	Supraf. (mp)	Situație juridică	Observații / Referințe
A1.1	109342-C1	construcții industriale și edilitare	1	Cu acte	Nr. niveluri:1; S. construita la sol:1 mp; S. construita desfasurata:1 mp; sonda 13

## Lungime Segmente

1) Valorile lungimilor segmentelor sunt obținute din proiecție în plan.

Punct început	X / Y	Punct sfârșit	X / Y	Lungime segment (** (m)
1	447.865,635 512.307,194	2	447.862,276 512.304,965	4.031
2	447.862,276 512.304,965	3	447.862,729 512.304,188	0.899
3	447.862,729 512.304,188	4	447.781,178 512.282,244	84.452



Punct început	X / Y	Punct sfârșit	X / Y	Lungime segment (** (m)
4	447.781,178 512.282,244	5	447.781,181 512.282,235	0.01
5	447.781,181 512.282,235	6	447.862,734 512.304,179	84.454
6	447.862,734 512.304,179	7	447.863,599 512.302,695	1.718
7	447.863,599 512.302,695	8	447.866,998 512.304,973	4.092
8	447.866,998 512.304,973	1	447.865,635 512.307,194	2.606

\*\* Lungimile segmentelor sunt determinate în planul de proiecție Stereo 70 și sunt rotunjite la 1 milimetru.

\*\*\* Distanța dintre puncte este formată din segmente cumulate ce sunt mai mici decât valoarea 1 milimetru.



**DATE DESPRE IMOBILUL NR. 1645**

Oficiul de Cadastru și Publicitate Imobiliară SIBIU  
Biroul de Cadastru și Publicitate Imobiliară Medias

**A. Partea I. Descrierea imobilului**

TEREN Extravilan

Nr. CF vechi:17024N  
Nr. cadastral vechi:2723

Adresa: Jud. Sibiu

Nr. Crt	Nr cadastral Nr. topografic	Suprafața* (mp)	Observații / Referințe
A1	109346	100	Sector cadastral:55 Teren neimprejmuit;

**Construcții**

Crt	Nr cadastral Nr. topografic	Adresa	Observații / Referințe
A1.1	109346-C1	Jud. Sibiu	Nr. niveluri:1; S. construita la sol:1 mp; S. construita desfasurata:1 mp; sonda 12 plus poligoanele sondele 20 si 100

**B. Partea II. Proprietari și acte**

Inscrieri privitoare la dreptul de proprietate și alte drepturi reale		Referințe
<b>457 / 15/01/2008</b>		
Act Normativ nr. 0, din 01/01/2008 emis de -;		
B1	Intabulare, drept de PROPRIETATE, dobandit prin Lege, cota actuala 1/1 1) SNGN ROMGAZ SA, CIF:999999999999	A1
B2	Intabulare, drept de PROPRIETATE, dobandit prin Construire, cota actuala 1/1 1) SNGN ROMGAZ SA, CIF:999999999999	A1.1

**C. Partea III. SARCINI .**

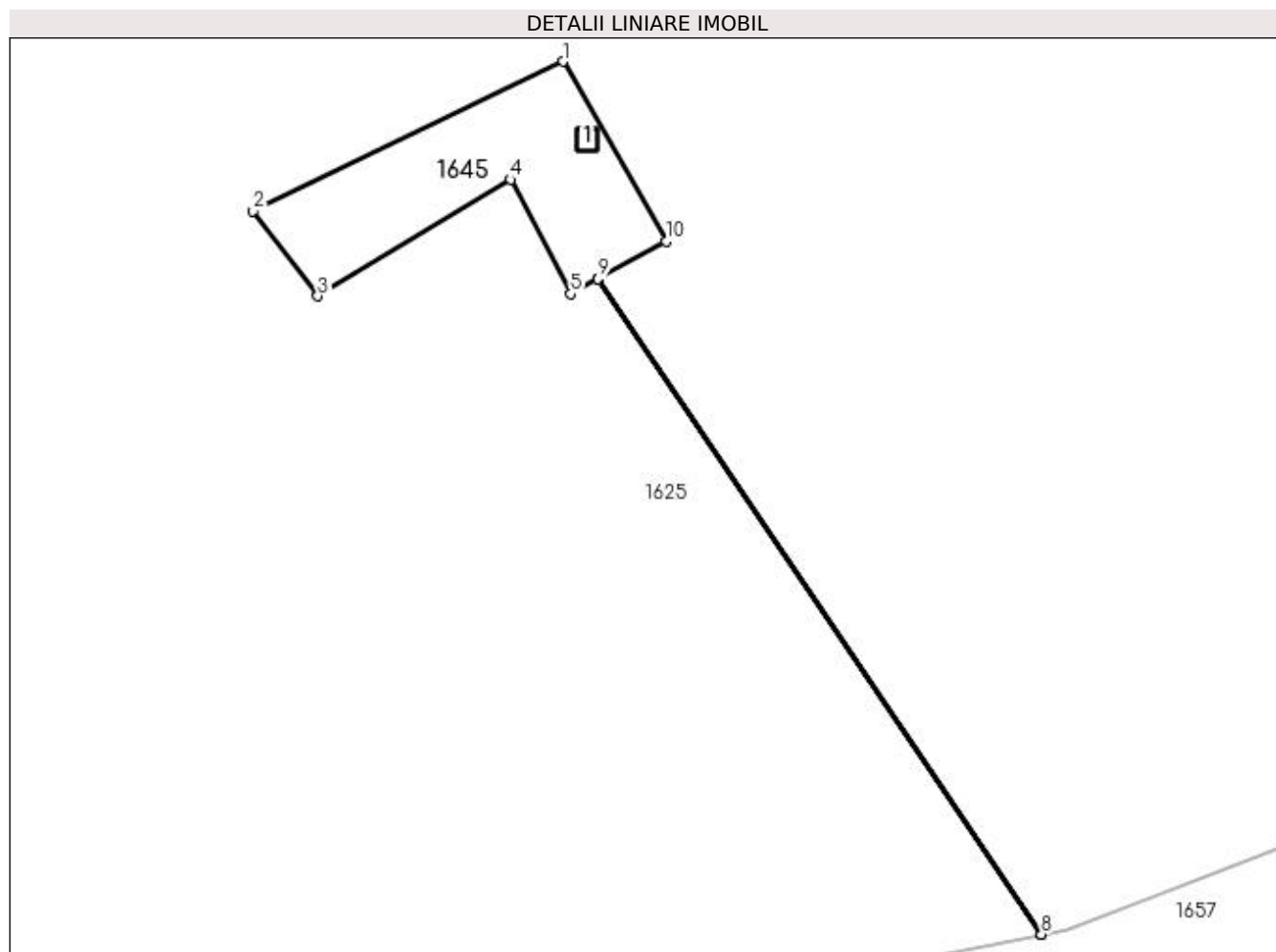
Inscrieri privind dezmembramintele dreptului de proprietate, drepturi reale de garanție și sarcini	Referințe
NU SUNT	

## Anexa Nr. 1 La Partea I

## Teren

Nr cadastral	Suprafața (mp)*	Observații / Referințe
109346	100	

\* Suprafața este determinată în planul de proiecție Stereo 70.



## Date referitoare la teren

Crt	Categorie folosință	Intra vilan	Suprafața (mp)	Tarla	Parcelă	Nr. topo	Observații / Referințe
1	curți constructii	NU	100	65	3494/4	-	

## Date referitoare la construcții

Crt	Număr	Destinație construcție	Supraf. (mp)	Situație juridică	Observații / Referințe
A1.1	109346-C1	construcții industriale și edilitare	1	Cu acte	Nr. niveluri:1; S. construită la sol:1 mp; S. construită desfasurata:1 mp; sonda 12 plus poligoanele sondele 20 și 100

## Lungime Segmente

1) Valorile lungimilor segmentelor sunt obținute din proiecție în plan.

Punct început	X / Y	Punct sfârșit	X / Y	Lungime segment (** (m)
1	447.924,478 512.220,641	2	447.909,741 512.213,546	16.356
2	447.909,741 512.213,546	3	447.912,83 512.209,494	5.095
3	447.912,83 512.209,494	4	447.921,996 512.215,033	10.709

Punct început	X / Y	Punct sfârşit	X / Y	Lungime segment (** (m)
4	447.921,996 512.215,033	5	447.924,849 512.209,595	6.141
5	447.924,849 512.209,595	6	447.926,142 512.210,308	1.476
6	447.926,142 512.210,308	7	447.947,21 512.179,172	37.594
7	447.947,21 512.179,172	8	447.947,22 512.179,174	0.011
8	447.947,22 512.179,174	9	447.926,151 512.210,313	37.597
9	447.926,151 512.210,313	10	447.929,384 512.212,095	3.692
10	447.929,384 512.212,095	1	447.924,478 512.220,641	9.854

\*\* Lungimile segmentelor sunt determinate în planul de proiecție Stereo 70 și sunt rotunjite la 1 milimetru.

\*\*\* Distanța dintre puncte este formată din segmente cumulate ce sunt mai mici decât valoarea 1 milimetru.



**DATE DESPRE IMOBILUL NR. 1646**

Oficiul de Cadastru și Publicitate Imobiliară SIBIU  
Biroul de Cadastru și Publicitate Imobiliară Medias

**A. Partea I. Descrierea imobilului**

TEREN Extravilan

Nr. CF vechi:17023N  
Nr. cadastral vechi:2722

Adresa: Jud. Sibiu

Nr. Crt	Nr cadastral Nr. topografic	Suprafața* (mp)	Observații / Referințe
A1	109345	11	Sector cadastral:55 Teren neimprejmuit;

**Construcții**

Crt	Nr cadastral Nr. topografic	Adresa	Observații / Referințe
A1.1	109345-C1	Jud. Sibiu	Nr. niveluri:1; S. construita la sol:1 mp; S. construita desfasurata:1 mp; sonda 47

**B. Partea II. Proprietari și acte**

Inscrieri privitoare la dreptul de proprietate și alte drepturi reale		Referințe
<b>457 / 15/01/2008</b>		
Act Normativ nr. seria M03 nr. 10672, din 02/02/2007 emis de MINISTERUL ECONOMIEI SI COMERTULUI;		
B1	Intabulare, drept de PROPRIETATE, dobandit prin Lege, cota actuala 1/1 1) SNGN ROMGAZ SA, CIF:9999999999999	A1
B2	Intabulare, drept de PROPRIETATE, dobandit prin Construire, cota actuala 1/1 1) SNGN ROMGAZ SA, CIF:9999999999999	A1.1

**C. Partea III. SARCINI .**

Inscrieri privind dezmembramintele dreptului de proprietate, drepturi reale de garanție și sarcini	Referințe
NU SUNT	

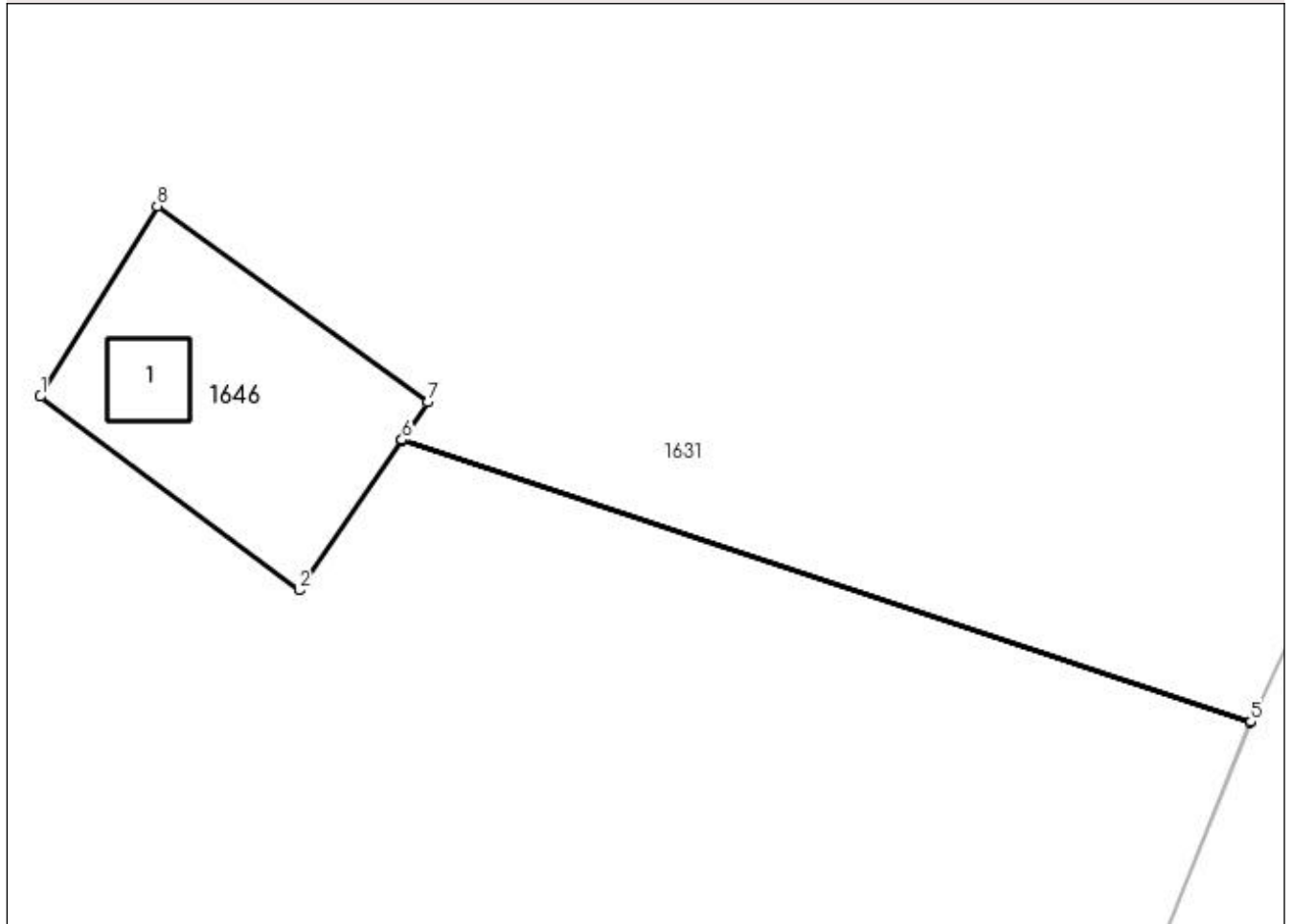
## Anexa Nr. 1 La Partea I

## Teren

Nr cadastral	Suprafaţa (mp)*	Observații / Referințe
109345	11	

\* Suprafața este determinată în planul de proiecție Stereo 70.

## DETALII LINIARE IMOBIL



## Date referitoare la teren

Crt	Categorie folosință	Intra vilan	Suprafața (mp)	Tarla	Parcelă	Nr. topo	Observații / Referințe
1	curți constructii	NU	11	65	3492/1/2	-	

## Date referitoare la construcții

Crt	Număr	Destinație construcție	Supraf. (mp)	Situație juridică	Observații / Referințe
A1.1	109345-C1	construcții industriale și edilitare	1	Cu acte	Nr. niveluri:1; S. construita la sol:1 mp; S. construita desfasurata:1 mp; sonda 47

## Lungime Segmente

1) Valorile lungimilor segmentelor sunt obținute din proiecție în plan.

Punct început	X / Y	Punct sfârșit	X / Y	Lungime segment (** (m)
1	447.677,949 512.103,13	2	447.681,079 512.100,788	3.909
2	447.681,079 512.100,788	3	447.682,318 512.102,598	2.194
3	447.682,318 512.102,598	4	447.692,588 512.099,184	10.822



Punct început	X / Y	Punct sfârșit	X / Y	Lungime segment (** (m)
4	447.692,588 512.099,184	5	447.692,591 512.099,194	0.01
5	447.692,591 512.099,194	6	447.682,324 512.102,607	10.819
6	447.682,324 512.102,607	7	447.682,635 512.103,061	0.551
7	447.682,635 512.103,061	8	447.679,363 512.105,432	4.041
8	447.679,363 512.105,432	1	447.677,949 512.103,13	2.701

\*\* Lungimile segmentelor sunt determinate în planul de proiecție Stereo 70 și sunt rotunjite la 1 milimetru.

\*\*\* Distanța dintre puncte este formată din segmente cumulate ce sunt mai mici decât valoarea 1 milimetru.



**DATE DESPRE IMOBILUL NR. 1647**

Oficiul de Cadastru și Publicitate Imobiliară SIBIU  
Biroul de Cadastru și Publicitate Imobiliară Medias

**A. Partea I. Descrierea imobilului**

Nr. CF vechi:2099IGHISUL-NOU  
Nr. cadastral vechi:3124

TEREN Extravilan

Adresa: Jud. Sibiu

Nr. Crt	Nr cadastral Nr. topografic	Suprafața* (mp)	Observații / Referințe
A1	109356	287	Sector cadastral:55 Teren neimprejmuit;

**Construcții**

Crt	Nr cadastral Nr. topografic	Adresa	Observații / Referințe
A1.1	109356-C1	Jud. Sibiu	Nr. niveluri:1; S. construita la sol:89 mp; S. construita desfasurata:89 mp; panou de măsură Copsa-Medias

**B. Partea II. Proprietari și acte**

Inscrieri privitoare la dreptul de proprietate și alte drepturi reale		Referințe
<b>839 / 21/01/2009</b>		
Act Normativ nr. 0, din 01/01/2009 emis de -;		
B1	Intabulare, drept de PROPRIETATE, dobandit prin Lege, cota actuala 1/1 1) SNGN ROMGAZ SA, CIF:999999999999	A1
B2	Intabulare, drept de PROPRIETATE, dobandit prin Lege, cota actuala 1/1 1) SNGN ROMGAZ SA, CIF:999999999999	A1.1

**C. Partea III. SARCINI .**

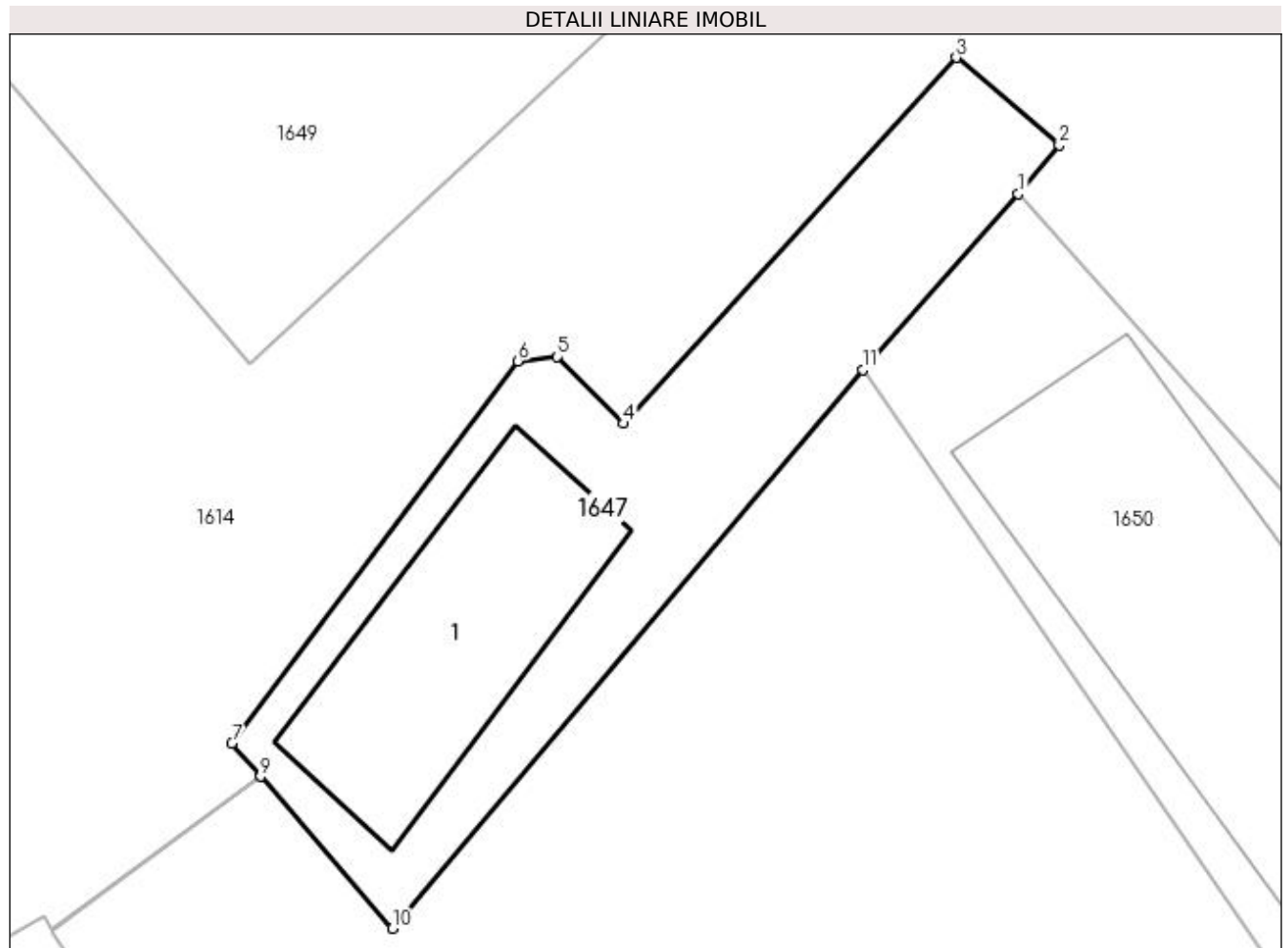
Inscrieri privind dezmembramintele dreptului de proprietate, drepturi reale de garanție și sarcini	Referințe
NU SUNT	

## Anexa Nr. 1 La Partea I

## Teren

Nr cadastral	Suprafaţa (mp)*	Observaţii / Referinţe
109356	287	

\* Suprafaţa este determinată în planul de proiecţie Stereo 70.



## Date referitoare la teren

Crt	Categorie folosinţă	Intra vilan	Suprafaţa (mp)	Tarla	Parcelă	Nr. topo	Observaţii / Referinţe
1	curti constructii	NU	287	65	3484/2	3033/1/2	

## Date referitoare la construcţii

Crt	Număr	Destinaţie construcţie	Supraf. (mp)	Situaţie juridică	Observaţii / Referinţe
A1.1	109356-C1	construcţii industriale si edilitare	89	Cu acte	Nr. niveluri:1; S. construita la sol:89 mp; S. construita desfasurata:89 mp; panou de măsură Copsa-Medias

## Lungime Segmente

1) Valorile lungimilor segmentelor sunt obţinute din proiecţie în plan.

Punct început	X / Y	Punct sfârşit	X / Y	Lungime segment (** (m)
1	447.633,041 512.717,539	2	447.634,58 512.719,369	2.391
2	447.634,58 512.719,369	3	447.630,692 512.722,68	5.106
3	447.630,692 512.722,68	4	447.618,146 512.708,88	18.651

Punct început	X / Y	Punct sfârşit	X / Y	Lungime segment (** (m)
4	447.618,146 512.708,88	5	447.615,642 512.711,4	3.552
5	447.615,642 512.711,4	6	447.614,166 512.711,237	1.484
6	447.614,166 512.711,237	7	447.603,354 512.696,823	18.019
7	447.603,354 512.696,823	8	447.604,436 512.695,579	1.649
8	447.604,436 512.695,579	9	447.604,443 512.695,571	0.01
9	447.604,443 512.695,571	10	447.609,425 512.689,842	7.593
10	447.609,425 512.689,842	11	447.627,165 512.710,898	27.534
11	447.627,165 512.710,898	1	447.633,041 512.717,539	8.867

\*\* Lungimile segmentelor sunt determinate în planul de proiecție Stereo 70 și sunt rotunjite la 1 milimetru.

\*\*\* Distanța dintre puncte este formată din segmente cumulate ce sunt mai mici decât valoarea 1 milimetru.



**DATE DESPRE IMOBILUL NR. 1648**

Oficiul de Cadastru și Publicitate Imobiliară SIBIU  
Biroul de Cadastru și Publicitate Imobiliară Medias

**A. Partea I. Descrierea imobilului**

TEREN Extravilan

Nr. CF vechi:17022N  
Nr. cadastral vechi:2721

Adresa: Jud. Sibiu

Nr. Crt	Nr cadastral Nr. topografic	Suprafața* (mp)	Observații / Referințe
A1	109347	7	Sector cadastral:55 Teren neimprejmuit;

**Construcții**

Crt	Nr cadastral Nr. topografic	Adresa	Observații / Referințe
A1.1	109347-C1	Jud. Sibiu	Nr. niveluri:1; S. construita la sol:1 mp; S. construita desfasurata:1 mp; sonda 48

**B. Partea II. Proprietari și acte**

Inscrieri privitoare la dreptul de proprietate și alte drepturi reale		Referințe
<b>457 / 15/01/2008</b>		
Act Administrativ nr. 0, din 01/01/2008 emis de Ministerul Economiei și Comerțului (de atestare a dreptului de proprietate asupra terenurilor seria MO3 nr. 10672 emis de Ministerul Economiei și Comerțului la data de 02.02.2007, a Certificatului de Înregistrare seria A nr. 010629 emis de Camera de Comerț și Industrie la data de 01.08.2001, a Certificatului de atestare a edificării construcției nr. 16982/2007 eliberat de Direcția Urbanism a Primăriei mun Medias, Documentației cadastrale recepționată sub nr. 39/2008 și înregistrată sub nr. 457/2008 de O.C.P.I Sibiu);		
B1	Intabulare, drept de PROPRIETATE, dobândit prin Lege, cota actuala 1/1 1) SNGN ROMGAZ SA, CIF:999999999999	A1
B2	Intabulare, drept de PROPRIETATE, dobândit prin Construire, cota actuala 1/1 1) SNGN ROMGAZ SA, CIF:999999999999	A1.1

**C. Partea III. SARCINI .**

Inscrieri privind dezmembramintele dreptului de proprietate, drepturi reale de garanție și sarcini	Referințe
NU SUNT	

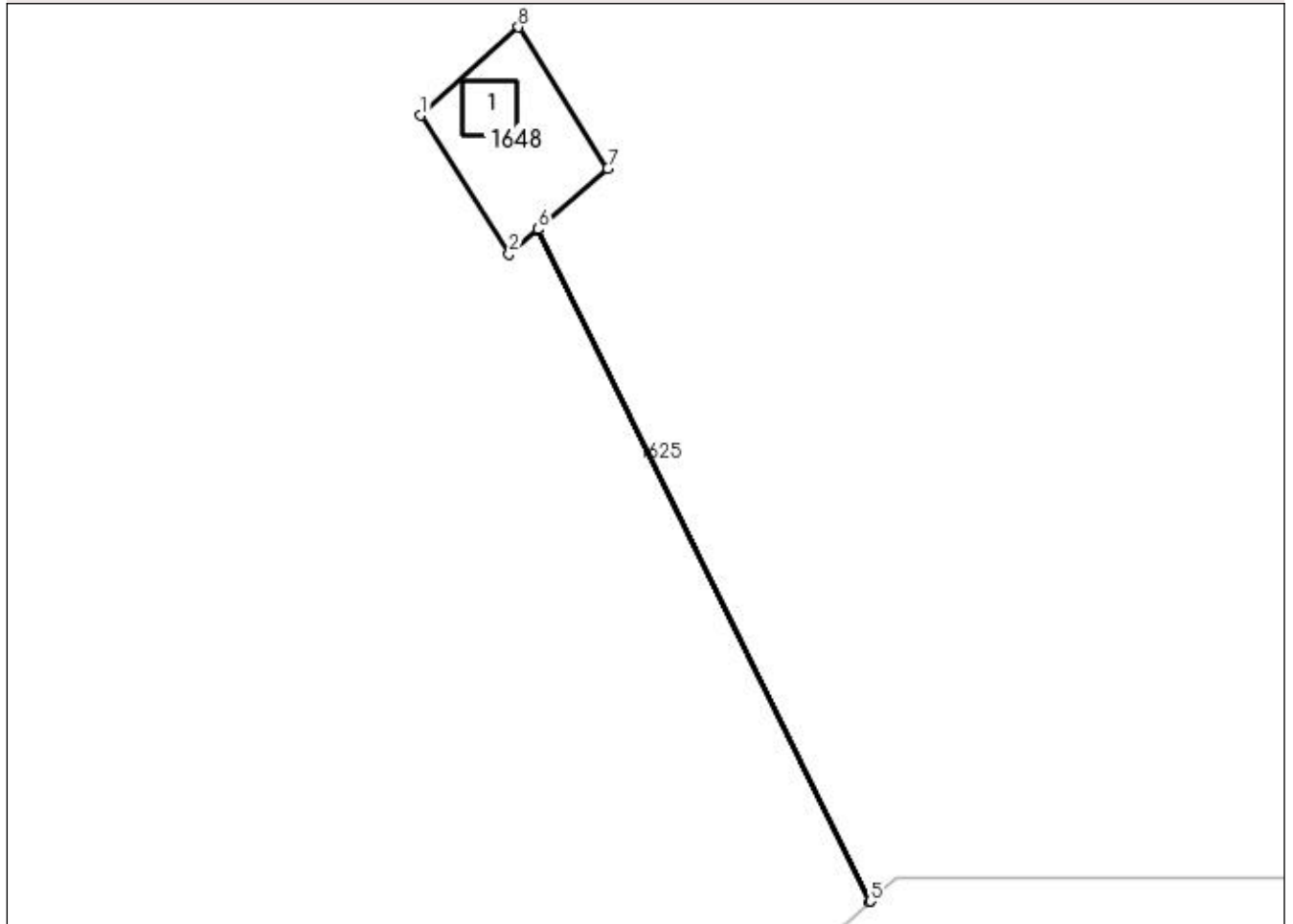
## Anexa Nr. 1 La Partea I

## Teren

Nr cadastral	Suprafaţa (mp)*	Observaţii / Referinţe
109347	7	

\* Suprafaţa este determinată în planul de proiecţie Stereo 70.

## DETALII LINIARE IMOBIL



## Date referitoare la teren

Crt	Categorie folosinţă	Intra vilan	Suprafaţa (mp)	Tarla	Parcelă	Nr. topo	Observaţii / Referinţe
1	curti constructii	NU	7	65	3494/3	-	

## Date referitoare la construcţii

Crt	Număr	Destinaţie construcţie	Supraf. (mp)	Situaţie juridică	Observaţii / Referinţe
A1.1	109347-C1	construcţii industriale si edilitare	1	Cu acte	Nr. niveluri:1; S. construita la sol:1 mp; S. construita desfasurata:1 mp; sonda 48

## Lungime Segmente

1) Valorile lungimilor segmentelor sunt obţinute din proiecţie în plan.

Punct început	X / Y	Punct sfârşit	X / Y	Lungime segment (** (m)
1	447.799,812 512.080,838	2	447.801,423 512.078,3	3.006
2	447.801,423 512.078,3	3	447.801,946 512.078,752	0.691
3	447.801,946 512.078,752	4	447.808,023 512.066,461	13.711



Punct început	X / Y	Punct sfârșit	X / Y	Lungime segment (** (m)
4	447.808,023 512.066,461	5	447.808,031 512.066,468	0.01
5	447.808,031 512.066,468	6	447.801,953 512.078,759	13.711
6	447.801,953 512.078,759	7	447.803,233 512.079,866	1.692
7	447.803,233 512.079,866	8	447.801,596 512.082,451	3.06
8	447.801,596 512.082,451	1	447.799,812 512.080,838	2.406

\*\* Lungimile segmentelor sunt determinate în planul de proiecție Stereo 70 și sunt rotunjite la 1 milimetru.

\*\*\* Distanța dintre puncte este formată din segmente cumulate ce sunt mai mici decât valoarea 1 milimetru.



**DATE DESPRE IMOBILUL NR. 1649**

Oficiul de Cadastru și Publicitate Imobiliară SIBIU  
Biroul de Cadastru și Publicitate Imobiliară Medias

**A. Partea I. Descrierea imobilului**

TEREN Extravilan

Nr. CF vechi:14295

Nr. cadastral vechi:1373/2

Adresa: Jud. Sibiu

Nr. Crt	Nr cadastral Nr. topografic	Suprafata* (mp)	Observatii / Referinta
A1	109363	2.000	Sector cadastral:55 Teren neimprejmuit;

**B. Partea II. Proprietari și acte**

Inscrieri privitoare la dreptul de proprietate și alte drepturi reale		Referințe
<b>6905 / 10/11/2005</b>		
Act Administrativ nr. -, din 01/01/2005 emis de Primaria Medias (12 din 15.09.2005 încheiat între Municipiul Medias și S.N.G.N. Romgaz SA Medias);		
B1	Intabulare, drept de PROPRIETATE, dobandit prin Lege, cota actuala 1/1	A1
1) <b>MUNICIPIUL MEDIAȘ</b> , CIF:99999999999999, - domeniu privat		

**C. Partea III. SARCINI**

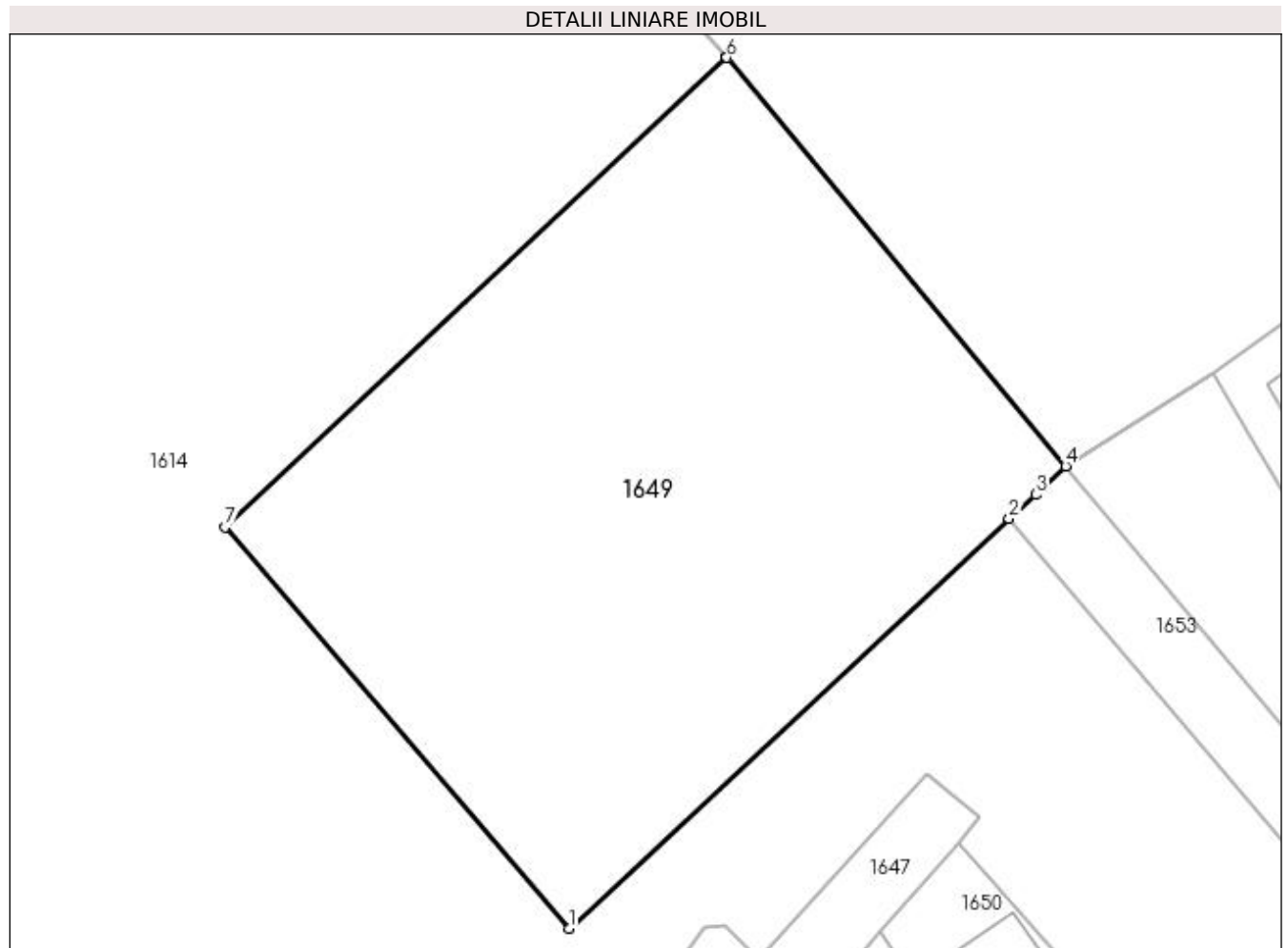
Inscrieri privind dezmembramintele dreptului de proprietate, drepturi reale de garanție și sarcini		Referințe
<b>6905 / 10/11/2005</b>		
Act Administrativ nr. 12 din 15.09.2005 încheiat între Municipiul Mediaș și S.N.G.N. Romgaz SA Mediaș, din 19/09/2005 emis de Primaria Medias (-);		
C1	Intabulare, drept de CONCESIUNE pe o perioadă de 49 ani, dobandit prin Lege	A1
1) <b>SNGN ROMGAZ SA MEDIAȘ</b> , CIF:99999999999999		

## Anexa Nr. 1 La Partea I

## Teren

Nr cadastral	Suprafața (mp)*	Observații / Referințe
109363	2.000	

\* Suprafața este determinată în planul de proiecție Stereo 70.



## Date referitoare la teren

Crt	Categorie folosință	Intra vilan	Suprafața (mp)	Tarla	Parcelă	Nr. topo	Observații / Referințe
1	pasune	NU	2.000	-	3484/2	-	

## Lungime Segmente

1) Valorile lungimilor segmentelor sunt obținute din proiecție în plan.

Punct început	X / Y	Punct sfârșit	X / Y	Lungime segment (** (m)
1	447.604,059 512.711,128	2	447.636,812 512.741,606	44.74
2	447.636,812 512.741,606	3	447.638,81 512.743,395	2.682
3	447.638,81 512.743,395	4	447.641,028 512.745,53	3.079
4	447.641,028 512.745,53	5	447.615,8 512.775,904	39.485
5	447.615,8 512.775,904	6	447.615,792 512.775,897	0.01

Punct început	X / Y	Punct sfârșit	X / Y	Lungime segment (** (m)
6	447.615,792 512.775,897	7	447.578,462 512.740,982	51.114
7	447.578,462 512.740,982	1	447.604,059 512.711,128	39.326

\*\* Lungimile segmentelor sunt determinate în planul de proiecție Stereo 70 și sunt rotunjite la 1 milimetru.

\*\*\* Distanța dintre puncte este formată din segmente cumulate ce sunt mai mici decât valoarea 1 milimetru.



**DATE DESPRE IMOBILUL NR. 1650**

Oficiul de Cadastru și Publicitate Imobiliară SIBIU  
Biroul de Cadastru și Publicitate Imobiliară Medias

**A. Partea I. Descrierea imobilului**

TEREN Extravilan

Nr. CF vechi:16994N  
Nr. cadastral vechi:2725

Adresa: Jud. Sibiu

Nr. Crt	Nr cadastral Nr. topografic	Suprafața* (mp)	Observații / Referințe
A1	109324	332	Sector cadastral:55 Teren neimprejmuit;

**Construcții**

Crt	Nr cadastral Nr. topografic	Adresa	Observații / Referințe
A1.1	109324-C1	Jud. Sibiu	Nr. niveluri:1; S. construita la sol:194 mp; S. construita desfasurata:194 mp; instalatii tehnice

**B. Partea II. Proprietari și acte**

Inscrieri privitoare la dreptul de proprietate și alte drepturi reale		Referințe
<b>458 / 15/01/2008</b>		
Act Normativ nr. 0, din 01/01/2008 emis de -;		
B1	Intabulare, drept de PROPRIETATE, dobandit prin Lege, cota actuala 1/1 1) SNGN ROMGAZ SA, CIF:999999999999	A1
B2	Intabulare, drept de PROPRIETATE, dobandit prin Construire, cota actuala 1/1 1) SNGN ROMGAZ SA, CIF:999999999999	A1.1

**C. Partea III. SARCINI .**

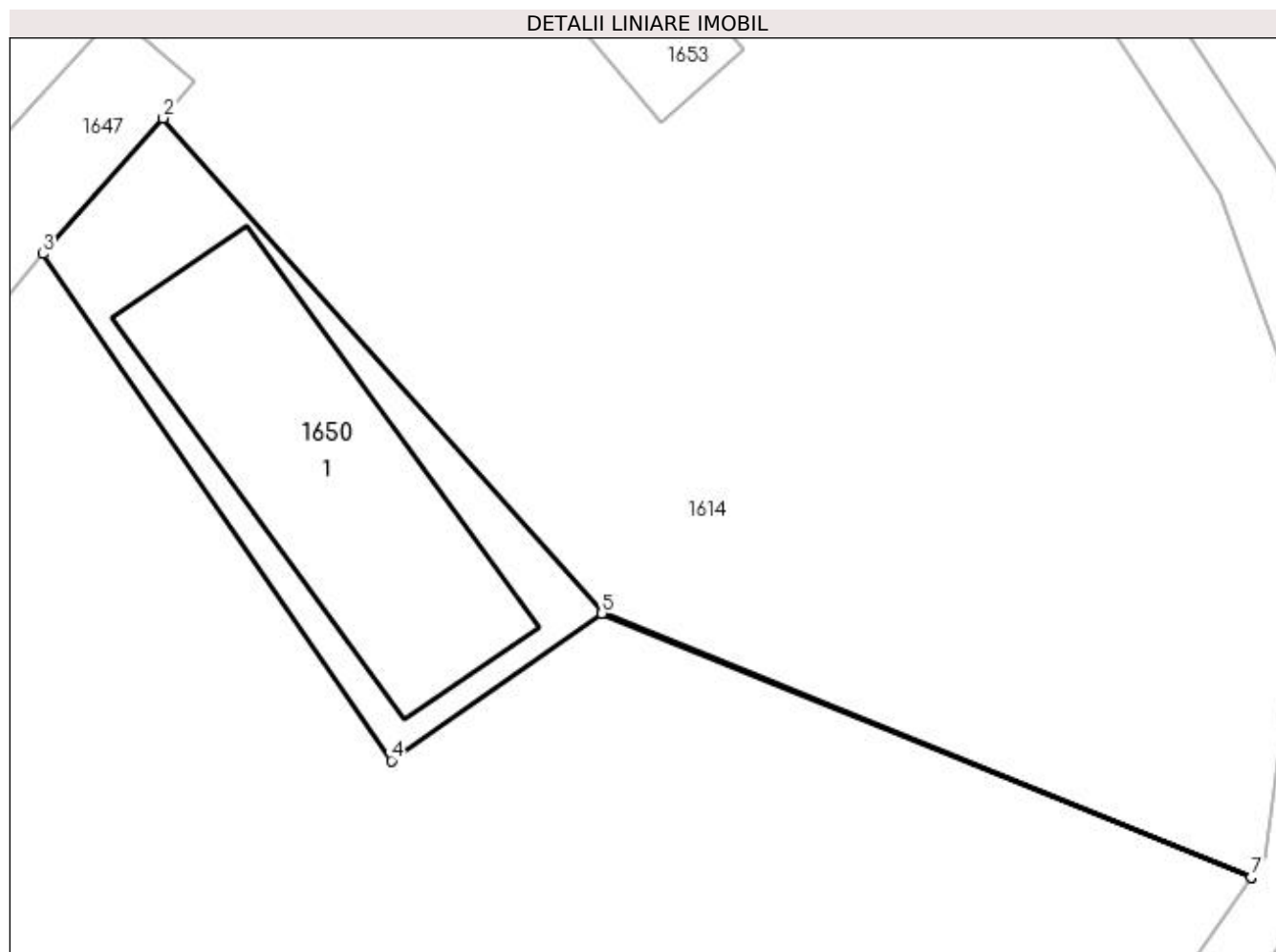
Inscrieri privind dezmembramintele dreptului de proprietate, drepturi reale de garanție și sarcini	Referințe
NU SUNT	

## Anexa Nr. 1 La Partea I

## Teren

Nr cadastral	Suprafaţa (mp)*	Observații / Referințe
109324	332	

\* Suprafața este determinată în planul de proiecție Stereo 70.



## Date referitoare la teren

Crt	Categorie folosință	Intra vilan	Suprafața (mp)	Tarla	Parcelă	Nr. topo	Observații / Referințe
1	curți constructii	NU	332	65	3484/2	-	

## Date referitoare la construcții

Crt	Număr	Destinație construcție	Supraf. (mp)	Situație juridică	Observații / Referințe
A1.1	109324-C1	construcții industriale și edilitare	194	Cu acte	Nr. niveluri:1; S. construita la sol:194 mp; S. construita desfasurata:194 mp; instalatii tehnice

## Lungime Segmente

1) Valorile lungimilor segmentelor sunt obținute din proiecție în plan.

Punct început	X / Y	Punct sfârșit	X / Y	Lungime segment (** (m)
1	447.654,533 512.693,314	2	447.633,041 512.717,539	32.385
2	447.633,041 512.717,539	3	447.627,165 512.710,898	8.867
3	447.627,165 512.710,898	4	447.644,203 512.686,103	30.085



Punct început	X / Y	Punct sfârşit	X / Y	Lungime segment (** (m)
4	447.644,203 512.686,103	5	447.654,523 512.693,307	12.586
5	447.654,523 512.693,307	6	447.686,294 512.680,376	34.301
6	447.686,294 512.680,376	7	447.686,3 512.680,384	0.01
7	447.686,3 512.680,384	1	447.654,533 512.693,314	34.297

\*\* Lungimile segmentelor sunt determinate în planul de proiecţie Stereo 70 şi sunt rotunjite la 1 milimetru.

\*\*\* Distanţa dintre puncte este formată din segmente cumulate ce sunt mai mici decât valoarea 1 milimetru.



**DATE DESPRE IMOBILUL NR. 1651**

Oficiul de Cadastru și Publicitate Imobiliară SIBIU  
Biroul de Cadastru și Publicitate Imobiliară Medias

**A. Partea I. Descrierea imobilului**

TEREN Extravilan

Nr. CF vechi:16995N  
Nr. cadastral vechi:2726

Adresa: Jud. Sibiu

Nr. Crt	Nr cadastral Nr. topografic	Suprafața* (mp)	Observații / Referințe
A1	109323	10	Sector cadastral:55 Teren neimprejmuit;

**Construcții**

Crt	Nr cadastral Nr. topografic	Adresa	Observații / Referințe
A1.1	109323-C1	Jud. Sibiu	Nr. niveluri:1; S. construita la sol:1 mp; S. construita desfasurata:1 mp; sonda 37

**B. Partea II. Proprietari și acte**

Inscrieri privitoare la dreptul de proprietate și alte drepturi reale		Referințe
<b>458 / 15/01/2008</b>		
Act Normativ nr. seria M03 nr. 10670, din 02/02/2007 emis de MINISTERUL ECONOMIEI SI COMERTULUI;		
B1	Intabulare, drept de PROPRIETATE, dobandit prin Lege, cota actuala 1/1 1) SNGN ROMGAZ SA, CIF:9999999999999	A1
B2	Intabulare, drept de PROPRIETATE, dobandit prin Construire, cota actuala 1/1 1) SNGN ROMGAZ SA, CIF:9999999999999	A1.1

**C. Partea III. SARCINI .**

Inscrieri privind dezmembramintele dreptului de proprietate, drepturi reale de garanție și sarcini	Referințe
NU SUNT	

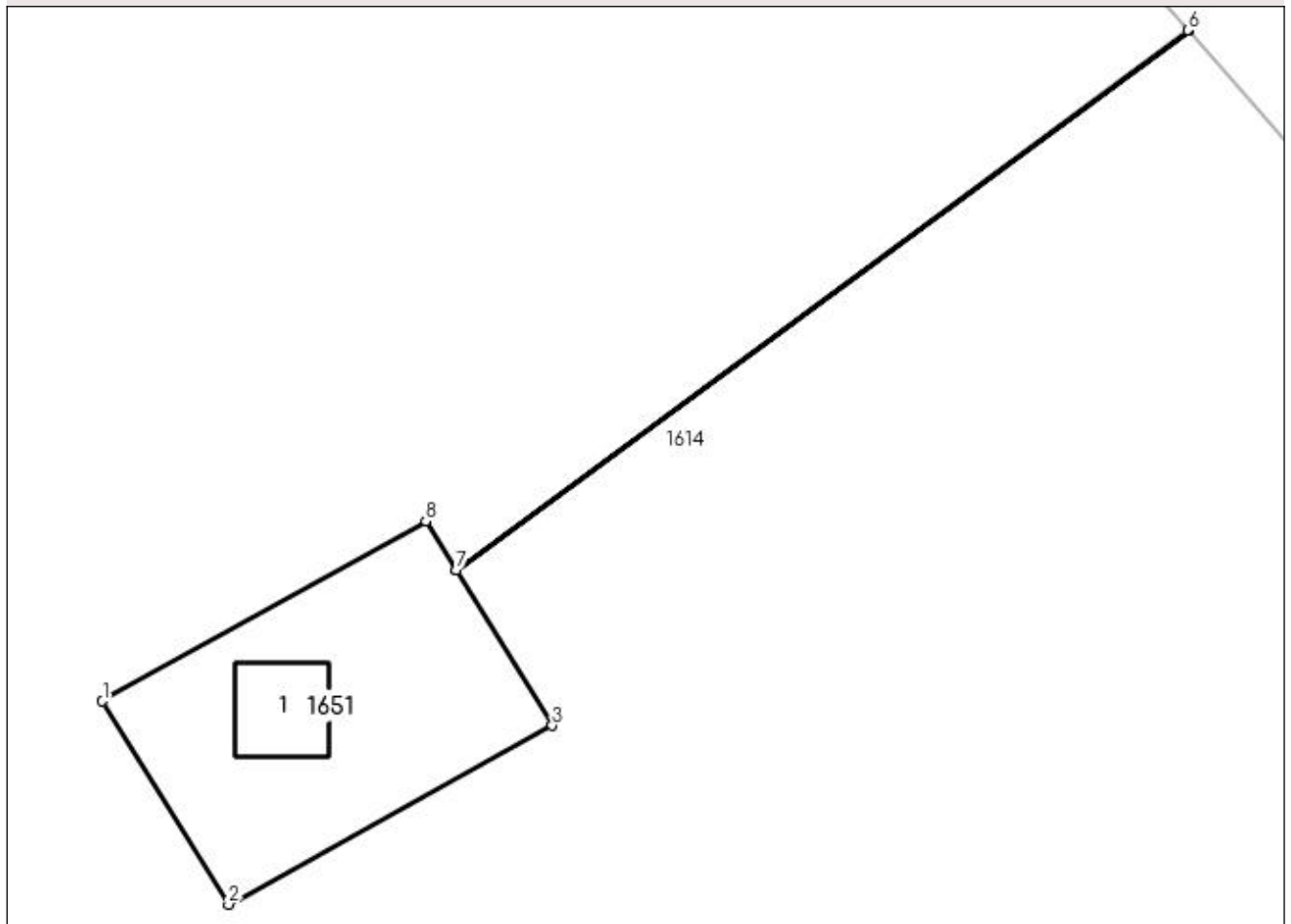
## Anexa Nr. 1 La Partea I

## Teren

Nr cadastral	Suprafața (mp)*	Observații / Referințe
109323	10	

\* Suprafața este determinată în planul de proiecție Stereo 70.

## DETALII LINIARE IMOBIL



## Date referitoare la teren

Crt	Categorie folosință	Intra vilan	Suprafața (mp)	Tarla	Parcelă	Nr. topo	Observații / Referințe
1	curți constructii	NU	10	65	3484/3	-	

## Date referitoare la construcții

Crt	Număr	Destinație construcție	Supraf. (mp)	Situație juridică	Observații / Referințe
A1.1	109323-C1	construcții industriale și edilitare	1	Cu acte	Nr. niveluri:1; S. construita la sol:1 mp; S. construita desfasurata:1 mp; sonda 37

## Lungime Segmente

1) Valorile lungimilor segmentelor sunt obținute din proiecție în plan.

Punct început	X / Y	Punct sfârșit	X / Y	Lungime segment (** (m)
1	447.592,782 512.688,376	2	447.594,135 512.686,192	2.569
2	447.594,135 512.686,192	3	447.597,611 512.688,111	3.971
3	447.597,611 512.688,111	4	447.596,582 512.689,776	1.958

Punct început	X / Y	Punct sfârșit	X / Y	Lungime segment (** (m)
4	447.596,582 512.689,776	5	447.604,443 512.695,571	9.766
5	447.604,443 512.695,571	6	447.604,436 512.695,579	0.01
6	447.604,436 512.695,579	7	447.596,576 512.689,785	9.765
7	447.596,576 512.689,785	8	447.596,252 512.690,31	0.618
8	447.596,252 512.690,31	1	447.592,782 512.688,376	3.972

\*\* Lungimile segmentelor sunt determinate în planul de proiecție Stereo 70 și sunt rotunjite la 1 milimetru.

\*\*\* Distanța dintre puncte este formată din segmente cumulate ce sunt mai mici decât valoarea 1 milimetru.



**DATE DESPRE IMOBILUL NR. 1652**

Oficiul de Cadastru și Publicitate Imobiliară SIBIU  
Biroul de Cadastru și Publicitate Imobiliară Medias

**A. Partea I. Descrierea imobilului**

TEREN Extravilan

Nr. CF vechi:2097IGHISUL-NOU

Nr. cadastral vechi:3125

Adresa: Jud. Sibiu

Nr. Crt	Nr cadastral Nr. topografic	Suprafața* (mp)	Observații / Referințe
A1	109358	99	Sector cadastral:55 Teren neimprejmuit;

**Construcții**

Crt	Nr cadastral Nr. topografic	Adresa	Observații / Referințe
A1.1	109358-C1	Jud. Sibiu	Nr. niveluri:1; S. construita la sol:1 mp; S. construita desfasurata:1 mp; panou de măsură Copsa-Bratei

**B. Partea II. Proprietari și acte**

Inscrieri privitoare la dreptul de proprietate și alte drepturi reale		Referințe
<b>839 / 21/01/2009</b>		
Act Normativ nr. 0, din 01/01/2009 emis de -;		
B1	Intabulare, drept de PROPRIETATE, dobandit prin Lege, cota actuala 1/1 1) SGN ROMGAZ SA, CIF:999999999999	A1
B2	Intabulare, drept de PROPRIETATE, dobandit prin Lege, cota actuala 1/1 1) SGN ROMGAZ SA, CIF:999999999999	A1.1

**C. Partea III. SARCINI .**

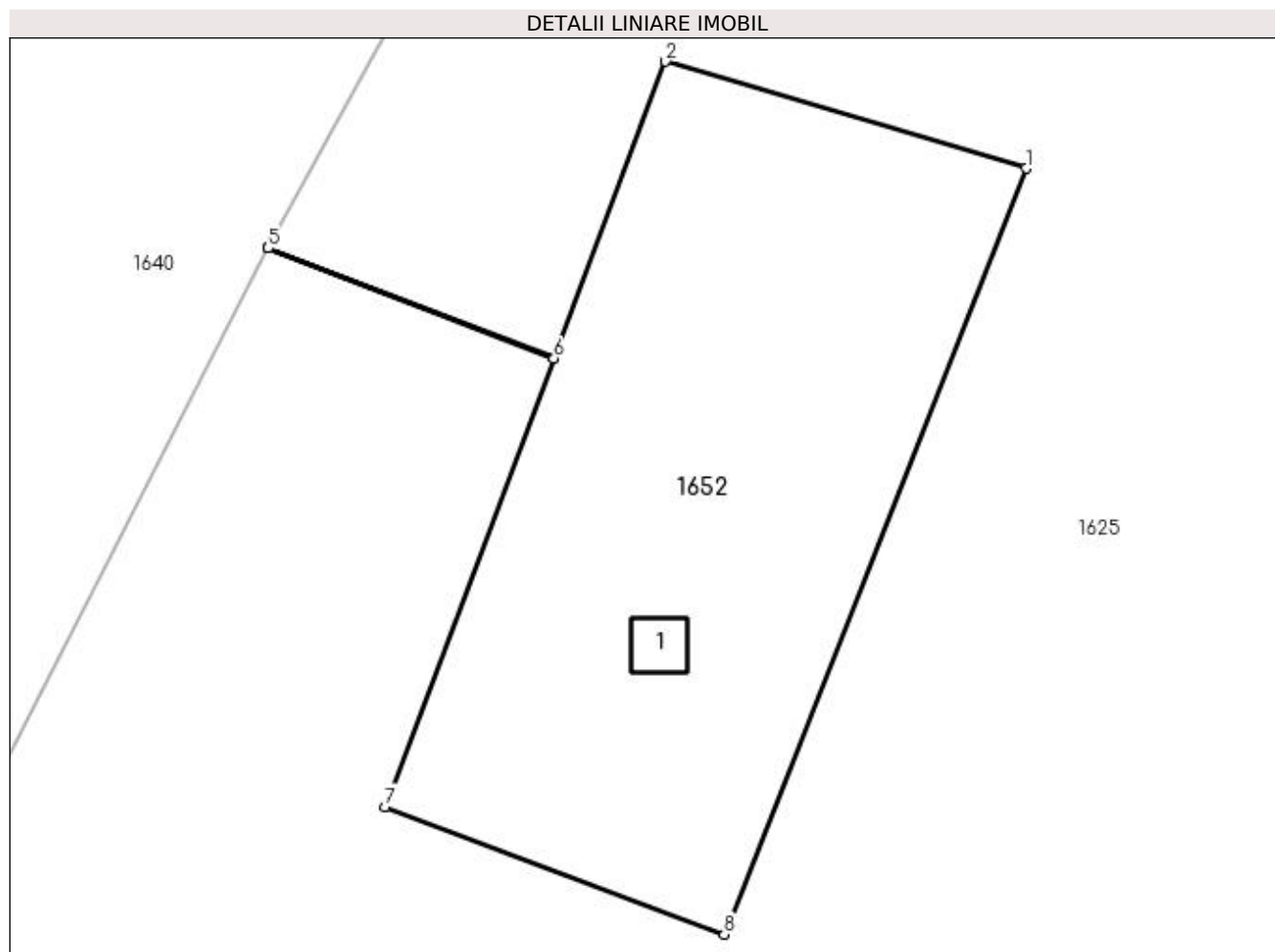
Inscrieri privind dezmembramintele dreptului de proprietate, drepturi reale de garanție și sarcini	Referințe
NU SUNT	

## Anexa Nr. 1 La Partea I

## Teren

Nr cadastral	Suprafața (mp)*	Observații / Referințe
109358	99	

\* Suprafața este determinată în planul de proiecție Stereo 70.



## Date referitoare la teren

Crt	Categorie folosință	Intra vilan	Suprafața (mp)	Tarla	Parcelă	Nr. topo	Observații / Referințe
1	curți constructii	NU	99	65	3494/2	3033/1/3	

## Date referitoare la construcții

Crt	Număr	Destinație construcție	Supraf. (mp)	Situație juridică	Observații / Referințe
A1.1	109358-C1	construcții industriale și edilitare	1	Cu acte	Nr. niveluri:1; S. construită la sol:1 mp; S. construită desfășurată:1 mp; panou de măsură Copsa-Bratei

## Lungime Segmente

1) Valorile lungimilor segmentelor sunt obținute din proiecție în plan.

Punct început	X / Y	Punct sfârșit	X / Y	Lungime segment (** (m)
1	447.682,559 512.642,974	2	447.675,977 512.644,923	6.864
2	447.675,977 512.644,923	3	447.673,94 512.639,512	5.781
3	447.673,94 512.639,512	4	447.668,727 512.641,528	5.59



Punct început	X / Y	Punct sfârșit	X / Y	Lungime segment (** (m)
4	447.668,727 512.641,528	5	447.668,722 512.641,519	0.01
5	447.668,722 512.641,519	6	447.673,937 512.639,503	5.591
6	447.673,937 512.639,503	7	447.670,859 512.631,326	8.737
7	447.670,859 512.631,326	8	447.677,048 512.629,0	6.612
8	447.677,048 512.629,0	1	447.682,559 512.642,974	15.022

\*\* Lungimile segmentelor sunt determinate în planul de proiecție Stereo 70 și sunt rotunjite la 1 milimetru.

\*\*\* Distanța dintre puncte este formată din segmente cumulate ce sunt mai mici decât valoarea 1 milimetru.



**DATE DESPRE IMOBILUL NR. 1653**

Oficiul de Cadastru și Publicitate Imobiliară SIBIU  
Biroul de Cadastru și Publicitate Imobiliară Medias

**A. Partea I. Descrierea imobilului**

TEREN Extravilan

Nr. CF vechi:14295  
Nr. cadastral vechi:1373/4

Adresa: Jud. Sibiu

Nr. Crt	Nr cadastral Nr. topografic	Suprafața* (mp)	Observații / Referințe
A1	109362	177	Sector cadastral:55 Teren neimprejmuit;

**B. Partea II. Proprietari și acte**

Inscrieri privitoare la dreptul de proprietate și alte drepturi reale		Referințe
<b>6905 / 10/11/2005</b>		
Act Administrativ nr. 12 din 15.09.2005 încheiat între Municipiul Medias și S.N.G.N. Romgaz SA Medias, din 01/01/2005 emis de Primaria Medias;		
B1	Intabulare, drept de PROPRIETATE, dobandit prin Lege, cota actuala 1/1	A1
1) <b>MUNICIPIUL MEDIAȘ</b> , CIF:99999999999999, - domeniu privat		

**C. Partea III. SARCINI**

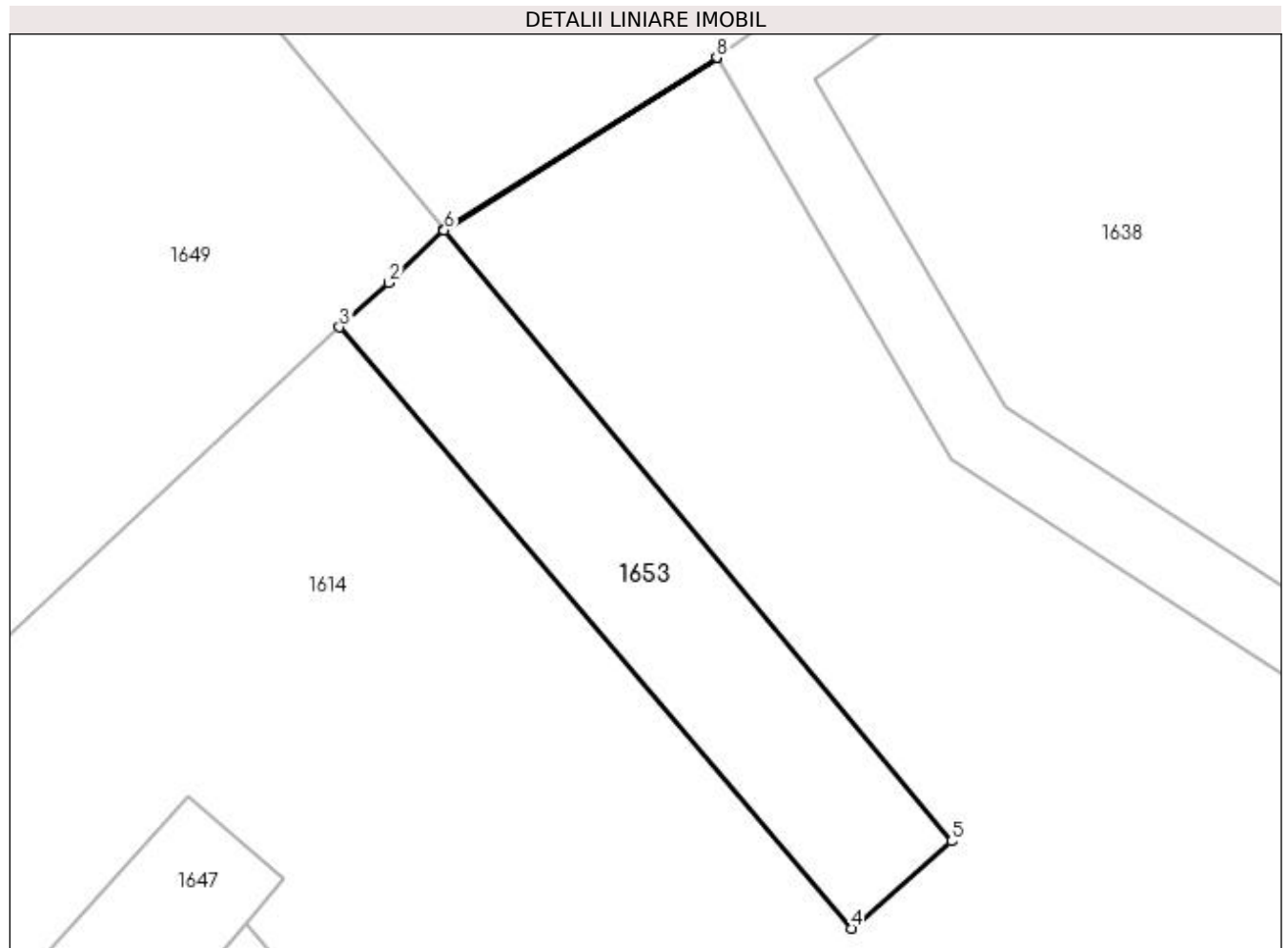
Inscrieri privind dezmembramintele dreptului de proprietate, drepturi reale de garanție și sarcini		Referințe
<b>6905 / 10/11/2005</b>		
Act Administrativ nr. 12 din 15.09.2005 încheiat între Municipiul Medias și S.N.G.N. Romgaz SA Medias, din 01/01/2005 emis de Primaria Medias;		
C1	Intabulare, drept de CONCESIUNE pe o perioadă de 49 ani	A1
1) <b>SNGN ROMGAZ SA MEDIAȘ</b> , CIF:99999999999999		

## Anexa Nr. 1 La Partea I

## Teren

Nr cadastral	Suprafața (mp)*	Observații / Referințe
109362	177	

\* Suprafața este determinată în planul de proiecție Stereo 70.



## Date referitoare la teren

Crt	Categorie folosință	Intra vilan	Suprafața (mp)	Tarla	Parcelă	Nr. topo	Observații / Referințe
1	pasune	NU	177	65	3484/4	-	

## Lungime Segmente

1) Valorile lungimilor segmentelor sunt obținute din proiecție în plan.

Punct început	X / Y	Punct sfârșit	X / Y	Lungime segment (** (m)
1	447.641,028 512.745,53	2	447.638,81 512.743,395	3.079
2	447.638,81 512.743,395	3	447.636,812 512.741,606	2.682
3	447.636,812 512.741,606	4	447.657,463 512.717,366	31.844
4	447.657,463 512.717,366	5	447.661,498 512.720,886	5.354
5	447.661,498 512.720,886	6	447.641,037 512.745,52	32.023

Punct început	X / Y	Punct sfârșit	X / Y	Lungime segment (** (m)
6	447.641,037 512.745,52	7	447.652,028 512.752,467	13.002
7	447.652,028 512.752,467	8	447.652,023 512.752,476	0.01
8	447.652,023 512.752,476	1	447.641,028 512.745,53	13.005

\*\* Lungimile segmentelor sunt determinate în planul de proiecție Stereo 70 și sunt rotunjite la 1 milimetru.

\*\*\* Distanța dintre puncte este formată din segmente cumulate ce sunt mai mici decât valoarea 1 milimetru.



**DATE DESPRE IMOBILUL NR. 1654**

Oficiul de Cadastru și Publicitate Imobiliară SIBIU  
Biroul de Cadastru și Publicitate Imobiliară Medias

**A. Partea I. Descrierea imobilului**

TEREN Extravilan

Nr. CF vechi:16999N  
Nr. cadastral vechi:2730

Adresa: Jud. Sibiu

Nr. Crt	Nr cadastral Nr. topografic	Suprafața* (mp)	Observații / Referințe
A1	109320	10	Sector cadastral:55 Teren neimprejmuit;

**Construcții**

Crt	Nr cadastral Nr. topografic	Adresa	Observații / Referințe
A1.1	109320-C1	Jud. Sibiu	Nr. niveluri:1; S. construita la sol:1 mp; S. construita desfasurata:1 mp; sonda 49

**B. Partea II. Proprietari și acte**

Inscrieri privitoare la dreptul de proprietate și alte drepturi reale		Referințe
<b>458 / 15/01/2008</b>		
Act Normativ nr. seria M03 nr. 10670, din 02/02/2007 emis de MINISTERUL ECONOMIEI SI COMERTULUI;		
B1	Intabulare, drept de PROPRIETATE, dobandit prin Lege, cota actuala 1/1 1) SNGN ROMGAZ SA, CIF:9999999999999	A1
B2	Intabulare, drept de PROPRIETATE, dobandit prin Construire, cota actuala 1/1 1) SNGN ROMGAZ SA, CIF:9999999999999	A1.1

**C. Partea III. SARCINI .**

Inscrieri privind dezmembramintele dreptului de proprietate, drepturi reale de garanție și sarcini	Referințe
NU SUNT	

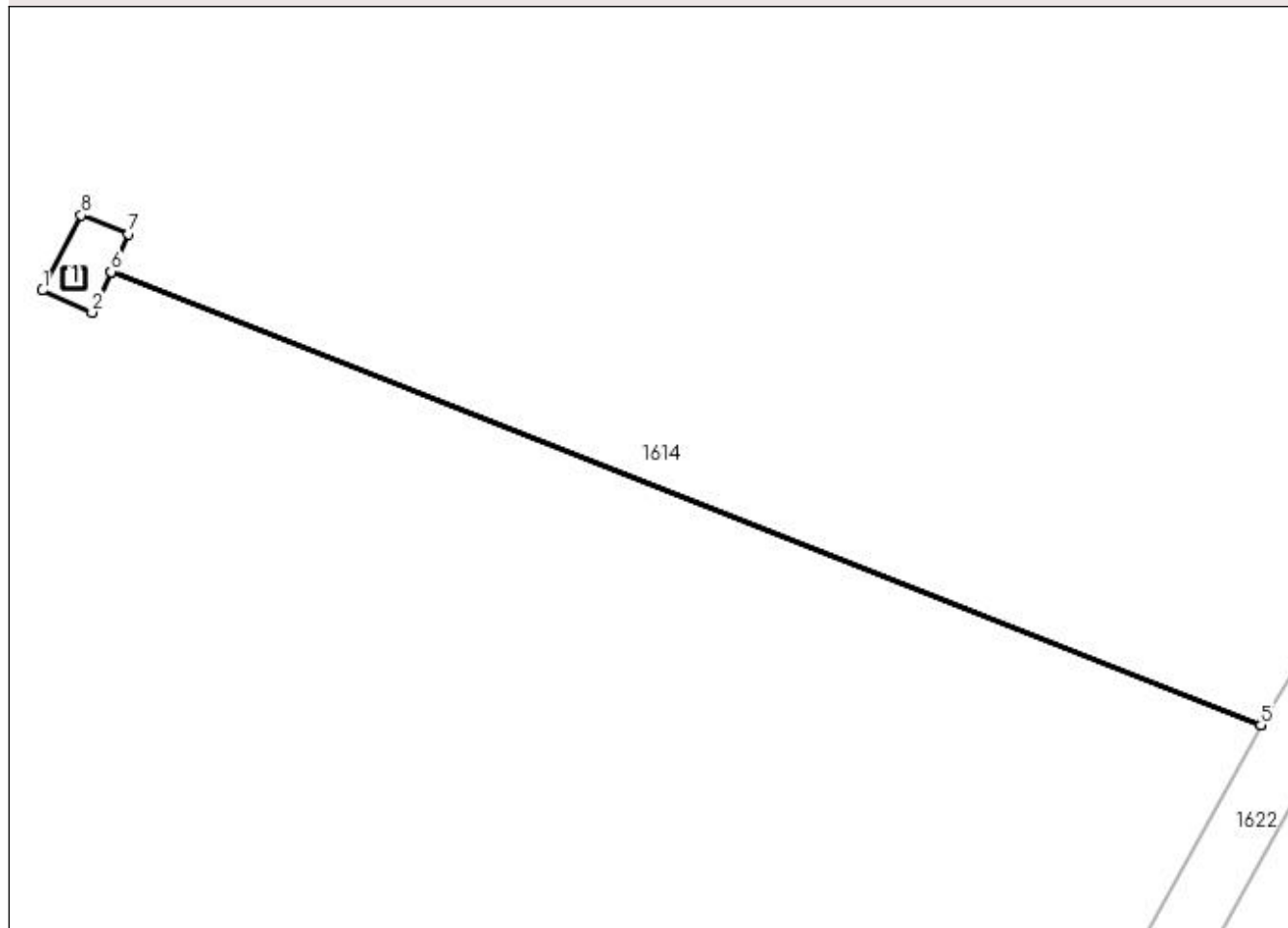
## Anexa Nr. 1 La Partea I

## Teren

Nr cadastral	Suprafaţa (mp)*	Observații / Referințe
109320	10	

\* Suprafața este determinată în planul de proiecție Stereo 70.

## DETALII LINIARE IMOBIL



## Date referitoare la teren

Crt	Categorie folosință	Intra vilan	Suprafața (mp)	Tarla	Parcelă	Nr. topo	Observații / Referințe
1	curți constructii	NU	10	65	3484/7	-	

## Date referitoare la construcții

Crt	Număr	Destinație construcție	Supraf. (mp)	Situație juridică	Observații / Referințe
A1.1	109320-C1	construcții industriale și edilitare	1	Cu acte	Nr. niveluri:1; S. construita la sol:1 mp; S. construita desfasurata:1 mp; sonda 49

## Lungime Segmente

1) Valorile lungimilor segmentelor sunt obținute din proiecție în plan.

Punct început	X / Y	Punct sfârșit	X / Y	Lungime segment (** (m)
1	447.572,806 512.596,835	2	447.575,099 512.595,817	2.509
2	447.575,099 512.595,817	3	447.575,971 512.597,683	2.06
3	447.575,971 512.597,683	4	447.629,116 512.576,727	57.128



Punct început	X / Y	Punct sfârșit	X / Y	Lungime segment (** (m)
4	447.629,116 512.576,727	5	447.629,121 512.576,736	0.01
5	447.629,121 512.576,736	6	447.575,975 512.597,692	57.129
6	447.575,975 512.597,692	7	447.576,788 512.599,433	1.921
7	447.576,788 512.599,433	8	447.574,594 512.600,31	2.363
8	447.574,594 512.600,31	1	447.572,806 512.596,835	3.908

\*\* Lungimile segmentelor sunt determinate în planul de proiecție Stereo 70 și sunt rotunjite la 1 milimetru.

\*\*\* Distanța dintre puncte este formată din segmente cumulate ce sunt mai mici decât valoarea 1 milimetru.



**DATE DESPRE IMOBILUL NR. 1655**

Oficiul de Cadastru și Publicitate Imobiliară SIBIU  
Biroul de Cadastru și Publicitate Imobiliară Medias

**A. Partea I. Descrierea imobilului**

TEREN Extravilan

Nr. CF vechi:17000N  
Nr. cadastral vechi:2731

Adresa: Jud. Sibiu

Nr. Crt	Nr cadastral Nr. topografic	Suprafața* (mp)	Observații / Referințe
A1	109332	10	Sector cadastral:55 Teren neimprejmuit;

**Construcții**

Crt	Nr cadastral Nr. topografic	Adresa	Observații / Referințe
A1.1	109332-C1	Jud. Sibiu	Nr. niveluri:1; S. construita la sol:1 mp; S. construita desfasurata:1 mp; sonda 58

**B. Partea II. Proprietari și acte**

Inscrieri privitoare la dreptul de proprietate și alte drepturi reale		Referințe
<b>458 / 15/01/2008</b>		
Act Normativ nr. de atestare a dreptului de proprietate asupra terenurilor seria MO3 nr. 10670, din 02/02/2007 emis de Ministerul Economiei și Comerțului;		
B1	Intabulare, drept de PROPRIETATE, dobandit prin Lege, cota actuala 1/1 1) SNGN ROMGAZ SA, CIF:9999999999999	A1
B2	Intabulare, drept de PROPRIETATE, dobandit prin Construire, cota actuala 1/1 1) SNGN ROMGAZ SA, CIF:9999999999999	A1.1

**C. Partea III. SARCINI .**

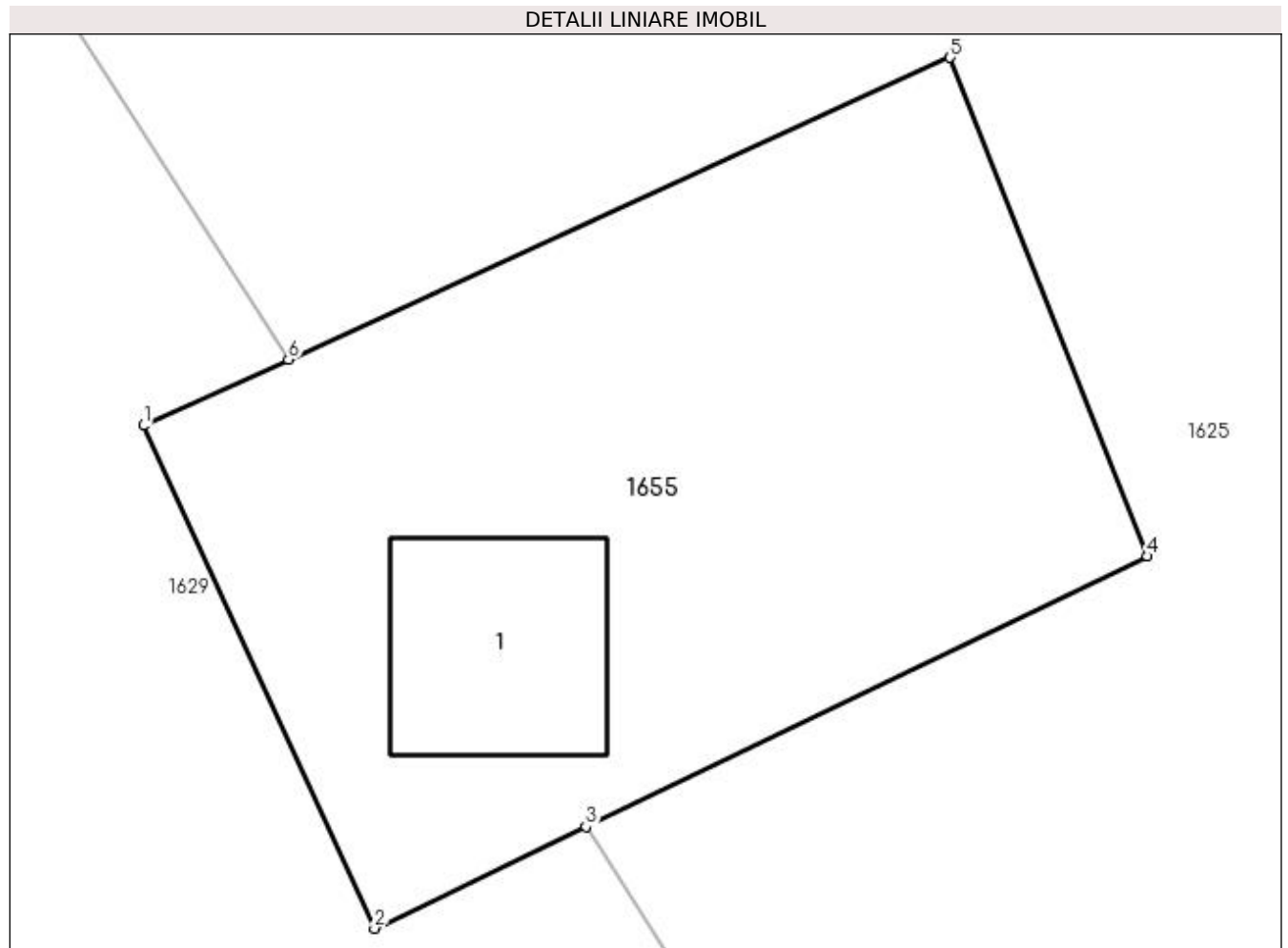
Inscrieri privind dezmembramintele dreptului de proprietate, drepturi reale de garanție și sarcini	Referințe
NU SUNT	

## Anexa Nr. 1 La Partea I

## Teren

Nr cadastral	Suprafaţa (mp)*	Observaţii / Referinţe
109332	10	

\* Suprafaţa este determinată în planul de proiecţie Stereo 70.



## Date referitoare la teren

Crt	Categorie folosinţă	Intra vilan	Suprafaţa (mp)	Tarla	Parcelă	Nr. topo	Observaţii / Referinţe
1	curţi constructii	NU	10	65	3494/5	-	

## Date referitoare la construcţii

Crt	Număr	Destinaţie construcţie	Supraf. (mp)	Situaţie juridică	Observaţii / Referinţe
A1.1	109332-C1	construcţii industriale si edilitare	1	Cu acte	Nr. niveluri:1; S. construita la sol:1 mp; S. construita desfasurata:1 mp; sonda 58

## Lungime Segmente

1) Valorile lungimilor segmentelor sunt obţinute din proiecţie în plan.

Punct început	X / Y	Punct sfârşit	X / Y	Lungime segment (** (m)
1	447.639,356 512.562,817	2	447.640,42 512.560,504	2.546
2	447.640,42 512.560,504	3	447.641,393 512.560,973	1.08
3	447.641,393 512.560,973	4	447.643,978 512.562,217	2.869

Punct început	X / Y	Punct sfârșit	X / Y	Lungime segment (** (m)
4	447.643,978 512.562,217	5	447.643,069 512.564,51	2.467
5	447.643,069 512.564,51	6	447.640,023 512.563,121	3.348
6	447.640,023 512.563,121	1	447.639,356 512.562,817	0.733

\*\* Lungimile segmentelor sunt determinate în planul de proiecție Stereo 70 și sunt rotunjite la 1 milimetru.

\*\*\* Distanța dintre puncte este formată din segmente cumulate ce sunt mai mici decât valoarea 1 milimetru.



**DATE DESPRE IMOBILUL NR. 1656**

Oficiul de Cadastru și Publicitate Imobiliară SIBIU  
Biroul de Cadastru și Publicitate Imobiliară Medias

**A. Partea I. Descrierea imobilului**

TEREN Extravilan

Nr. CF vechi:14295

Nr. cadastral vechi:1373/3

Adresa: Jud. Sibiu

Nr. Crt	Nr cadastral Nr. topografic	Suprafața* (mp)	Observații / Referințe
A1	109361	16	Sector cadastral:55 Teren neimprejmuit;

**B. Partea II. Proprietari și acte**

Inscrieri privitoare la dreptul de proprietate și alte drepturi reale	Referințe
<b>6905 / 10/11/2005</b>	
Act Administrativ nr. 12, din 15/09/2005 emis de Primaria Medias (Încheiat între Municipiul Medias și S.N.G. N. Romgaz SA Medias);	
B1	A1
Intabulare, drept de PROPRIETATEinch. 3773/2005, dobandit prin Lege, cota actuala 1/1	
1) <b>MUNICIPIUL MEDIAȘ</b> , CIF:99999999999999, domeniu privat	

**C. Partea III. SARCINI**

Inscrieri privind dezmembramintele dreptului de proprietate, drepturi reale de garanție și sarcini	Referințe
<b>6905 / 10/11/2005</b>	
Act Administrativ nr. 0, din 01/01/2005 emis de Primaria Medias (nr. 12, din 15.09.2005, Încheiat între Municipiul Medias și S.N.G.N. Romgaz SA Medias);	
C1	A1
Intabulare, drept de CONCESIUNEpe o perioadă de 49 de ani, dobandit prin Conventie	
1) <b>SNGN ROMGAZ SA MEDIAȘ</b> , CIF:99999999999999	

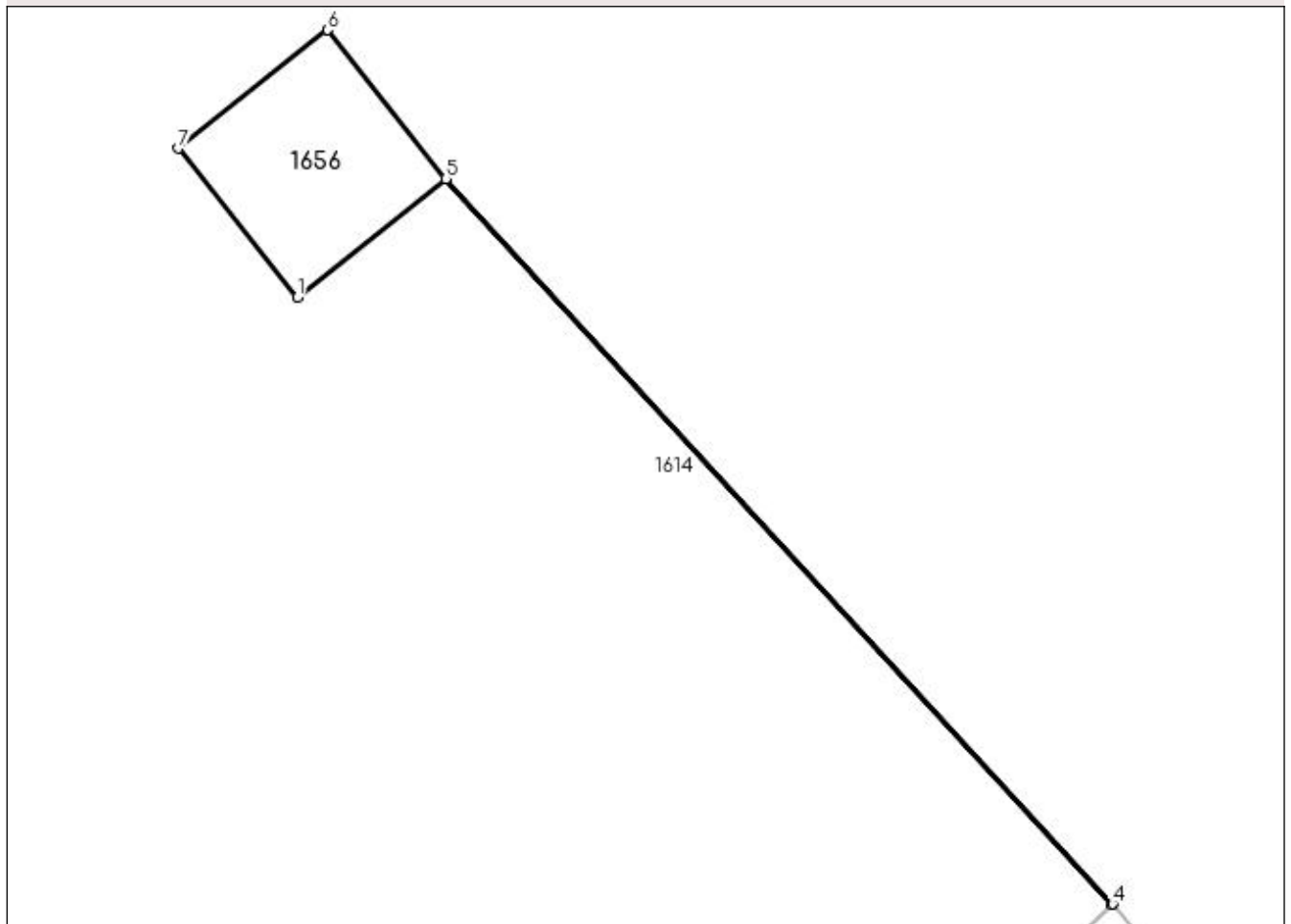
## Anexa Nr. 1 La Partea I

## Teren

Nr cadastral	Suprafața (mp)*	Observații / Referințe
109361	16	

\* Suprafața este determinată în planul de proiecție Stereo 70.

## DETALII LINIARE IMOBIL



## Date referitoare la teren

Crt	Categorie folosință	Intra vilan	Suprafața (mp)	Tarla	Parcelă	Nr. topo	Observații / Referințe
1	pasune	NU	16	65	3484/3	-	

## Lungime Segmente

1) Valorile lungimilor segmentelor sunt obținute din proiecție în plan.

Punct început	X / Y	Punct sfârșit	X / Y	Lungime segment (** (m)
1	447.598,663 512.788,648	2	447.601,785 512.791,134	3.99
2	447.601,785 512.791,134	3	447.615,792 512.775,897	20.697
3	447.615,792 512.775,897	4	447.615,8 512.775,904	0.01
4	447.615,8 512.775,904	5	447.601,793 512.791,14	20.696
5	447.601,793 512.791,14	6	447.599,301 512.794,269	4.0



Punct început	X / Y	Punct sfârșit	X / Y	Lungime segment (** (m)
6	447.599,301 512.794,269	7	447.596,172 512.791,778	4.0
7	447.596,172 512.791,778	1	447.598,663 512.788,648	4.0

\*\* Lungimile segmentelor sunt determinate în planul de proiecție Stereo 70 și sunt rotunjite la 1 milimetru.

\*\*\* Distanța dintre puncte este formată din segmente cumulate ce sunt mai mici decât valoarea 1 milimetru.



**DATE DESPRE IMOBILUL NR. 1657**

Oficiul de Cadastru și Publicitate Imobiliară SIBIU  
Biroul de Cadastru și Publicitate Imobiliară Medias

**A. Partea I. Descrierea imobilului**

TEREN Extravilan

Adresa: Jud. Sibiu

Nr. Crt	Nr cadastral Nr. topografic	Suprafața* (mp)	Observații / Referințe
A1		77.300	Sector cadastral:55 Teren neimprejmuit;

**B. Partea II. Proprietari și acte**

Inscrieri privitoare la dreptul de proprietate și alte drepturi reale	Referințe
/	
Act Administrativ nr. 54, din 26/01/2004 emis de INSTITUTIA PREFECTULUI JUDETUL SIBIU (ORDIN);	
B1	A1
Intabulare, drept de PROPRIETATE, dobandit prin Lege, cota actuala 1/1 1) MUNICIPIUL MEDIAS DOMENIUL PRIVAT, CIF:4240677	

**C. Partea III. SARCINI .**

Inscrieri privind dezmembramintele dreptului de proprietate, drepturi reale de garanție și sarcini	Referințe
NU SUNT	

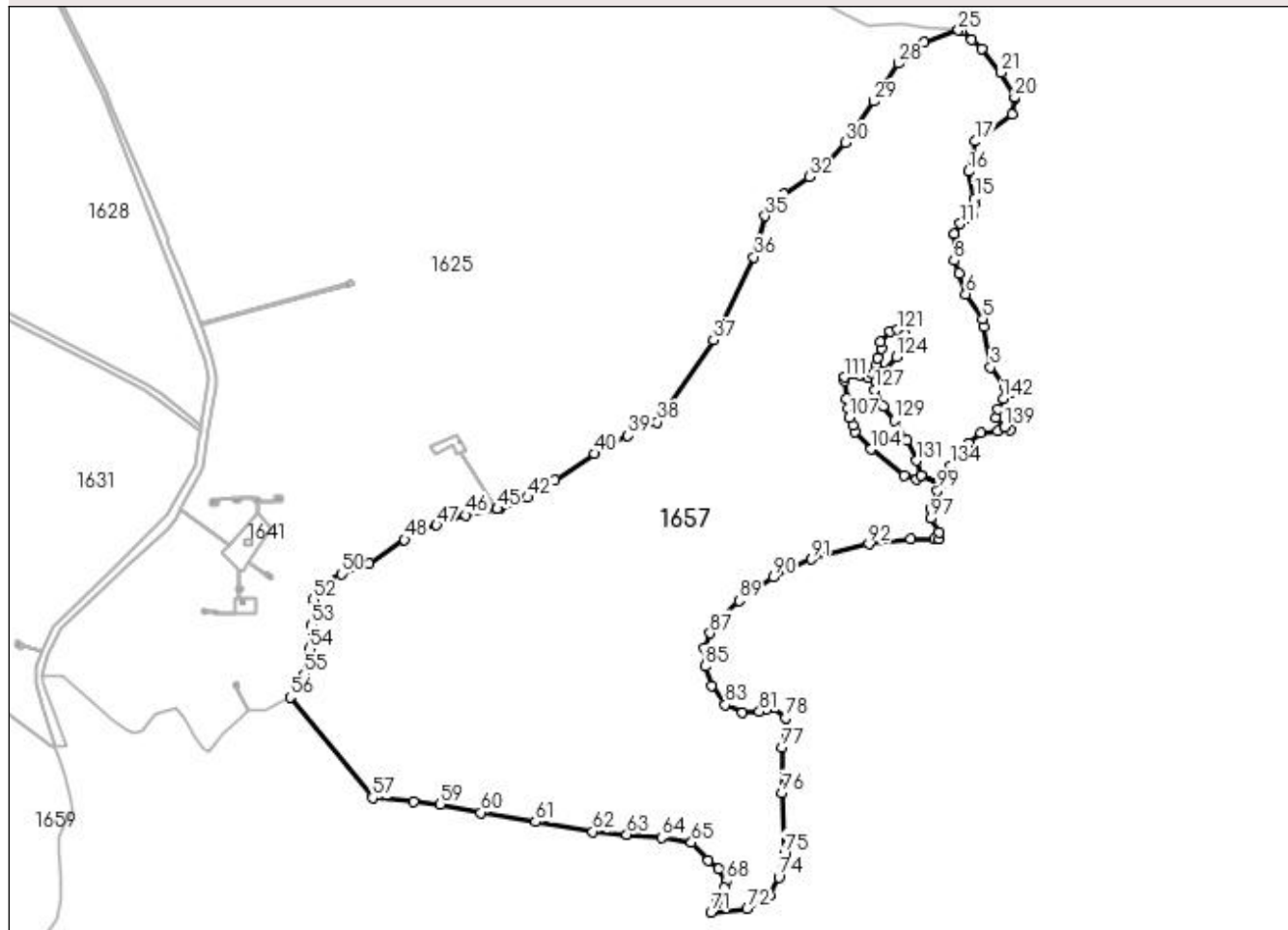
## Anexa Nr. 1 La Partea I

## Teren

Nr cadastral	Suprafaţa (mp)*	Observații / Referințe
	77.300	

\* Suprafața este determinată în planul de proiecție Stereo 70.

## DETALII LINIARE IMOBIL



## Date referitoare la teren

Crt	Categorie folosință	Intra vilan	Suprafața (mp)	Tarla	Parcelă	Nr. topo	Observații / Referințe
1	pasune	NU	77.300	74	4052/2	-	

## Lungime Segmente

1) Valorile lungimilor segmentelor sunt obținute din proiecție în plan.

Punct început	X / Y	Punct sfârșit	X / Y	Lungime segment	Punct început	X / Y	Punct sfârșit	X / Y	Lungime segment	Punct început	X / Y	Punct sfârșit	X / Y	Lungime segment
1	448.233,961 512.243,796	2	448.230,811 512.247,75	5.055	2	448.230,811 512.247,75	3	448.222,844 512.258,226	13.16	3	448.222,844 512.258,226	4	448.219,276 512.281,05	23.10
4	448.219,276 512.281,05	5	448.218,646 512.285,08	4.079	5	448.218,646 512.285,08	6	448.208,989 512.299,136	17.05	6	448.208,989 512.299,136	7	448.205,069 512.310,646	12.15
7	448.205,069 512.310,646	8	448.202,656 512.317,731	7.485	8	448.202,656 512.317,731	9	448.202,425 512.332,512	14.78	9	448.202,425 512.332,512	10	448.202,447 512.332,548	0.042
10	448.202,447 512.332,548	11	448.206,117 512.338,517	7.007	11	448.206,117 512.338,517	12	448.209,92 512.341,371	4.755	12	448.209,92 512.341,371	13	448.212,579 512.343,367	3.325
13	448.212,579 512.343,367	14	448.213,627 512.349,835	6.552	14	448.213,627 512.349,835	15	448.214,05 512.352,449	2.647	15	448.214,05 512.352,449	16	448.210,502 512.367,618	15.57
16	448.210,502 512.367,618	17	448.214,426 512.384,478	17.31	17	448.214,426 512.384,478	18	448.235,196 512.399,259	25.49	18	448.235,196 512.399,259	19	448.236,812 512.408,267	9.151

Punct început	X / Y	Punct sfârșit	X / Y	Lungime segment	Punct început	X / Y	Punct sfârșit	X / Y	Lungime segment	Punct început	X / Y	Punct sfârșit	X / Y	Lungime segment
19	448.236,812 512.408,267	20	448.236,471 512.408,891	0.711	20	448.236,471 512.408,891	21	448.228,886 512.422,788	15.83 2	21	448.228,886 512.422,788	22	448.218,227 512.436,261	17.18
22	448.218,227 512.436,261	23	448.212,437 512.441,256	7.647	23	448.212,437 512.441,256	24	448.206,934 512.446,004	7.268	24	448.206,934 512.446,004	25	448.204,937 512.446,468	2.049
25	448.204,937 512.446,468	26	448.186,002 512.439,809	20.07 3	26	448.186,002 512.439,809	27	448.176,033 512.435,15	11.00 4	27	448.176,033 512.435,15	28	448.171,383 512.428,007	8.523
28	448.171,383 512.428,007	29	448.157,596 512.406,832	25.26 7	29	448.157,596 512.406,832	30	448.141,687 512.383,683	28.08 9	30	448.141,687 512.383,683	31	448.131,908 512.372,813	14.62 1
31	448.131,908 512.372,813	32	448.121,763 512.364,556	13.08	32	448.121,763 512.364,556	33	448.107,235 512.354,799	17.50 1	33	448.107,235 512.354,799	34	448.107,235 512.348,419	6.38
34	448.107,235 512.348,419	35	448.096,906 512.342,757	11.77 9	35	448.096,906 512.342,757	36	448.090,515 512.319,814	23.81 6	36	448.090,515 512.319,814	37	448.067,977 512.273,55	51.46 2
37	448.067,977 512.273,55	38	448.036,487 512.227,676	55.64 2	38	448.036,487 512.227,676	39	448.020,119 512.219,938	18.10 5	39	448.020,119 512.219,938	40	448.001,628 512.209,954	21.01 5
40	448.001,628 512.209,954	41	447.979,486 512.195,274	26.56 5	41	447.979,486 512.195,274	42	447.964,118 512.185,415	18.25 9	42	447.964,118 512.185,415	43	447.948,5 512.179,424	16.72 7
43	447.948,5 512.179,424	44	447.947,22 512.179,174	1.304	44	447.947,22 512.179,174	45	447.947,21 512.179,172	0.011	45	447.947,21 512.179,172	46	447.929,397 512.175,692	18.15
46	447.929,397 512.175,692	47	447.913,206 512.170,097	17.13	47	447.913,206 512.170,097	48	447.895,363 512.161,877	19.64 5	48	447.895,363 512.161,877	49	447.875,56 512.148,585	23.85 1
49	447.875,56 512.148,585	50	447.859,932 512.142,858	16.64 4	50	447.859,932 512.142,858	51	447.849,625 512.137,457	11.63 7	51	447.849,625 512.137,457	52	447.844,177 512.128,597	10.40 1
52	447.844,177 512.128,597	53	447.843,436 512.114,132	14.48 5	53	447.843,436 512.114,132	54	447.841,982 512.100,992	13.22	54	447.841,982 512.100,992	55	447.839,316 512.086,701	14.53 7
55	447.839,316 512.086,701	56	447.831,342 512.073,885	15.09 5	56	447.831,342 512.073,885	57	447.877,446 512.017,778	72.62	57	447.877,446 512.017,778	58	447.900,22 512.015,524	22.88 5
58	447.900,22 512.015,524	59	447.915,419 512.014,02	15.27 3	59	447.915,419 512.014,02	60	447.938,17 512.009,401	23.21 5	60	447.938,17 512.009,401	61	447.968,507 512.004,302	30.76 3
61	447.968,507 512.004,302	62	448.000,58 511.998,911	32.52 3	62	448.000,58 511.998,911	63	448.019,57 511.997,213	19.06 6	63	448.019,57 511.997,213	64	448.038,907 511.995,483	19.41 4
64	448.038,907 511.995,483	65	448.055,773 511.992,837	17.07 3	65	448.055,773 511.992,837	66	448.064,877 511.982,686	13.63 6	66	448.064,877 511.982,686	67	448.070,906 511.978,226	7.5
67	448.070,906 511.978,226	68	448.075,195 511.971,308	8.14	68	448.075,195 511.971,308	69	448.074,292 511.967,548	3.867	69	448.074,292 511.967,548	70	448.069,928 511.959,051	9.552
70	448.069,928 511.959,051	71	448.066,608 511.953,87	6.154	71	448.066,608 511.953,87	72	448.087,0 511.955,619	20.46 8	72	448.087,0 511.955,619	73	448.099,661 511.963,406	14.86 3
73	448.099,661 511.963,406	74	448.104,54 511.973,436	11.15 4	74	448.104,54 511.973,436	75	448.107,778 511.986,751	13.70 3	75	448.107,778 511.986,751	76	448.106,241 512.020,584	33.86 8
76	448.106,241 512.020,584	77	448.106,302 512.045,732	25.14 8	77	448.106,302 512.045,732	78	448.108,496 512.062,388	16.8	78	448.108,496 512.062,388	79	448.100,979 512.068,063	9.419
79	448.100,979 512.068,063	80	448.097,353 512.067,008	3.777	80	448.097,353 512.067,008	81	448.093,726 512.065,952	3.777	81	448.093,726 512.065,952	82	448.084,363 512.065,424	9.378
82	448.084,363 512.065,424	83	448.074,604 512.069,779	10.68 7	83	448.074,604 512.069,779	84	448.066,955 512.080,469	13.14 5	84	448.066,955 512.080,469	85	448.063,394 512.091,159	11.26 8
85	448.063,394 512.091,159	86	448.062,735 512.101,454	10.31 5	86	448.062,735 512.101,454	87	448.066,164 512.109,768	8.994	87	448.066,164 512.109,768	88	448.070,912 512.116,763	8.454
88	448.070,912 512.116,763	89	448.082,253 512.127,849	15.86	89	448.082,253 512.127,849	90	448.101,375 512.140,915	23.16	90	448.101,375 512.140,915	91	448.122,871 512.151,077	23.77 7
91	448.122,871 512.151,077	92	448.154,785 512.159,523	33.01 3	92	448.154,785 512.159,523	93	448.178,234 512.162,237	23.60 5	93	448.178,234 512.162,237	94	448.191,706 512.162,56	13.47 6
94	448.191,706 512.162,56	95	448.194,054 512.162,341	2.359	95	448.194,054 512.162,341	96	448.194,054 512.166,065	3.724	96	448.194,054 512.166,065	97	448.189,368 512.173,733	8.987
97	448.189,368 512.173,733	98	448.189,368 512.179,026	5.293	98	448.189,368 512.179,026	99	448.193,174 512.189,447	11.09 5	99	448.193,174 512.189,447	100	448.195,12 512.193,082	4.123
100	448.195,12 512.193,082	101	448.184,206 512.198,042	11.98 8	101	448.184,206 512.198,042	102	448.181,45 512.195,535	3.726	102	448.181,45 512.195,535	103	448.174,612 512.197,967	7.257
103	448.174,612 512.197,967	104	448.156,031 512.212,393	23.52 4	104	448.156,031 512.212,393	105	448.147,214 512.222,19	13.18	105	448.147,214 512.222,19	106	448.145,807 512.225,666	3.75
106	448.145,807 512.225,666	107	448.144,031 512.230,05	4.73	107	448.144,031 512.230,05	108	448.143,427 512.235,523	5.507	108	448.143,427 512.235,523	109	448.142,159 512.240,895	5.519
109	448.142,159 512.240,895	110	448.141,391 512.250,532	9.667	110	448.141,391 512.250,532	111	448.141,225 512.252,606	2.081	111	448.141,225 512.252,606	112	448.145,678 512.254,609	4.882
112	448.145,678 512.254,609	113	448.149,664 512.254,069	4.023	113	448.149,664 512.254,069	114	448.154,246 512.252,122	4.979	114	448.154,246 512.252,122	115	448.157,12 512.254,296	3.604
115	448.157,12 512.254,296	116	448.159,11 512.259,599	5.664	116	448.159,11 512.259,599	117	448.159,622 512.263,54	3.975	117	448.159,622 512.263,54	118	448.162,129 512.268,596	5.643

Punct început	X / Y	Punct sfârșit	X / Y	Lungime segment	Punct început	X / Y	Punct sfârșit	X / Y	Lungime segment	Punct început	X / Y	Punct sfârșit	X / Y	Lungime segment
118	448.162,129 512.268,596	119	448.161,314 512.272,261	3.755	119	448.161,314 512.272,261	120	448.166,601 512.278,158	7.92	120	448.166,601 512.278,158	121	448.170,838 512.279,118	4.344
121	448.170,838 512.279,118	122	448.175,176 512.276,426	5.106	122	448.175,176 512.276,426	123	448.178,835 512.269,922	7.463	123	448.178,835 512.269,922	124	448.170,217 512.263,964	10.477
124	448.170,217 512.263,964	125	448.163,189 512.255,466	11.028	125	448.163,189 512.255,466	126	448.158,798 512.250,156	6.89	126	448.158,798 512.250,156	127	448.158,289 512.245,39	4.793
127	448.158,289 512.245,39	128	448.163,039 512.236,539	10.045	128	448.163,039 512.236,539	129	448.169,124 512.228,666	9.95	129	448.169,124 512.228,666	130	448.176,178 512.217,361	13.326
130	448.176,178 512.217,361	131	448.181,636 512.206,104	12.51	131	448.181,636 512.206,104	132	448.184,299 512.198,039	8.494	132	448.184,299 512.198,039	133	448.195,124 512.193,092	11.903
133	448.195,124 512.193,092	134	448.200,446 512.203,037	11.279	134	448.200,446 512.203,037	135	448.210,698 512.215,569	16.191	135	448.210,698 512.215,569	136	448.217,351 512.221,696	9.044
136	448.217,351 512.221,696	137	448.227,068 512.222,585	9.758	137	448.227,068 512.222,585	138	448.233,899 512.223,068	6.847	138	448.233,899 512.223,068	139	448.230,832 512.225,031	3.641
139	448.230,832 512.225,031	140	448.225,986 512.229,878	6.854	140	448.225,986 512.229,878	141	448.227,294 512.234,728	5.024	141	448.227,294 512.234,728	142	448.230,007 512.240,646	6.51
142	448.230,007 512.240,646	1	448.233,961 512.243,796	5.055										

\*\* Lungimile segmentelor sunt determinate în planul de proiecție Stereo 70 și sunt rotunjite la 1 milimetru.

\*\*\* Distanța dintre puncte este formată din segmente cumulate ce sunt mai mici decât valoarea 1 milimetru.

**DATE DESPRE IMOBILUL NR. 1658**

Oficiul de Cadastru și Publicitate Imobiliară SIBIU  
Biroul de Cadastru și Publicitate Imobiliară Medias

**A. Partea I. Descrierea imobilului**

TEREN Extravilan

Adresa: Jud. Sibiu

Nr. Crt	Nr cadastral Nr. topografic	Suprafața* (mp)	Observații / Referințe
A1		1.400	Sector cadastral:55 Teren neimprejmuit;

**B. Partea II. Proprietari și acte**

Inscrieri privitoare la dreptul de proprietate și alte drepturi reale		Referințe
/		
Act Administrativ nr. 54, din 26/01/2004 emis de INSTITUTIA PREFECTULUI JUDETUL SIBIU (ORDIN);		
B1	Intabulare, drept de PROPRIETATE, dobandit prin Lege, cota actuala 1/1 1) MUNICIPIUL MEDIAS DOMENIUL PRIVAT, CIF:4240677	A1

**C. Partea III. SARCINI .**

Inscrieri privind dezmembramintele dreptului de proprietate, drepturi reale de garanție și sarcini	Referințe
NU SUNT	

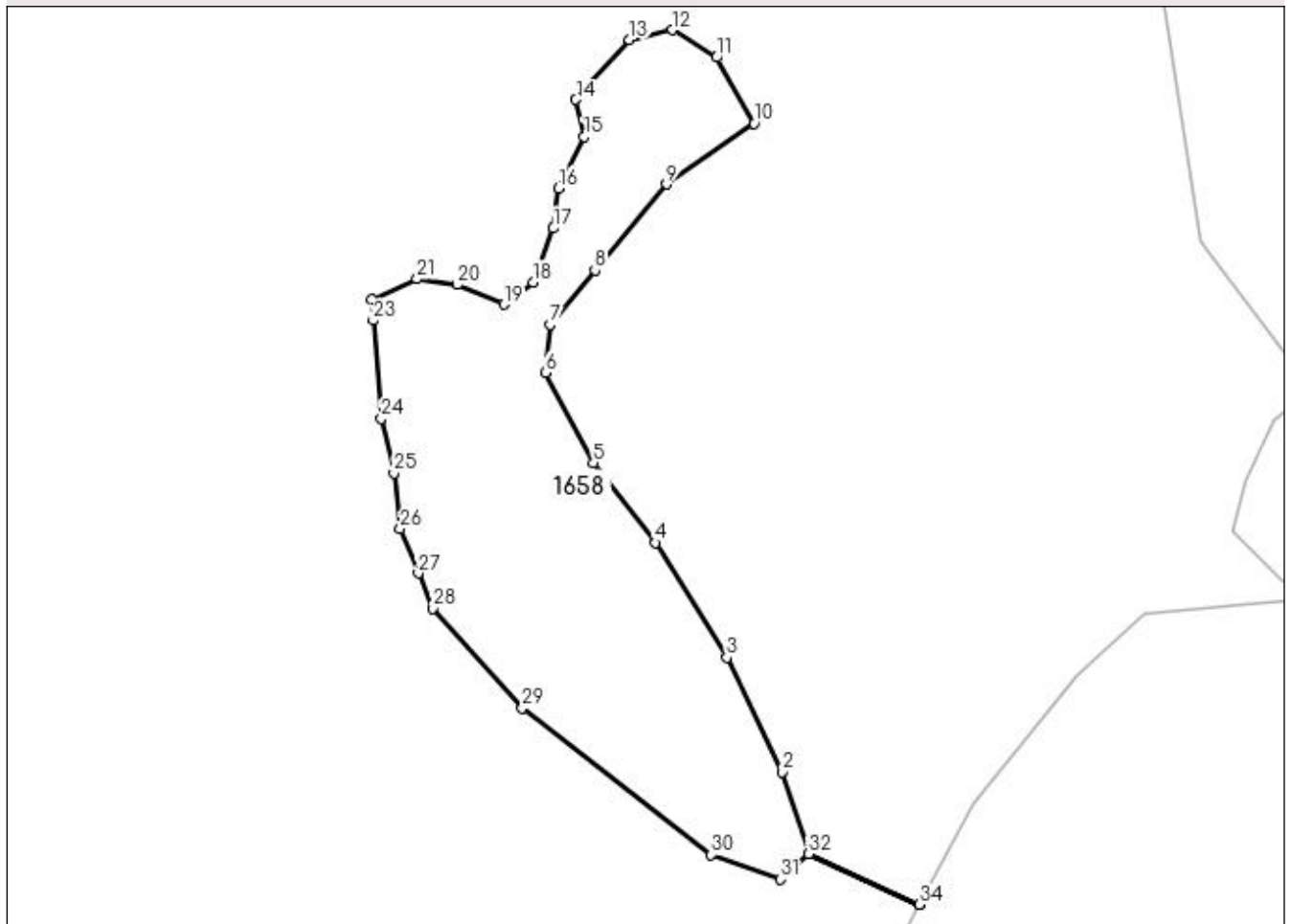
## Anexa Nr. 1 La Partea I

## Teren

Nr cadastral	Suprafața (mp)*	Observații / Referințe
	1.400	

\* Suprafața este determinată în planul de proiecție Stereo 70.

## DETALII LINIARE IMOBIL



## Date referitoare la teren

Crt	Categorie folosință	Intravilan	Suprafața (mp)	Tarla	Parcelă	Nr. topo	Observații / Referințe
1	pașune	NU	1.400	74	4059	-	

## Lungime Segmente

1) Valorile lungimilor segmentelor sunt obținute din proiecție în plan.

Punct început	X / Y	Punct sfârșit	X / Y	Lungime segment (** (m)
1	448.184,299 512.198,039	2	448.181,636 512.206,104	8.494
3	448.176,178 512.217,361	4	448.169,124 512.228,666	13.326
5	448.163,039 512.236,539	6	448.158,289 512.245,39	10.045
7	448.158,798 512.250,156	8	448.163,189 512.255,466	6.89
9	448.170,217 512.263,964	10	448.178,835 512.269,922	10.477

Punct început	X / Y	Punct sfârșit	X / Y	Lungime segment (** (m)
2	448.181,636 512.206,104	3	448.176,178 512.217,361	12.51
4	448.169,124 512.228,666	5	448.163,039 512.236,539	9.95
6	448.158,289 512.245,39	7	448.158,798 512.250,156	4.793
8	448.163,189 512.255,466	9	448.170,217 512.263,964	11.028
10	448.178,835 512.269,922	11	448.175,176 512.276,426	7.463



Punct început	X / Y	Punct sfârșit	X / Y	Lungime segment (** (m)
11	448.175,176 512.276,426	12	448.170,838 512.279,118	5.106
13	448.166,601 512.278,158	14	448.161,314 512.272,261	7.92
15	448.162,129 512.268,596	16	448.159,622 512.263,54	5.643
17	448.159,11 512.259,599	18	448.157,12 512.254,296	5.664
19	448.154,246 512.252,122	20	448.149,664 512.254,069	4.979
21	448.145,678 512.254,609	22	448.141,225 512.252,606	4.882
23	448.141,391 512.250,532	24	448.142,159 512.240,895	9.667
25	448.143,427 512.235,523	26	448.144,031 512.230,05	5.507
27	448.145,807 512.225,666	28	448.147,214 512.222,19	3.75
29	448.156,031 512.212,393	30	448.174,612 512.197,967	23.524
31	448.181,45 512.195,535	32	448.184,206 512.198,042	3.726
33	448.195,12 512.193,082	34	448.195,124 512.193,092	0.011

Punct început	X / Y	Punct sfârșit	X / Y	Lungime segment (** (m)
12	448.170,838 512.279,118	13	448.166,601 512.278,158	4.344
14	448.161,314 512.272,261	15	448.162,129 512.268,596	3.755
16	448.159,622 512.263,54	17	448.159,11 512.259,599	3.975
18	448.157,12 512.254,296	19	448.154,246 512.252,122	3.604
20	448.149,664 512.254,069	21	448.145,678 512.254,609	4.023
22	448.141,225 512.252,606	23	448.141,391 512.250,532	2.081
24	448.142,159 512.240,895	25	448.143,427 512.235,523	5.519
26	448.144,031 512.230,05	27	448.145,807 512.225,666	4.73
28	448.147,214 512.222,19	29	448.156,031 512.212,393	13.18
30	448.174,612 512.197,967	31	448.181,45 512.195,535	7.257
32	448.184,206 512.198,042	33	448.195,12 512.193,082	11.988
34	448.195,124 512.193,092	1	448.184,299 512.198,039	11.903

\*\* Lungimile segmentelor sunt determinate în planul de proiecție Stereo 70 și sunt rotunjite la 1 milimetru.

\*\*\* Distanța dintre puncte este formată din segmente cumulate ce sunt mai mici decât valoarea 1 milimetru.



**DATE DESPRE IMOBILUL NR. 1659**

Oficiul de Cadastru și Publicitate Imobiliară SIBIU  
Biroul de Cadastru și Publicitate Imobiliară Medias

**A. Partea I. Descrierea imobilului**

TEREN Extravilan

Adresa: Jud. Sibiu

Nr. Crt	Nr cadastral Nr. topografic	Suprafața* (mp)	Observații / Referințe
A1		58.500	Sector cadastral:55 Teren neimprejmuit;

**B. Partea II. Proprietari și acte**

Inscrieri privitoare la dreptul de proprietate și alte drepturi reale	Referințe
/	
Act Administrativ nr. 54, din 26/01/2004 emis de INSTITUTIA PREFECTULUI JUDETUL SIBIU (ORDIN);	
B1	A1
Intabulare, drept de PROPRIETATE, dobandit prin Lege, cota actuala 1/1 1) MUNICIPIUL MEDIAS DOMENIUL PRIVAT, CIF:4240677	

**C. Partea III. SARCINI .**

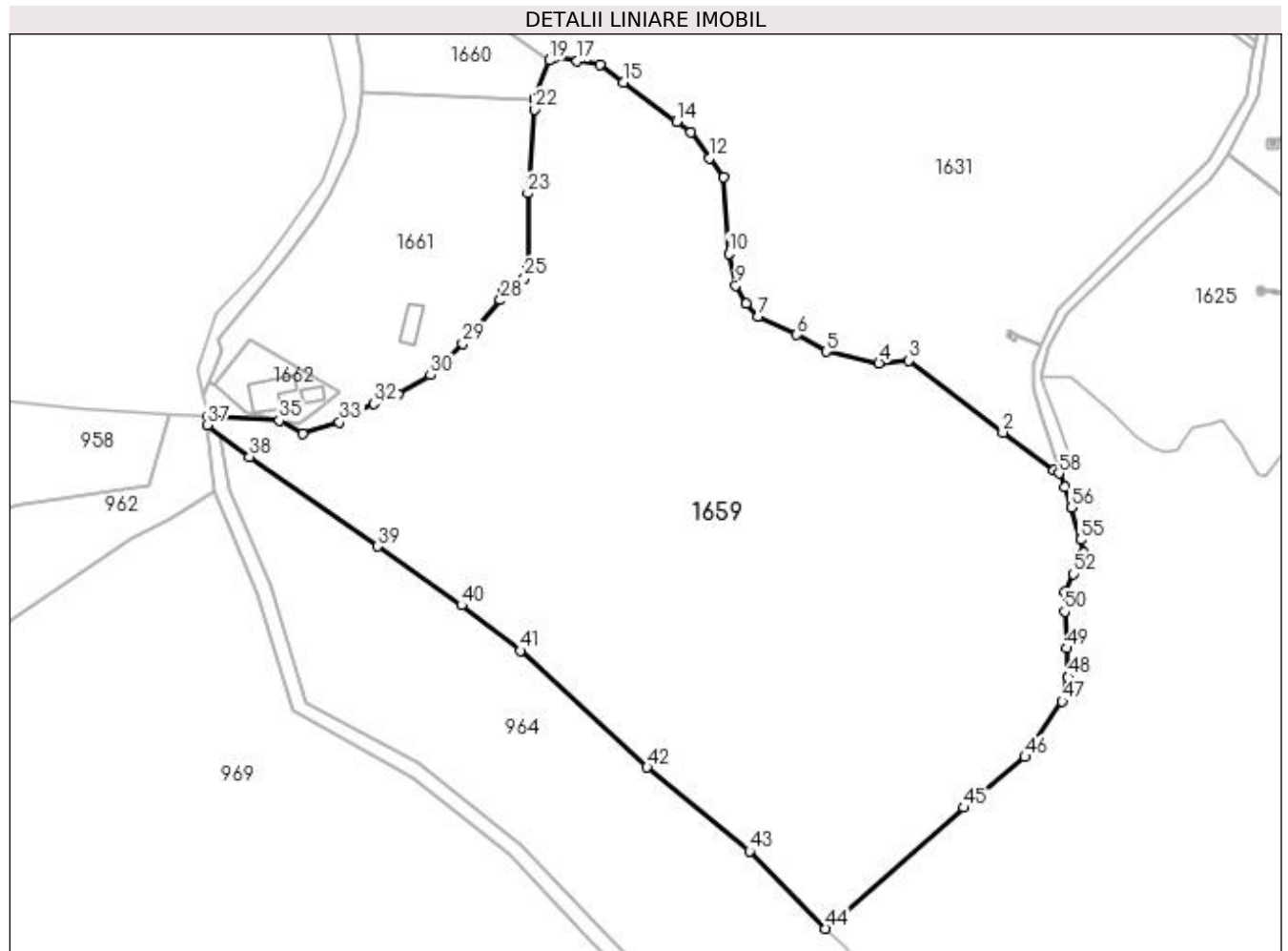
Inscrieri privind dezmembramintele dreptului de proprietate, drepturi reale de garanție și sarcini	Referințe
NU SUNT	

## Anexa Nr. 1 La Partea I

## Teren

Nr cadastral	Suprafața (mp)*	Observații / Referințe
	58.500	

\* Suprafața este determinată în planul de proiecție Stereo 70.



## Date referitoare la teren

Crt	Categorie folosință	Intra vilan	Suprafața (mp)	Tarla	Parcelă	Nr. topo	Observații / Referințe
1	pașune	NU	58.500	74	4061	-	

## Lungime Segmente

1) Valorile lungimilor segmentelor sunt obținute din proiecție în plan.

Punct început	X / Y	Punct sfârșit	X / Y	Lungime segment	Punct început	X / Y	Punct sfârșit	X / Y	Lungime segment	Punct început	X / Y	Punct sfârșit	X / Y	Lungime segment
1	447.697,788 512.046,731	2	447.676,463 512.062,554	26.553	2	447.676,463 512.062,554	3	447.637,132 512.092,577	49.481	3	447.637,132 512.092,577	4	447.624,658 512.091,483	12.522
4	447.624,658 512.091,483	5	447.602,583 512.096,23	22.58	5	447.602,583 512.096,23	6	447.590,382 512.103,33	14.116	6	447.590,382 512.103,33	7	447.574,304 512.110,897	17.77
7	447.574,304 512.110,897	8	447.569,091 512.116,104	7.369	8	447.569,091 512.116,104	9	447.564,889 512.123,799	8.767	9	447.564,889 512.123,799	10	447.562,004 512.137,145	13.654
10	447.562,004 512.137,145	11	447.559,776 512.169,086	32.019	11	447.559,776 512.169,086	12	447.554,004 512.176,911	9.724	12	447.554,004 512.176,911	13	447.546,117 512.187,602	13.285
13	447.546,117 512.187,602	14	447.540,201 512.192,027	7.388	14	447.540,201 512.192,027	15	447.518,065 512.208,586	27.645	15	447.518,065 512.208,586	16	447.508,27 512.215,912	12.231
16	447.508,27 512.215,912	17	447.498,665 512.217,405	9.72	17	447.498,665 512.217,405	18	447.489,384 512.218,847	9.392	18	447.489,384 512.218,847	19	447.487,112 512.217,671	2.559

Punct început	X / Y	Punct sfârșit	X / Y	Lungime segment	Punct început	X / Y	Punct sfârșit	X / Y	Lungime segment	Punct început	X / Y	Punct sfârșit	X / Y	Lungime segment
19	447.487,112 512.217,671	20	447.480,809 512.201,78	17.095	20	447.480,809 512.201,78	21	447.480,809 512.201,504	0.276	21	447.480,809 512.201,504	22	447.480,809 512.197,275	4.229
22	447.480,809 512.197,275	23	447.478,108 512.162,266	35.113	23	447.478,108 512.162,266	24	447.478,108 512.132,84	29.425	24	447.478,108 512.132,84	25	447.476,74 512.127,005	5.993
25	447.476,74 512.127,005	26	447.473,244 512.124,479	4.314	26	447.473,244 512.124,479	27	447.467,775 512.122,369	5.862	27	447.467,775 512.122,369	28	447.466,687 512.117,687	4.806
28	447.466,687 512.117,687	29	447.450,858 512.099,615	24.024	29	447.450,858 512.099,615	30	447.437,475 512.086,436	18.783	30	447.437,475 512.086,436	31	447.423,988 512.078,482	15.658
31	447.423,988 512.078,482	32	447.413,796 512.074,509	10.939	32	447.413,796 512.074,509	33	447.399,503 512.066,812	16.234	33	447.399,503 512.066,812	34	447.383,966 512.061,97	16.274
34	447.383,966 512.061,97	35	447.374,396 512.067,432	11.019	35	447.374,396 512.067,432	36	447.344,516 512.069,304	29.939	36	447.344,516 512.069,304	37	447.344,323 512.065,632	3.676
37	447.344,323 512.065,632	38	447.361,907 512.052,3	22.067	38	447.361,907 512.052,3	39	447.415,238 512.015,006	65.077	39	447.415,238 512.015,006	40	447.450,406 511.990,466	42.883
40	447.450,406 511.990,466	41	447.474,946 511.971,53	30.997	41	447.474,946 511.971,53	42	447.527,891 511.922,836	71.933	42	447.527,891 511.922,836	43	447.570,594 511.887,861	55.198
43	447.570,594 511.887,861	44	447.602,477 511.855,592	45.363	44	447.602,477 511.855,592	45	447.660,158 511.906,056	76.64	45	447.660,158 511.906,056	46	447.685,626 511.927,235	33.124
46	447.685,626 511.927,235	47	447.701,198 511.950,294	27.824	47	447.701,198 511.950,294	48	447.703,556 511.960,498	10.474	48	447.703,556 511.960,498	49	447.702,947 511.972,512	12.03
49	447.702,947 511.972,512	50	447.702,172 511.987,782	15.29	50	447.702,172 511.987,782	51	447.702,35 511.995,841	8.06	51	447.702,35 511.995,841	52	447.705,843 512.003,52	8.436
52	447.705,843 512.003,52	53	447.709,165 512.009,216	6.594	53	447.709,165 512.009,216	54	447.710,082 512.012,27	3.189	54	447.710,082 512.012,27	55	447.708,903 512.017,811	5.665
55	447.708,903 512.017,811	56	447.704,887 512.031,134	13.915	56	447.704,887 512.031,134	57	447.702,265 512.039,831	9.083	57	447.702,265 512.039,831	58	447.699,82 512.045,512	6.184
58	447.699,82 512.045,512	1	447.697,788 512.046,731	2.37										

\*\* Lungimile segmentelor sunt determinate în planul de proiecție Stereo 70 și sunt rotunjite la 1 milimetru.

\*\*\* Distanța dintre puncte este formată din segmente cumulate ce sunt mai mici decât valoarea 1 milimetru.



**DATE DESPRE IMOBILUL NR. 1660**

Oficiul de Cadastru și Publicitate Imobiliară SIBIU  
Biroul de Cadastru și Publicitate Imobiliară Medias

**A. Partea I. Descrierea imobilului**

TEREN Necunoscut

Adresa: Loc. Ighisu Nou, Jud. Sibiu

Nr. Crt	Nr cadastral Nr. topografic	Suprafața* (mp)	Observații / Referințe
A1		2.358	Sector cadastral:55 Teren neimprejmuit;

**B. Partea II. Proprietari și acte**

Inscrieri privitoare la dreptul de proprietate și alte drepturi reale		Referințe
/		
Act Normativ nr. 7, din 13/03/1996 emis de PARLAMENTUL ROMANIEI (lege);		
B1	Inscrierea provizorie, drept de PROPRIETATE, dobandit prin Lege, cota actuala 1/1 1) <b>MUNICIPIUL MEDIAȘ</b> , CIF:4240677, proprietar neidentificat	A1

**C. Partea III. SARCINI .**

Inscrieri privind dezmembramintele dreptului de proprietate, drepturi reale de garanție și sarcini	Referințe
NU SUNT	

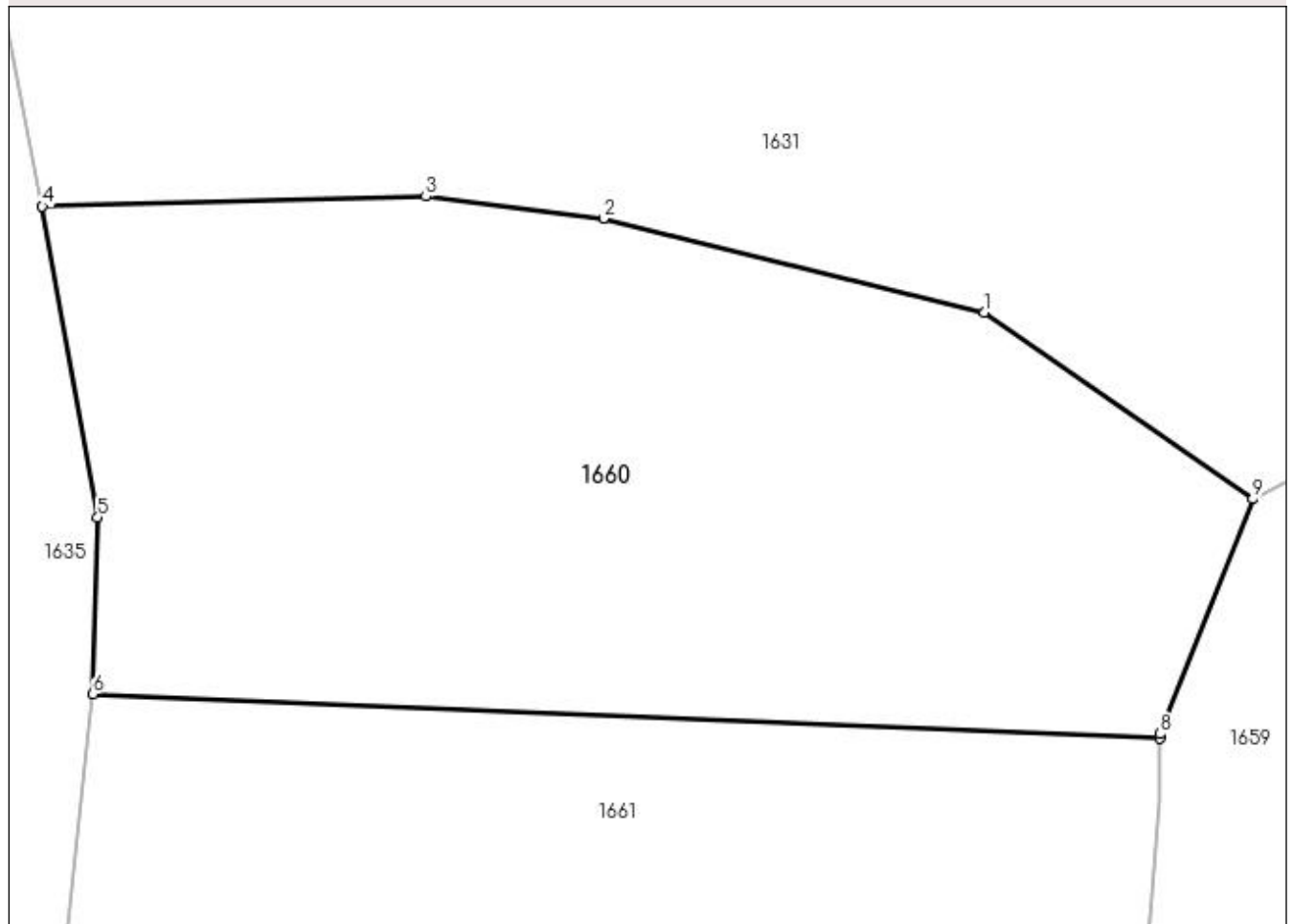
## Anexa Nr. 1 La Partea I

## Teren

Nr cadastral	Suprafața (mp)*	Observații / Referințe
	2.358	

\* Suprafața este determinată în planul de proiecție Stereo 70.

## DETALII LINIARE IMOBIL



## Date referitoare la teren

Crt	Categorie folosință	Intravilan	Suprafața (mp)	Tarla	Parcelă	Nr. topo	Observații / Referințe
1	pasune	DA	366	65	3492/2	-	
2	pasune	NU	1.992	65	3492/2	-	

## Lungime Segmente

1) Valorile lungimilor segmentelor sunt obținute din proiecție în plan.

Punct început	X / Y	Punct sfârșit	X / Y	Lungime segment (** (m)
1	447.468,94 512.230,315	2	447.443,164 512.236,675	26.549
2	447.443,164 512.236,675	3	447.431,131 512.238,159	12.124
3	447.431,131 512.238,159	4	447.405,157 512.237,486	25.983
4	447.405,157 512.237,486	5	447.408,908 512.216,436	21.382



Punct început	X / Y	Punct sfârșit	X / Y	Lungime segment (** (m)
5	447.408,908 512.216,436	6	447.408,576 512.204,464	11.976
6	447.408,576 512.204,464	7	447.480,809 512.201,504	72.294
7	447.480,809 512.201,504	8	447.480,809 512.201,78	0.276
8	447.480,809 512.201,78	9	447.487,112 512.217,671	17.095
9	447.487,112 512.217,671	1	447.468,94 512.230,315	22.139

\*\* Lungimile segmentelor sunt determinate în planul de proiecție Stereo 70 și sunt rotunjite la 1 milimetru.

\*\*\* Distanța dintre puncte este formată din segmente cumulate ce sunt mai mici decât valoarea 1 milimetru.



**DATE DESPRE IMOBILUL NR. 1661**

Oficiul de Cadastru și Publicitate Imobiliară SIBIU  
Biroul de Cadastru și Publicitate Imobiliară Medias

**A. Partea I. Descrierea imobilului**

TEREN Necunoscut

Adresa: Loc. Ighisu Nou, Jud. Sibiu

Nr. Crt	Nr cadastral Nr. topografic	Suprafața* (mp)	Observații / Referințe
A1		11.010	Sector cadastral:55 Teren neimprijmit;

**Construcții**

Crt	Nr cadastral Nr. topografic	Adresa	Observații / Referințe
A1.1		Loc. Ighisu Nou, Jud. Sibiu	Nr. niveluri:1; S. construita la sol:99 mp; S. construita desfasurata:99 mp; Anexa

**B. Partea II. Proprietari și acte**

Inscrieri privitoare la dreptul de proprietate și alte drepturi reale		Referințe
/		
Act Administrativ nr. 429, din 05/03/2019 emis de MINISTERUL APELOR SI PADURILOR (Ordin);		
B1	Intabulare, drept de PROPRIETATE, dobandit prin Lege, cota actuala 1/1 1) STATUL ROMAN DOMENIUL PUBLIC, CIF:9999999999999	A1
B2	Intabulare, drept de ADMINISTRARE, dobandit prin Lege, cota actuala 1/1 1) REGIA NAȚIONALĂ A PĂDURILOR-ROMSILVA prin OCOLUL SILVIC MEDIAȘ, DIRECȚIA SILVICĂ SIBIU, CIF:9999999999999	A1
Act Normativ nr. 7, din 13/03/1996 emis de PARLAMENTUL ROMANIEI (lege);		
B3	Intabulare, drept de PROPRIETATE, dobandit prin Lege, cota actuala 1/1 1) REGIA NAȚIONALĂ A PĂDURILOR-ROMSILVA prin OCOLUL SILVIC MEDIAȘ, DIRECȚIA SILVICĂ SIBIU, CIF:9999999999999	A1.1

**C. Partea III. SARCINI .**

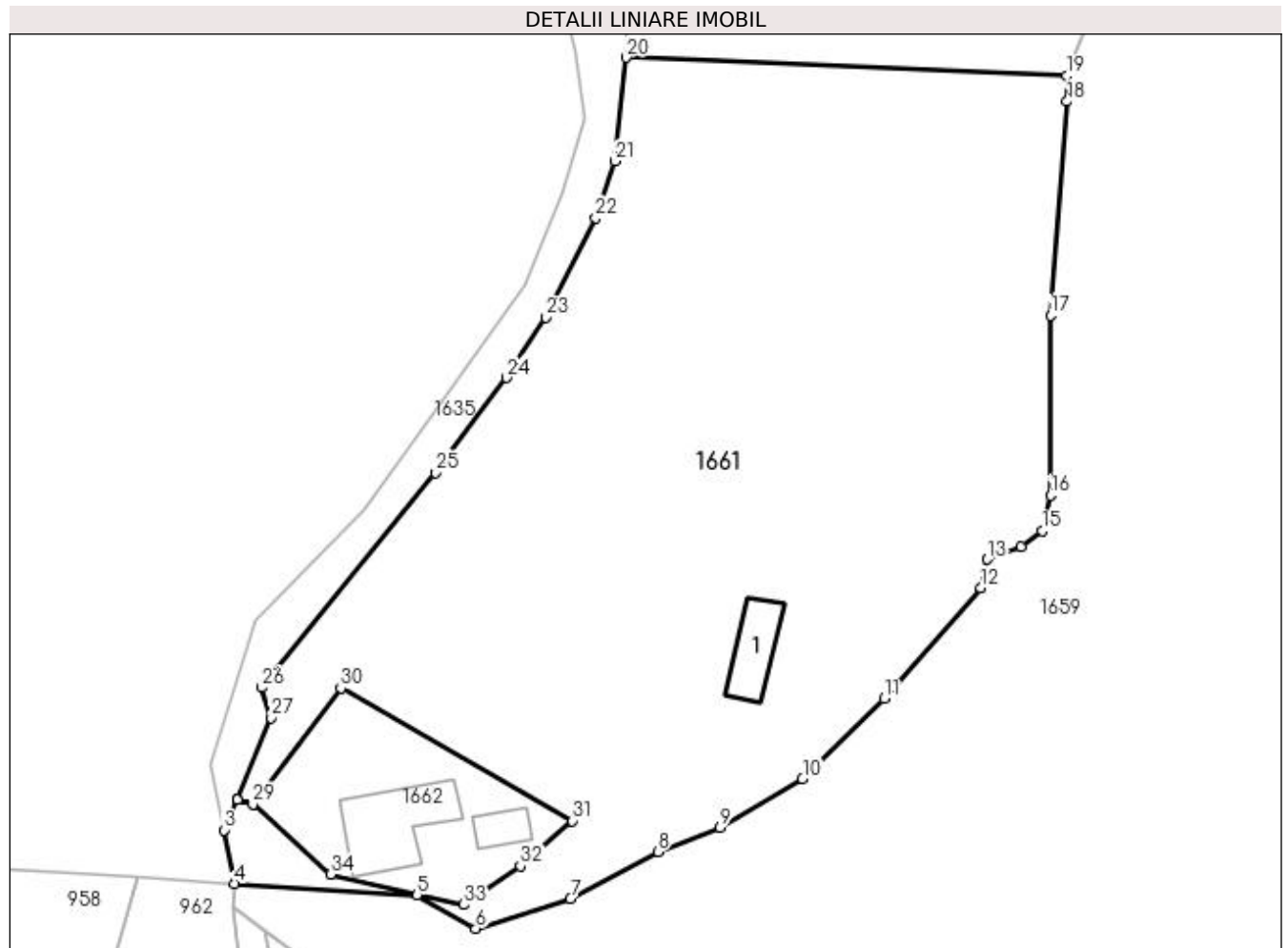
Inscrieri privind dezmembramintele dreptului de proprietate, drepturi reale de garanție și sarcini	Referințe
NU SUNT	

## Anexa Nr. 1 La Partea I

## Teren

Nr cadastral	Suprafața (mp)*	Observații / Referințe
	11.010	

\* Suprafața este determinată în planul de proiecție Stereo 70.



## Date referitoare la teren

Crt	Categorie folosință	Intra vilan	Suprafața (mp)	Tarla	Parcelă	Nr. topo	Observații / Referințe
1	faneata	DA	8.838	65	3491/1	-	58A, UPVIII
2	faneata	NU	2.172	65	3491/1	-	58A, UPVIII

## Date referitoare la construcții

Crt	Număr	Destinație construcție	Supraf. (mp)	Situație juridică	Observații / Referințe
A1.1		construcții anexa	99	Cu acte	Nr. niveluri:1; S. construita la sol:99 mp; S. construita desfasurata:99 mp; Anexa

## Lungime Segmente

1) Valorile lungimilor segmentelor sunt obținute din proiecție în plan.

Punct început	X / Y	Punct sfârșit	X / Y	Lungime segment (** (m)
1	447.347,479 512.082,261	2	447.344,943 512.083,001	2.641
3	447.342,731 512.078,071	4	447.344,516 512.069,304	8.948
5	447.374,396 512.067,432	6	447.383,966 512.061,97	11.019

Punct început	X / Y	Punct sfârșit	X / Y	Lungime segment (** (m)
2	447.344,943 512.083,001	3	447.342,731 512.078,071	5.403
4	447.344,516 512.069,304	5	447.374,396 512.067,432	29.939
6	447.383,966 512.061,97	7	447.399,503 512.066,812	16.274

Punct început	X / Y	Punct sfârșit	X / Y	Lungime segment (** (m)
7	447.399,503 512.066,812	8	447.413,796 512.074,509	16.234
9	447.423,988 512.078,482	10	447.437,475 512.086,436	15.658
11	447.450,858 512.099,615	12	447.466,687 512.117,687	24.024
13	447.467,775 512.122,369	14	447.473,244 512.124,479	5.862
15	447.476,74 512.127,005	16	447.478,108 512.132,84	5.993
17	447.478,108 512.162,266	18	447.480,809 512.197,275	35.113
19	447.480,809 512.201,504	20	447.408,576 512.204,464	72.294
21	447.406,721 512.187,501	22	447.403,604 512.178,237	9.775
23	447.395,417 512.161,966	24	447.389,012 512.152,102	11.76
25	447.377,389 512.136,555	26	447.348,921 512.101,392	45.243
27	447.350,5 512.096,406	28	447.344,949 512.083,014	14.497
29	447.347,467 512.082,271	30	447.361,873 512.101,274	23.846
31	447.399,792 512.079,581	32	447.391,31 512.072,18	11.257
33	447.382,016 512.065,882	34	447.360,182 512.070,811	22.384

Punct început	X / Y	Punct sfârșit	X / Y	Lungime segment (** (m)
8	447.413,796 512.074,509	9	447.423,988 512.078,482	10.939
10	447.437,475 512.086,436	11	447.450,858 512.099,615	18.783
12	447.466,687 512.117,687	13	447.467,775 512.122,369	4.806
14	447.473,244 512.124,479	15	447.476,74 512.127,005	4.314
16	447.478,108 512.132,84	17	447.478,108 512.162,266	29.425
18	447.480,809 512.197,275	19	447.480,809 512.201,504	4.229
20	447.408,576 512.204,464	21	447.406,721 512.187,501	17.064
22	447.403,604 512.178,237	23	447.395,417 512.161,966	18.215
24	447.389,012 512.152,102	25	447.377,389 512.136,555	19.411
26	447.348,921 512.101,392	27	447.350,5 512.096,406	5.23
28	447.344,949 512.083,014	29	447.347,467 512.082,271	2.625
30	447.361,873 512.101,274	31	447.399,792 512.079,581	43.685
32	447.391,31 512.072,18	33	447.382,016 512.065,882	11.227
34	447.360,182 512.070,811	1	447.347,479 512.082,261	17.102

\*\* Lungimile segmentelor sunt determinate în planul de proiecție Stereo 70 și sunt rotunjite la 1 milimetru.

\*\*\* Distanța dintre puncte este formată din segmente cumulate ce sunt mai mici decât valoarea 1 milimetru.



**DATE DESPRE IMOBILUL NR. 1662**

Oficiul de Cadastru și Publicitate Imobiliară SIBIU  
Biroul de Cadastru și Publicitate Imobiliară Medias

**A. Partea I. Descrierea imobilului**

TEREN Necunoscut

Adresa: Loc. Ighisu Nou, Jud. Sibiu

Nr. Crt	Nr cadastral Nr. topografic	Suprafața* (mp)	Observații / Referințe
A1		1.000	Sector cadastral:55 Teren neimprijmit;

**Construcții**

Crt	Nr cadastral Nr. topografic	Adresa	Observații / Referințe
A1.1		Loc. Ighisu Nou, Jud. Sibiu	Nr. niveluri:1; S. construita la sol:193 mp; S. construita desfasurata:193 mp; Sediul
A1.2		Loc. Ighisu Nou, Jud. Sibiu	Nr. niveluri:1; S. construita la sol:48 mp; S. construita desfasurata:48 mp; Anexa

**B. Partea II. Proprietari și acte**

Inscrieri privitoare la dreptul de proprietate și alte drepturi reale		Referințe
/		
Act Administrativ nr. 429, din 05/03/2019 emis de MINISTERUL APELOR SI PADURILOR (Ordin);		
B1	Intabulare, drept de PROPRIETATE, dobandit prin Lege, cota actuala 1/1 1) STATUL ROMAN DOMENIUL PUBLIC, CIF:999999999999	A1
B2	Intabulare, drept de ADMINISTRARE, dobandit prin Lege, cota actuala 1/1 1) REGIA NAȚIONALĂ A PĂDURILOR-ROMSILVA prin OCOLUL SILVIC MEDIAȘ, DIRECȚIA SILVICĂ SIBIU, CIF:999999999999	A1
Act Normativ nr. 7, din 13/03/1996 emis de PARLAMENTUL ROMANIEI (lege);		
B3	Intabulare, drept de PROPRIETATE, dobandit prin Lege, cota actuala 1/1 1) REGIA NAȚIONALĂ A PĂDURILOR-ROMSILVA prin OCOLUL SILVIC MEDIAȘ, DIRECȚIA SILVICĂ SIBIU, CIF:999999999999	A1.1, A1.2

**C. Partea III. SARCINI .**

Inscrieri privind dezmembramintele dreptului de proprietate, drepturi reale de garanție și sarcini	Referințe
NU SUNT	

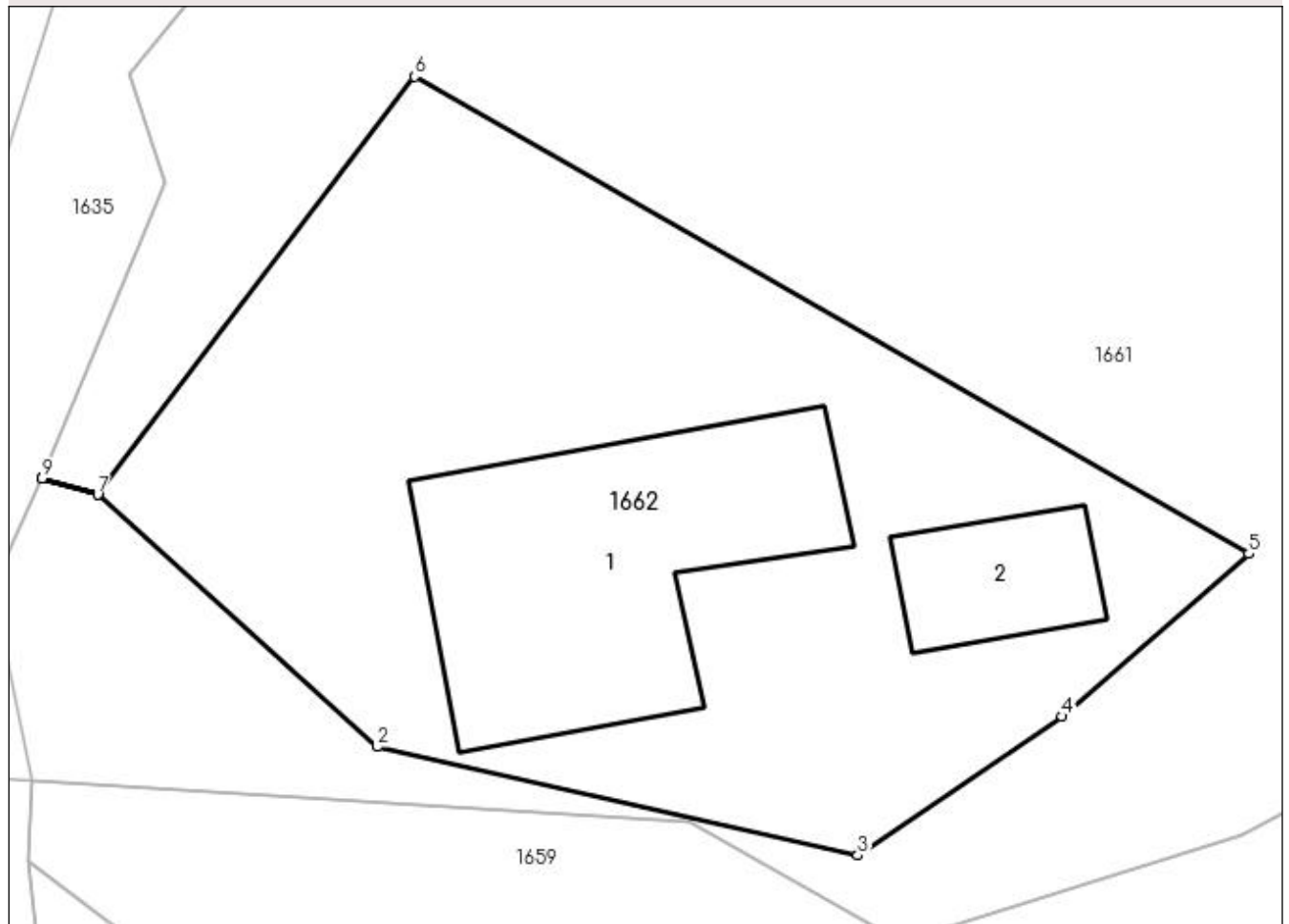
## Anexa Nr. 1 La Partea I

## Teren

Nr cadastral	Suprafaţa (mp)*	Observaţii / Referinţe
	1.000	

\* Suprafaţa este determinată în planul de proiecţie Stereo 70.

## DETALII LINIARE IMOBIL



## Date referitoare la teren

Crt	Categorie folosință	Intra vilan	Suprafața (mp)	Tarla	Parcelă	Nr. topo	Observații / Referințe
1	curți constructii	DA	846	65	3491/2	-	58C, UPVIII
2	curți constructii	NU	154	65	3491/2	-	58C, UPVIII

## Date referitoare la construcții

Crt	Număr	Destinație construcție	Supraf. (mp)	Situație juridică	Observații / Referințe
A1.1		construcții administrative și social culturale	193	Cu acte	Nr. niveluri:1; S. construita la sol:193 mp; S. construita desfasurata:193 mp; Sediu
A1.2		construcții anexa	48	Cu acte	Nr. niveluri:1; S. construita la sol:48 mp; S. construita desfasurata:48 mp; Anexa

## Lungime Segmente

1) Valorile lungimilor segmentelor sunt obținute din proiecție în plan.

Punct început	X / Y	Punct sfârșit	X / Y	Lungime segment (** (m)
1	447.347,479 512.082,261	2	447.360,182 512.070,811	17.102



Punct început	X / Y	Punct sfârşit	X / Y	Lungime segment (** (m)
2	447.360,182 512.070,811	3	447.382,016 512.065,882	22.384
3	447.382,016 512.065,882	4	447.391,31 512.072,18	11.227
4	447.391,31 512.072,18	5	447.399,792 512.079,581	11.257
5	447.399,792 512.079,581	6	447.361,873 512.101,274	43.685
6	447.361,873 512.101,274	7	447.347,467 512.082,271	23.846
7	447.347,467 512.082,271	8	447.344,949 512.083,014	2.625
8	447.344,949 512.083,014	9	447.344,943 512.083,001	0.014
9	447.344,943 512.083,001	1	447.347,479 512.082,261	2.641

\*\* Lungimile segmentelor sunt determinate în planul de proiecție Stereo 70 și sunt rotunjite la 1 milimetru.

\*\*\* Distanța dintre puncte este formată din segmente cumulate ce sunt mai mici decât valoarea 1 milimetru.



**DATE DESPRE IMOBILUL NR. 1663**

Oficiul de Cadastru și Publicitate Imobiliară SIBIU  
Biroul de Cadastru și Publicitate Imobiliară Medias

**A. Partea I. Descrierea imobilului**

TEREN Extravilan

Nr. CF vechi:2080IGHISULNOU  
Nr. cadastral vechi:1291/7

Adresa: Jud. Sibiu

Nr. Crt	Nr cadastral Nr. topografic	Suprafata* (mp)	Observatii / Referinte
A1	109335	7	Sector cadastral:55 Teren neimprejmuit;

**Construcții**

Crt	Nr cadastral Nr. topografic	Adresa	Observatii / Referinte
A1.1	109335-C1	Jud. Sibiu	Nr. niveluri:1; S. construita la sol:1 mp; sonda

**B. Partea II. Proprietari și acte**

Inscrieri privitoare la dreptul de proprietate și alte drepturi reale	Referințe
<b>4025 / 06/07/2005</b>	
Act Administrativ nr. 0, din 21/12/2002 emis de MINISTERUL INDUSTRIEI SI RESURSELOR (de atestare a dreptului de proprietate asupra terenurilor seria MO3 nr. 8073 emis de Ministerul Industriei și Resurselor la data de 21.12.2002 Documentație tehnica avizata de OCPI Sibiu sub nr. 762/2005);	
B1	A1
Intabulare, drept de PROPRIETATEpotrivit H.G 834/1991, dobandit prin Lege, cota actuala 1/1	
1) <b>SNGN ROMGAZ SA MEDIAȘ</b> , CIF:9999999999999	
<i>OBSERVATII: (provenita din conversia CF 2080IGHISULNOU)</i>	
Act Administrativ nr. 0, din 21/12/2002 emis de MINISTERUL INDUSTRIEI SI RESURSELOR (de atestare a dreptului de proprietate asupra terenurilor seria MO3 nr. 8073 emis de Ministerul Industriei și Resurselor la data de 21.12.2002 Documentatie tehnica avizata de OCPI Sibiu sub nr. 762/2005);	
B2	A1.1
Intabulare, drept de PROPRIETATE, dobandit prin Construire, cota actuala 1/1	
1) <b>SNGN ROMGAZ SA MEDIAȘ</b> , CIF:9999999999999	

**C. Partea III. SARCINI .**

Inscrieri privind dezmembramintele dreptului de proprietate, drepturi reale de garanție și sarcini	Referințe
NU SUNT	

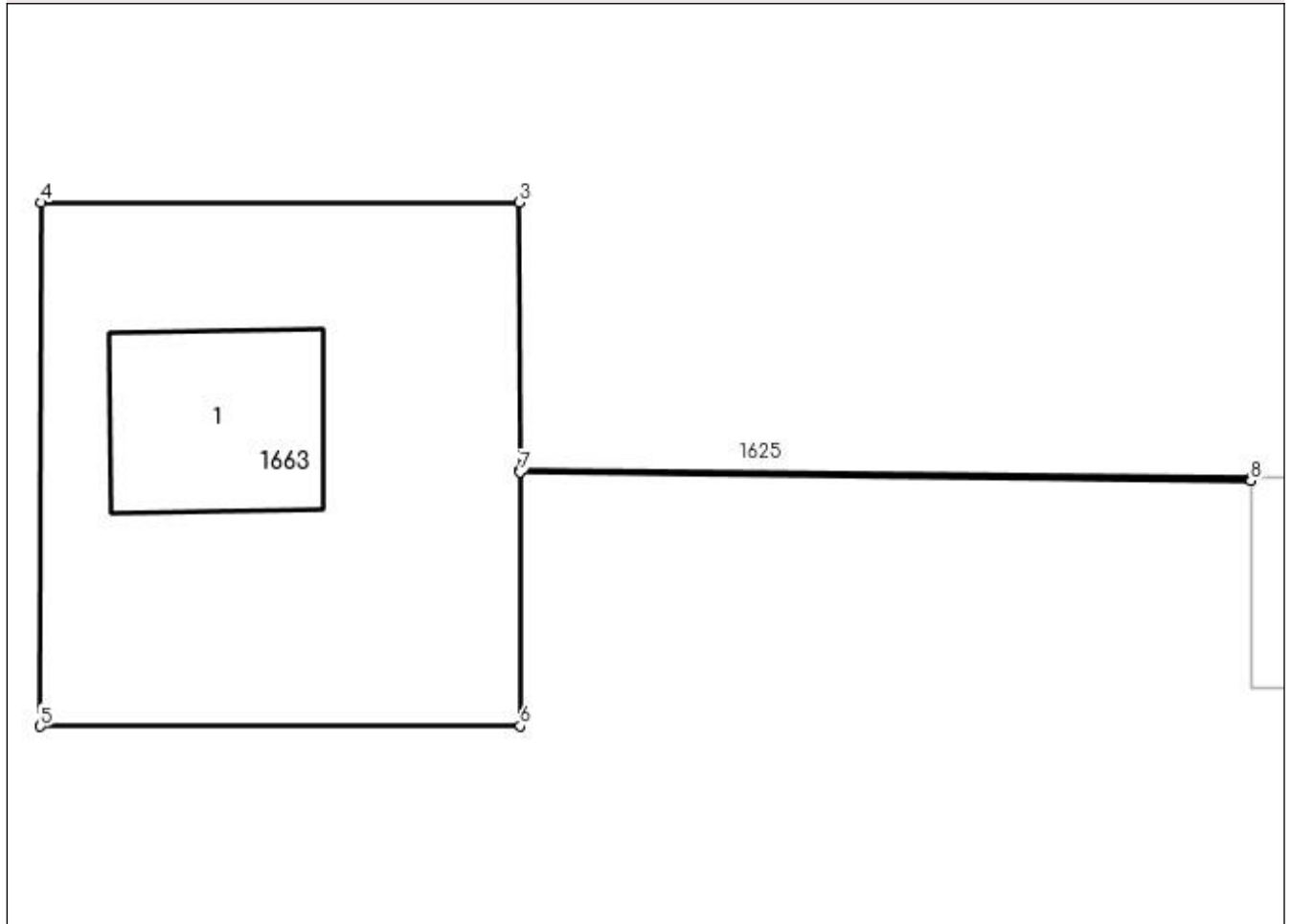
## Anexa Nr. 1 La Partea I

## Teren

Nr cadastral	Suprafața (mp)*	Observații / Referințe
109335	7	

\* Suprafața este determinată în planul de proiecție Stereo 70.

## DETALII LINIARE IMOBIL



## Date referitoare la teren

Crt	Categorie folosință	Intra vilan	Suprafața (mp)	Tarla	Parcelă	Nr. topo	Observații / Referințe
1	curți constructii	NU	7	-	-	3009/7	

## Date referitoare la construcții

Crt	Număr	Destinație construcție	Supraf. (mp)	Situație juridică	Observații / Referințe
A1.1	109335-C1	construcții industriale și edilitare	1	Cu acte	Nr. niveluri:1; S. construita la sol:1 mp; sonda

## Lungime Segmente

1) Valorile lungimilor segmentelor sunt obținute din proiecție în plan.

Punct început	X / Y	Punct sfârșit	X / Y	Lungime segment (** (m)
1	447.789,08 512.121,616	2	447.785,187 512.121,658	3.893
2	447.785,187 512.121,658	3	447.785,183 512.123,086	1.428
3	447.785,183 512.123,086	4	447.782,638 512.123,084	2.546

Punct început	X / Y	Punct sfârșit	X / Y	Lungime segment (** (m)
4	447.782,638 512.123,084	5	447.782,634 512.120,296	2.788
5	447.782,634 512.120,296	6	447.785,19 512.120,298	2.556
6	447.785,19 512.120,298	7	447.785,187 512.121,649	1.352
7	447.785,187 512.121,649	8	447.789,08 512.121,603	3.893
8	447.789,08 512.121,603	1	447.789,08 512.121,616	0.013

\*\* Lungimile segmentelor sunt determinate în planul de proiecție Stereo 70 și sunt rotunjite la 1 milimetru.

\*\*\* Distanța dintre puncte este formată din segmente cumulate ce sunt mai mici decât valoarea 1 milimetru.



**DATE DESPRE IMOBILUL NR. 1664**

Oficiul de Cadastru și Publicitate Imobiliară SIBIU  
Biroul de Cadastru și Publicitate Imobiliară Medias

**A. Partea I. Descrierea imobilului**

TEREN Extravilan

Nr. CF vechi:2080IGHISULNOU  
Nr. cadastral vechi:1291/8

Adresa: Jud. Sibiu

Nr. Crt	Nr cadastral Nr. topografic	Suprafata* (mp)	Observatii / Referinte
A1	109336	2	Sector cadastral:55 Teren neimprejmuit;

**Construcții**

Crt	Nr cadastral Nr. topografic	Adresa	Observatii / Referinte
A1.1	109336-C1	Jud. Sibiu	Nr. niveluri:1; S. construita la sol:1 mp; S. construita desfasurata:1 mp; ventilator

**B. Partea II. Proprietari și acte**

Inscrieri privitoare la dreptul de proprietate și alte drepturi reale	Referințe
<b>4025 / 06/07/2005</b>	
Act Administrativ nr. 0, din 21/12/2002 emis de MINISTERUL INDUSTRIEI SI RESURSELOR (de atestare a dreptului de proprietate asupra terenurilor seria MO3 nr. 8073 emis de Ministerul Industriei și Resurselor la data de 21.12.2002 Documentatie tehnica avizata de OCPI Sibiu sub nr. 762/2005);	
B1	Intabulare, drept de PROPRIETATEpotrivit H.G 834/1991, dobandit prin Lege, cota actuala 1/1
	1) <b>SNGN ROMGAZ SA MEDIAȘ</b> , CIF:9999999999999
	<i>OBSERVATII: (provenita din conversia CF 2080IGHISULNOU)</i>
Act Administrativ nr. 0, din 21/12/2002 emis de MINISTERUL INDUSTRIEI SI RESURSELOR (de atestare a dreptului de proprietate asupra terenurilor;seria MO3 nr. 8073 emis de Ministerul Industriei și Resurselor la data de;21.12.2002,Documentatie tehnica avizata de OCPI Sibiu sub nr. 762/2005);	
B2	Intabulare, drept de PROPRIETATE, dobandit prin Construire, cota actuala 1/1
	1) <b>SNGN ROMGAZ SA MEDIAȘ</b> , CIF:9999999999999

**C. Partea III. SARCINI .**

Inscrieri privind dezmembramintele dreptului de proprietate, drepturi reale de garanție și sarcini	Referințe
NU SUNT	

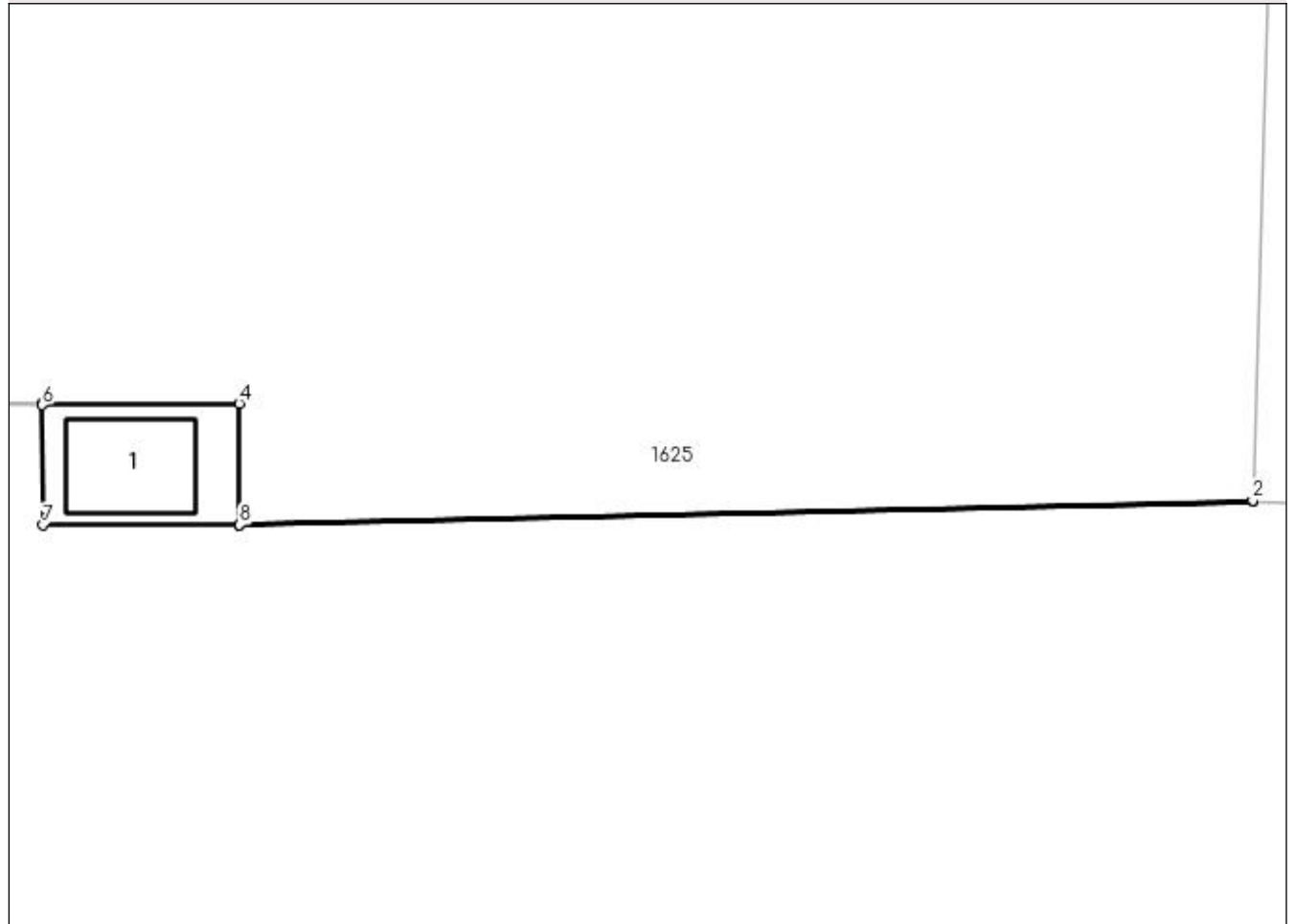
## Anexa Nr. 1 La Partea I

## Teren

Nr cadastral	Suprafața (mp)*	Observații / Referințe
109336	2	

\* Suprafața este determinată în planul de proiecție Stereo 70.

## DETALII LINIARE IMOBIL



## Date referitoare la teren

Crt	Categorie folosință	Intra vilan	Suprafața (mp)	Tarla	Parcelă	Nr. topo	Observații / Referințe
1	curți constructii	NU	2	-	-	3009/8	NR. TOPO 3009/2 GRESIT IN CF

## Date referitoare la construcții

Crt	Număr	Destinație construcție	Supraf. (mp)	Situație juridică	Observații / Referințe
A1.1	109336-C1	construcții industriale și edilitare	1	Cu acte	Nr. niveluri:1; S. construita la sol:1 mp; S. construita desfasurata:1 mp; ventilator

## Lungime Segmente

1) Valorile lungimilor segmentelor sunt obținute din proiecție în plan.

Punct început	X / Y	Punct sfârșit	X / Y	Lungime segment (** (m)
1	447.800,195 512.120,716	2	447.800,195 512.120,725	0.009
2	447.800,195 512.120,725	3	447.790,892 512.120,503	9.306
3	447.790,892 512.120,503	4	447.790,885 512.121,616	1.113



Punct început	X / Y	Punct sfârșit	X / Y	Lungime segment (** (m)
4	447.790,885 512.121,616	5	447.789,08 512.121,616	1.805
5	447.789,08 512.121,616	6	447.789,08 512.121,603	0.013
6	447.789,08 512.121,603	7	447.789,086 512.120,501	1.102
7	447.789,086 512.120,501	8	447.790,892 512.120,501	1.805
8	447.790,892 512.120,501	1	447.800,195 512.120,716	9.306

\*\* Lungimile segmentelor sunt determinate în planul de proiecție Stereo 70 și sunt rotunjite la 1 milimetru.

\*\*\* Distanța dintre puncte este formată din segmente cumulate ce sunt mai mici decât valoarea 1 milimetru.



**DATE DESPRE IMOBILUL NR. 1665**

Oficiul de Cadastru și Publicitate Imobiliară SIBIU  
Biroul de Cadastru și Publicitate Imobiliară Medias

**A. Partea I. Descrierea imobilului**

TEREN Extravilan

Nr. CF vechi:2080IGHISULNOU

Nr. cadastral vechi:1297/9

Adresa: Jud. Sibiu

Nr. Crt	Nr cadastral Nr. topografic	Suprafața* (mp)	Observații / Referințe
A1	109341	108	Sector cadastral:55 Teren neimprejmuit;

**Construcții**

Crt	Nr cadastral Nr. topografic	Adresa	Observații / Referințe
A1.1	109341-C1	Jud. Sibiu	Nr. niveluri:1; S. construita la sol:2 mp; S. construita desfasurata:2 mp; parc poligon separator

**B. Partea II. Proprietari și acte**

Inscrieri privitoare la dreptul de proprietate și alte drepturi reale	Referințe
<b>4025 / 06/07/2005</b>	
Act Administrativ nr. M03 nr. 8073, din 21/12/2002 emis de MINISTERUL INDUSTRIEI ȘI RESURSELOR (documentația cadastrală avizată sub nr. 762/2005 de OCPI SIBIU);	
B1	A1
Intabulare, drept de PROPRIETATE Legea nr. 15/1990 și HG nr. 834/1991, dobandit prin Lege, cota actuala 1/1	
1) SNGN ROMGAZ SA MEDIAȘ, CIF:99999999999999	
OBSERVATII: (provenita din conversia CF 2080IGHISULNOU)	
B2	A1.1
Intabulare, drept de PROPRIETATE, dobandit prin Construire, cota actuala 1/1	
1) SNGN ROMGAZ SA MEDIAȘ, CIF:99999999999999	

**C. Partea III. SARCINI .**

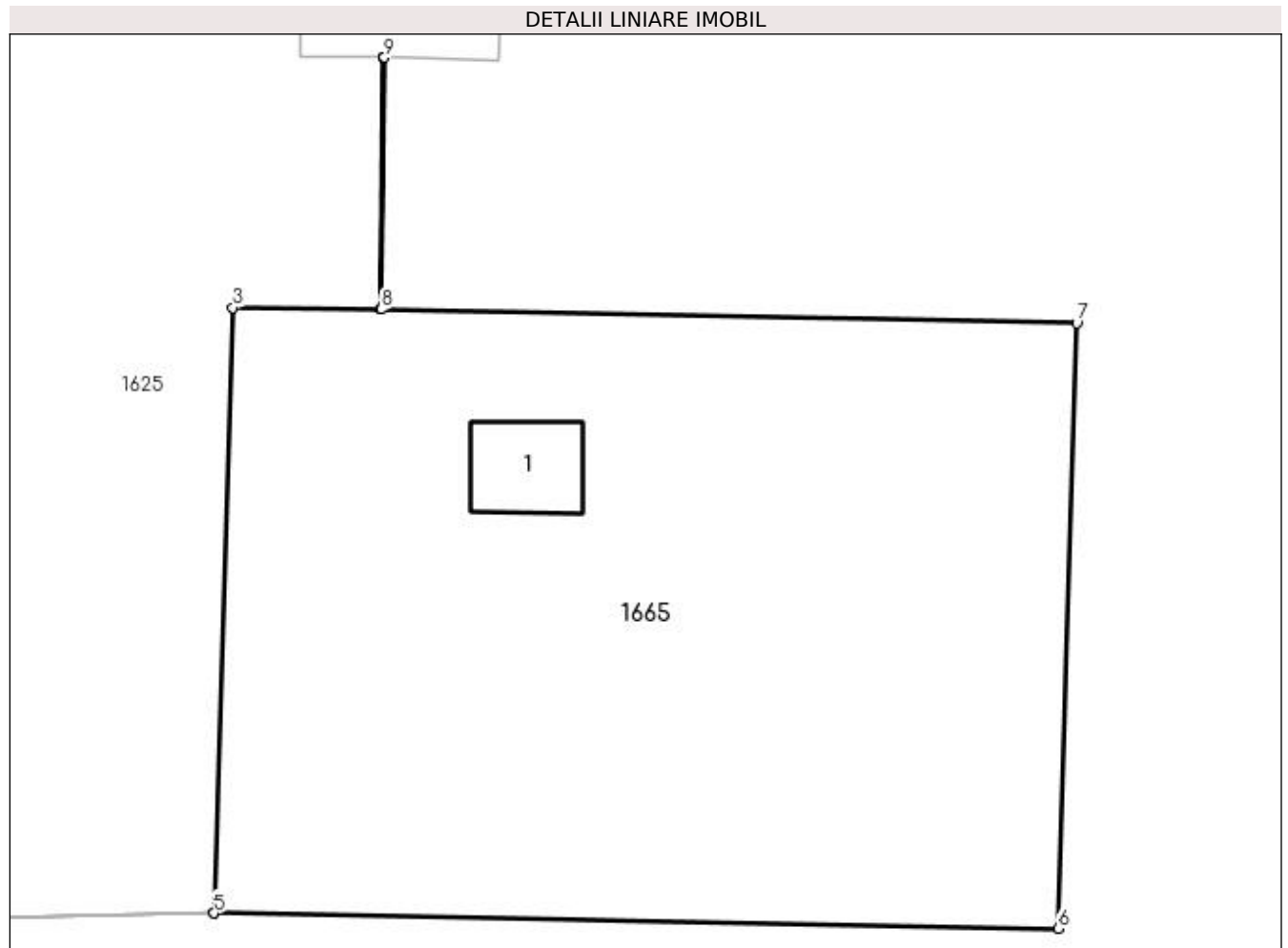
Inscrieri privind dezmembramintele dreptului de proprietate, drepturi reale de garanție și sarcini	Referințe
NU SUNT	

## Anexa Nr. 1 La Partea I

## Teren

Nr cadastral	Suprafața (mp)*	Observații / Referințe
109341	108	

\* Suprafața este determinată în planul de proiecție Stereo 70.



## Date referitoare la teren

Crt	Categorie folosință	Intra vilan	Suprafața (mp)	Tarla	Parcelă	Nr. topo	Observații / Referințe
1	curți constructii	NU	108	-	-	3009/9	

## Date referitoare la construcții

Crt	Număr	Destinație construcție	Supraf. (mp)	Situație juridică	Observații / Referințe
A1.1	109341-C1	construcții industriale și edilitare	2	Cu acte	Nr. niveluri:1; S. construita la sol:2 mp; S. construita desfasurata:2 mp; parc poligon separator

## Lungime Segmente

1) Valorile lungimilor segmentelor sunt obținute din proiecție în plan.

Punct început	X / Y	Punct sfârșit	X / Y	Lungime segment (** (m)
1	447.802,655 512.133,14	2	447.802,616 512.129,484	3.656
2	447.802,616 512.129,484	3	447.800,467 512.129,507	2.148
3	447.800,467 512.129,507	4	447.800,195 512.120,725	8.786

Punct început	X / Y	Punct sfârșit	X / Y	Lungime segment (** (m)
4	447.800,195 512.120,725	5	447.800,195 512.120,716	0.009
5	447.800,195 512.120,716	6	447.812,46 512.120,492	12.267
6	447.812,46 512.120,492	7	447.812,732 512.129,282	8.794
7	447.812,732 512.129,282	8	447.802,623 512.129,484	10.112
8	447.802,623 512.129,484	9	447.802,669 512.133,14	3.656
9	447.802,669 512.133,14	1	447.802,655 512.133,14	0.014

\*\* Lungimile segmentelor sunt determinate în planul de proiecție Stereo 70 și sunt rotunjite la 1 milimetru.

\*\*\* Distanța dintre puncte este formată din segmente cumulate ce sunt mai mici decât valoarea 1 milimetru.



**DATE DESPRE IMOBILUL NR. 1666**

Oficiul de Cadastru și Publicitate Imobiliară SIBIU  
Biroul de Cadastru și Publicitate Imobiliară Medias

**A. Partea I. Descrierea imobilului**

TEREN Extravilan

Nr. CF vechi:2080IghisulNou  
Nr. cadastral vechi:1297/10

Adresa: Jud. Sibiu

Nr. Crt	Nr cadastral Nr. topografic	Suprafața* (mp)	Observații / Referințe
A1	109339	11	Sector cadastral:55 Teren neimprejmuit;

**Construcții**

Crt	Nr cadastral Nr. topografic	Adresa	Observații / Referințe
A1.1	109339-C1	Jud. Sibiu	Nr. niveluri:1; S. construita la sol:2 mp; S. construita desfasurata:2 mp; sonda

**B. Partea II. Proprietari și acte**

Inscrieri privitoare la dreptul de proprietate și alte drepturi reale		Referințe
<b>4025 / 06/07/2005</b>		
Act Administrativ nr. de atestare a dreptului de proprietate asupra terenurilor seria MO3 nr. 8073, din 21/12/2002 emis de Ministerul Industriei și Resurselor (Documentație tehnică avizată sub nr. 762/2005 de O. C.P.I Sibiu);		
B1	Intabulare, drept de PROPRIETATE potrivit HG 834/1991, dobandit prin Lege, cota actuala 1/1 1) <b>SNGN ROMGAZ SA MEDIAS</b> , CIF:9999999999999 <i>OBSERVATII: (provenita din conversia CF 2080IghisulNou)</i>	A1
B2	Intabulare, drept de PROPRIETATE, dobandit prin Construire, cota actuala 1/1 1) <b>SNGN ROMGAZ SA MEDIAS</b> , CIF:9999999999999	A1.1

**C. Partea III. SARCINI .**

Inscrieri privind dezmembramintele dreptului de proprietate, drepturi reale de garanție și sarcini	Referințe
NU SUNT	

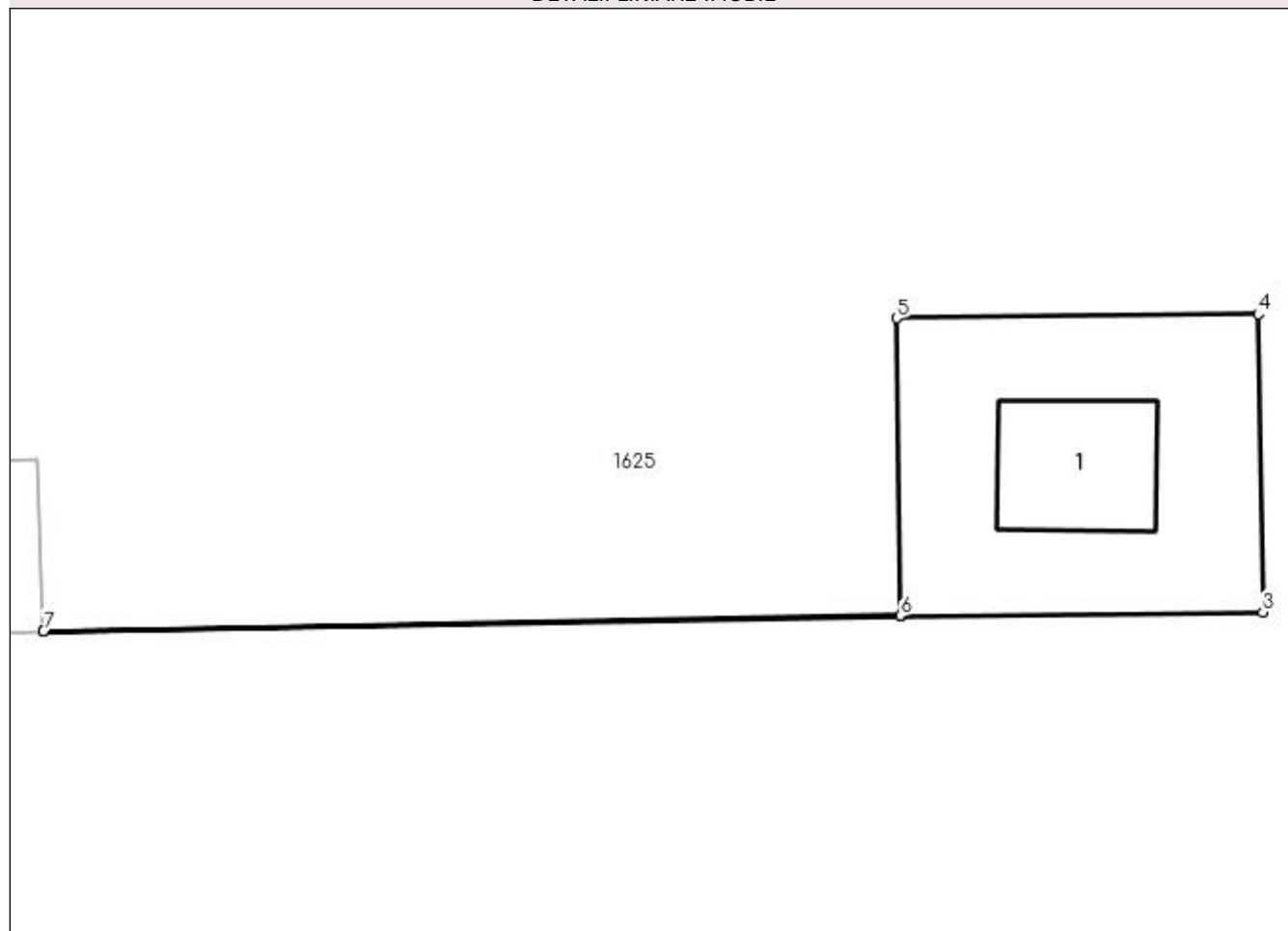
## Anexa Nr. 1 La Partea I

## Teren

Nr cadastral	Suprafaţa (mp)*	Observaţii / Referinţe
109339	11	

\* Suprafaţa este determinată în planul de proiecţie Stereo 70.

## DETALII LINIARE IMOBIL



## Date referitoare la teren

Crt	Categorie folosință	Intra vilan	Suprafața (mp)	Tarla	Parcelă	Nr. topo	Observații / Referințe
1	curți constructii	NU	11	-	-	3009/10	

## Date referitoare la construcții

Crt	Număr	Destinație construcție	Supraf. (mp)	Situație juridică	Observații / Referințe
A1.1	109339-C1	construcții industriale și edilitare	2	Cu acte	Nr. niveluri:1; S. construită la sol:2 mp; S. construită desfășurată:2 mp; sonda

## Lungime Segmente

1) Valorile lungimilor segmentelor sunt obținute din proiecție în plan.

Punct început	X / Y	Punct sfârșit	X / Y	Lungime segment (** (m)
1	447.814,299 512.183,149	2	447.822,994 512.183,304	8.696
2	447.822,994 512.183,304	3	447.826,671 512.183,342	3.678
3	447.826,671 512.183,342	4	447.826,621 512.186,367	3.025



Punct început	X / Y	Punct sfârșit	X / Y	Lungime segment (** (m)
4	447.826,621 512.186,367	5	447.822,956 512.186,326	3.665
5	447.822,956 512.186,326	6	447.822,994 512.183,308	3.018
6	447.822,994 512.183,308	7	447.814,299 512.183,15	8.697
7	447.814,299 512.183,15	1	447.814,299 512.183,149	0.001

\*\* Lungimile segmentelor sunt determinate în planul de proiecție Stereo 70 și sunt rotunjite la 1 milimetru.

\*\*\* Distanța dintre puncte este formată din segmente cumulate ce sunt mai mici decât valoarea 1 milimetru.



**DATE DESPRE IMOBILUL NR. 1667**

Oficiul de Cadastru și Publicitate Imobiliară SIBIU  
Biroul de Cadastru și Publicitate Imobiliară Medias

**A. Partea I. Descrierea imobilului**

TEREN Extravilan

Nr. CF vechi:2080IghisulNou  
Nr. cadastral vechi:1291/3

Adresa: Jud. Sibiu

Nr. Crt	Nr cadastral Nr. topografic	Suprafața* (mp)	Observații / Referințe
A1	109338	8	Sector cadastral:55 Teren neimprejmuit;

**Construcții**

Crt	Nr cadastral Nr. topografic	Adresa	Observații / Referințe
A1.1	109338-C1	Jud. Sibiu	Nr. niveluri:1; S. construita la sol:2 mp; S. construita desfasurata:2 mp; sonda

**B. Partea II. Proprietari și acte**

Inscrieri privitoare la dreptul de proprietate și alte drepturi reale		Referințe
<b>4025 / 06/07/2005</b>		
Act Administrativ nr. de atestare a dreptului de proprietate asupra terenurilor seria MO3 nr.8073, din 21/12/2002 emis de Ministerul Industriei și Resurselor (Documentație tehnică avizată sub nr. 762/2005 de O. C.P.I Sibiu);		
B1	Intabulare, drept de PROPRIETATE potrivit HG 834/1991, dobandit prin Lege, cota actuala 1/1 1) <b>SNGN ROMGAZ SA MEDIAS</b> , CIF:9999999999999 <i>OBSERVATII: (provenita din conversia CF 2080IghisulNou)</i>	A1
B2	Intabulare, drept de PROPRIETATE, dobandit prin Construire, cota actuala 1/1 1) <b>SNGN ROMGAZ SA MEDIAS</b> , CIF:9999999999999	A1.1

**C. Partea III. SARCINI .**

Inscrieri privind dezmembramintele dreptului de proprietate, drepturi reale de garanție și sarcini	Referințe
NU SUNT	

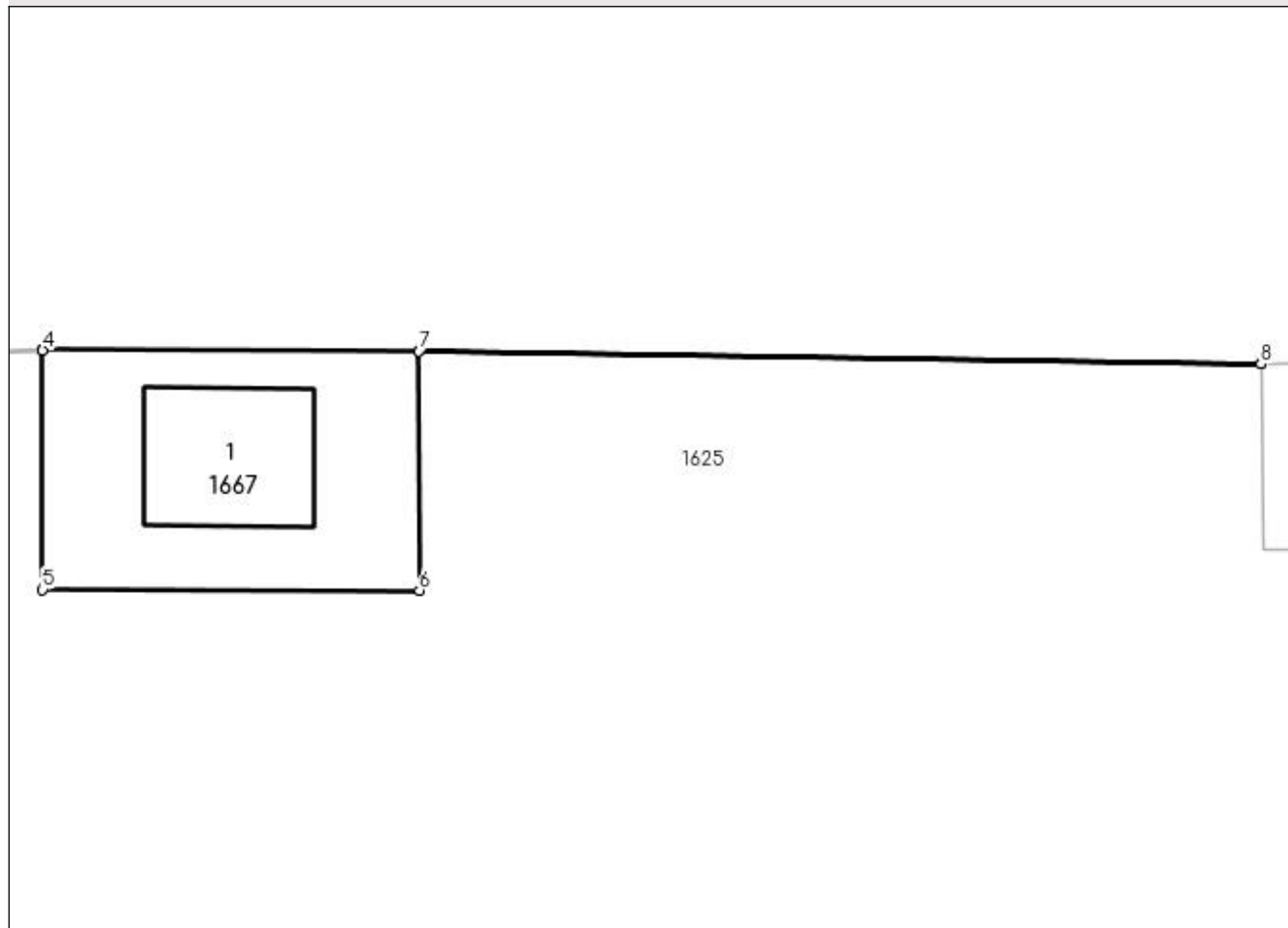
## Anexa Nr. 1 La Partea I

## Teren

Nr cadastral	Suprafaţa (mp)*	Observații / Referințe
109338	8	

\* Suprafața este determinată în planul de proiecție Stereo 70.

## DETALII LINIARE IMOBIL



## Date referitoare la teren

Crt	Categorie folosință	Intra vilan	Suprafața (mp)	Tarla	Parcelă	Nr. topo	Observații / Referințe
1	curti constructii	NU	8	-	-	3009/3	

## Date referitoare la construcții

Crt	Număr	Destinație construcție	Supraf. (mp)	Situație juridică	Observații / Referințe
A1.1	109338-C1	construcții industriale și edilitare	2	Cu acte	Nr. niveluri:1; S. construita la sol:2 mp; S. construita desfasurata:2 mp; sonda

## Lungime Segmente

1) Valorile lungimilor segmentelor sunt obținute din proiecție în plan.

Punct început	X / Y	Punct sfârșit	X / Y	Lungime segment (** (m)
1	447.811,43 512.184,859	2	447.803,483 512.184,983	7.949
2	447.803,483 512.184,983	3	447.799,923 512.184,99	3.56
3	447.799,923 512.184,99	4	447.799,923 512.184,989	0.001

Punct început	X / Y	Punct sfârșit	X / Y	Lungime segment (** (m)
4	447.799,923 512.184,989	5	447.799,923 512.182,728	2.261
5	447.799,923 512.182,728	6	447.803,483 512.182,721	3.56
6	447.803,483 512.182,721	7	447.803,479 512.184,981	2.26
7	447.803,479 512.184,981	8	447.811,43 512.184,856	7.952
8	447.811,43 512.184,856	1	447.811,43 512.184,859	0.003

\*\* Lungimile segmentelor sunt determinate în planul de proiecție Stereo 70 și sunt rotunjite la 1 milimetru.

\*\*\* Distanța dintre puncte este formată din segmente cumulate ce sunt mai mici decât valoarea 1 milimetru.



**DATE DESPRE IMOBILUL NR. 1668**

Oficiul de Cadastru și Publicitate Imobiliară SIBIU  
Biroul de Cadastru și Publicitate Imobiliară Medias

**A. Partea I. Descrierea imobilului**

Nr. CF vechi:2080IGHIU+0218ULNOU  
Nr. cadastral vechi:1291/2

TEREN Extravilan

Adresa: Jud. Sibiu

Nr. Crt	Nr cadastral Nr. topografic	Suprafata* (mp)	Observatii / Referinte
A1	109322	15	Sector cadastral:55 Teren neimprejmuit;

**Construcții**

Crt	Nr cadastral Nr. topografic	Adresa	Observatii / Referinte
A1.1	109322-C1	Jud. Sibiu	Nr. niveluri:1; S. construita la sol:2 mp; S. construita desfasurata:2 mp; sonda

**B. Partea II. Proprietari și acte**

Inscrieri privitoare la dreptul de proprietate și alte drepturi reale	Referințe	
<b>4025 / 06/07/2005</b>		
Act Administrativ nr. 0, din 21/12/2002 emis de MINISTERUL INDUSTRIEI SI RESURSELOR (de atestare a dreptului de proprietate asupra terenurilor seria MO3 nr. 8073 emis de Ministerul Industriei și Resurselor la data de 21.12.2002, Documentație tehnică avizată de OCPI Sibiu sub nr. 762/2005);		
B1	Intabulare, drept de PROPRIETATE potrivit H.G 834/1991, dobandit prin Lege, cota actuala 1/1 1) <b>SNGN ROMGAZ SA MEDIAȘ</b> , CIF:9999999999999 <i>OBSERVATII: (provenita din conversia CF 2080IGHISULNOU)</i>	A1
B2	Intabulare, drept de PROPRIETATE, dobandit prin Construire, cota actuala 1/1 1) <b>SNGN ROMGAZ SA MEDIAȘ</b> , CIF:9999999999999	A1.1

**C. Partea III. SARCINI .**

Inscrieri privind dezmembramintele dreptului de proprietate, drepturi reale de garanție și sarcini	Referințe
NU SUNT	

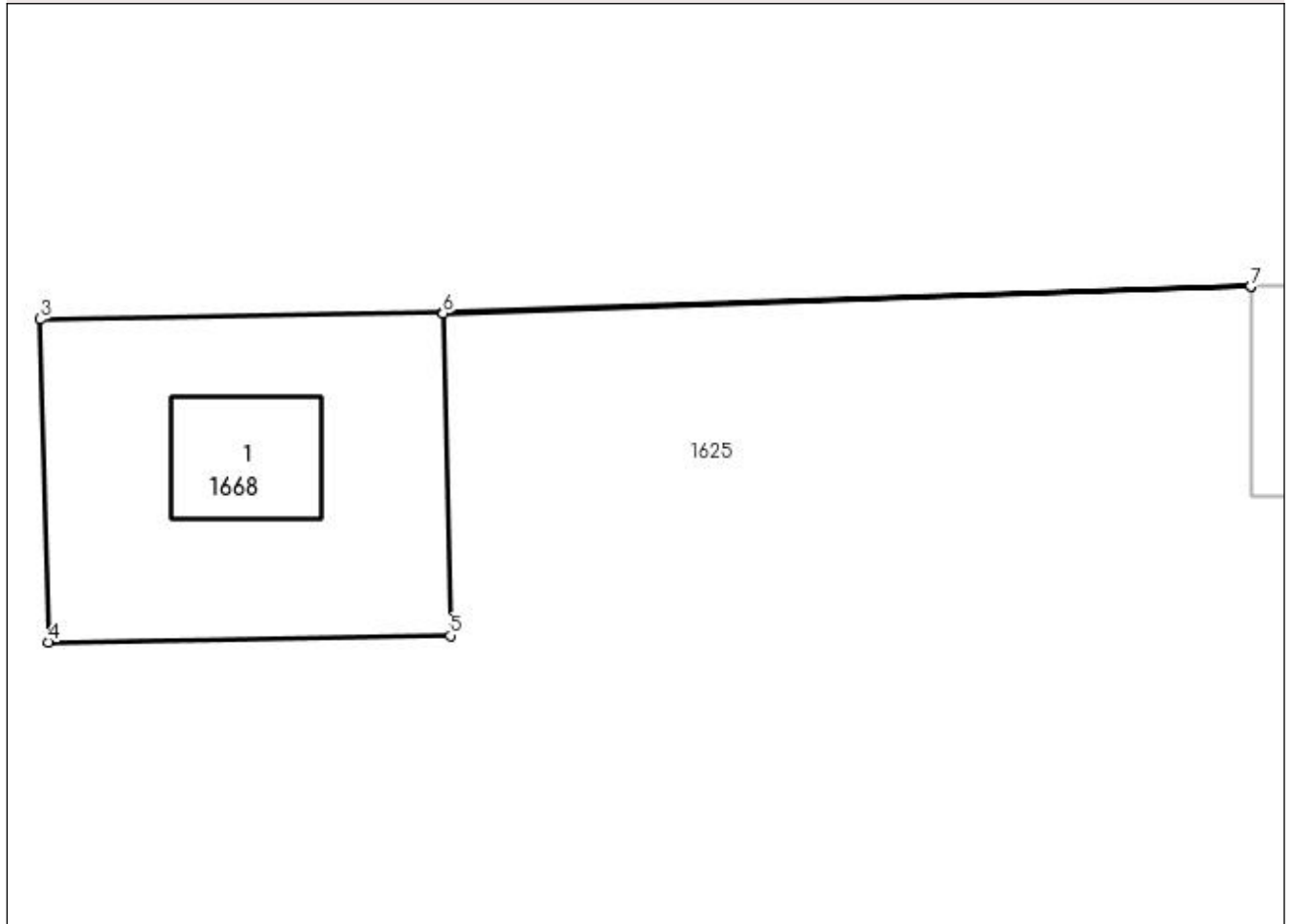
## Anexa Nr. 1 La Partea I

## Teren

Nr cadastral	Suprafața (mp)*	Observații / Referințe
109322	15	

\* Suprafața este determinată în planul de proiecție Stereo 70.

## DETALII LINIARE IMOBIL



## Date referitoare la teren

Crt	Categorie folosință	Intra vilan	Suprafața (mp)	Tarla	Parcelă	Nr. topo	Observații / Referințe
1	curți constructii	NU	15	-	-	3009/2	

## Date referitoare la construcții

Crt	Număr	Destinație construcție	Supraf. (mp)	Situație juridică	Observații / Referințe
A1.1	109322-C1	construcții industriale și edilitare	2	Cu acte	Nr. niveluri:1; S. construita la sol:2 mp; S. construita desfasurata:2 mp; sonda

## Lungime Segmente

1) Valorile lungimilor segmentelor sunt obținute din proiecție în plan.

Punct început	X / Y	Punct sfârșit	X / Y	Lungime segment (** (m)
1	447.799,923 512.184,99	2	447.791,232 512.184,705	8.696
2	447.791,232 512.184,705	3	447.786,9 512.184,635	4.332
3	447.786,9 512.184,635	4	447.786,99 512.181,162	3.474



Punct început	X / Y	Punct sfârșit	X / Y	Lungime segment (** (m)
4	447.786,99 512.181,162	5	447.791,309 512.181,235	4.32
5	447.791,309 512.181,235	6	447.791,231 512.184,702	3.467
6	447.791,231 512.184,702	7	447.799,923 512.184,989	8.696
7	447.799,923 512.184,989	1	447.799,923 512.184,99	0.001

\*\* Lungimile segmentelor sunt determinate în planul de proiecție Stereo 70 și sunt rotunjite la 1 milimetru.

\*\*\* Distanța dintre puncte este formată din segmente cumulate ce sunt mai mici decât valoarea 1 milimetru.



**DATE DESPRE IMOBILUL NR. 1669**

Oficiul de Cadastru și Publicitate Imobiliară SIBIU  
Biroul de Cadastru și Publicitate Imobiliară Medias

**A. Partea I. Descrierea imobilului**

TEREN Extravilan

Nr. CF vechi:2080IghisulNou  
Nr. cadastral vechi:1291/6

Adresa: Jud. Sibiu

Nr. Crt	Nr cadastral Nr. topografic	Suprafața* (mp)	Observații / Referințe
A1	109337	7	Sector cadastral:55 Teren neimprejmuit;

**Construcții**

Crt	Nr cadastral Nr. topografic	Adresa	Observații / Referințe
A1.1	109337-C1	Jud. Sibiu	Nr. niveluri:1; S. construita la sol:2 mp; S. construita desfasurata:2 mp; sonda

**B. Partea II. Proprietari și acte**

Inscrieri privitoare la dreptul de proprietate și alte drepturi reale		Referințe
<b>4025 / 06/07/2005</b>		
Act Administrativ nr. de atestare a dreptului de proprietate asupra terenurilor seria MO3 nr. 8073, din 21/12/2002 emis de Ministerul Industriei și Resurselor (Documentație tehnică avizată sub nr. 762/2005 de O. C.P.I Sibiu);		
B1	Intabulare, drept de PROPRIETATE potrivit HG 834/1991, dobandit prin Lege, cota actuala 1/1 1) <b>SNGN ROMGAZ SA MEDIAS</b> , CIF:9999999999999 <i>OBSERVATII: (provenita din conversia CF 2080IghisulNou)</i>	A1
B2	Intabulare, drept de PROPRIETATE, dobandit prin Construire, cota actuala 1/1 1) <b>SNGN ROMGAZ SA MEDIAS</b> , CIF:9999999999999	A1.1

**C. Partea III. SARCINI .**

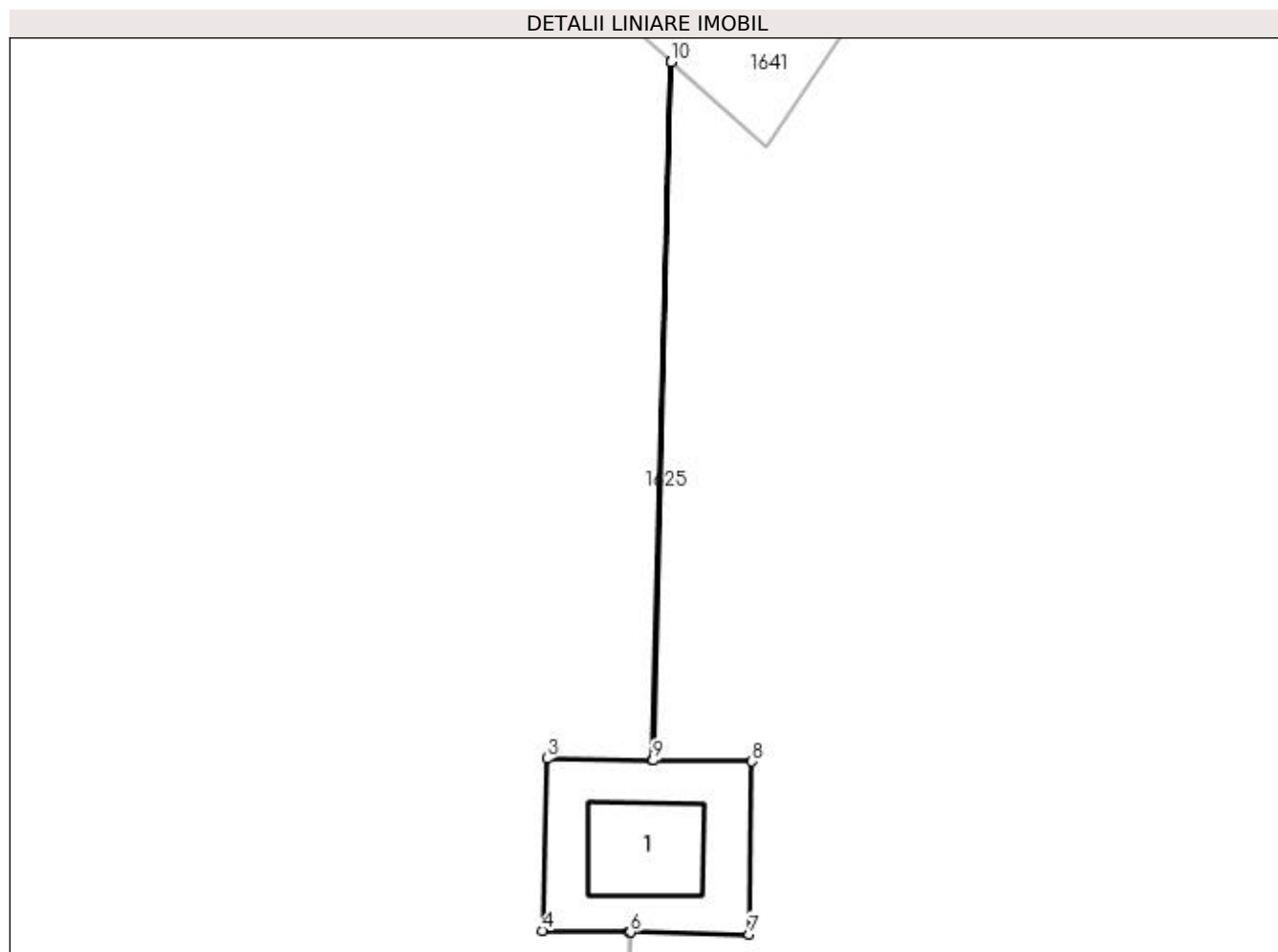
Inscrieri privind dezmembramintele dreptului de proprietate, drepturi reale de garanție și sarcini	Referințe
NU SUNT	

## Anexa Nr. 1 La Partea I

## Teren

Nr cadastral	Suprafața (mp)*	Observații / Referințe
109337	7	

\* Suprafața este determinată în planul de proiecție Stereo 70.



## Date referitoare la teren

Crt	Categorie folosință	Intra vilan	Suprafața (mp)	Tarla	Parcelă	Nr. topo	Observații / Referințe
1	curți constructii	NU	7	-	-	3009/6	

## Date referitoare la construcții

Crt	Număr	Destinație construcție	Supraf. (mp)	Situație juridică	Observații / Referințe
A1.1	109337-C1	construcții industriale și edilitare	2	Cu acte	Nr. niveluri:1; S. construită la sol:2 mp; S. construită desfășurată:2 mp; sonda

## Lungime Segmente

1) Valorile lungimilor segmentelor sunt obținute din proiecție în plan.

Punct început	X / Y	Punct sfârșit	X / Y	Lungime segment (** (m)
1	447.803,238 512.145,352	2	447.802,978 512.135,55	9.806
2	447.802,978 512.135,55	3	447.801,498 512.135,578	1.481
3	447.801,498 512.135,578	4	447.801,435 512.133,162	2.416

Punct început	X / Y	Punct sfârşit	X / Y	Lungime segment (** (m)
4	447.801,435 512.133,162	5	447.802,655 512.133,14	1.22
5	447.802,655 512.133,14	6	447.802,669 512.133,14	0.014
6	447.802,669 512.133,14	7	447.804,338 512.133,111	1.669
7	447.804,338 512.133,111	8	447.804,375 512.135,536	2.426
8	447.804,375 512.135,536	9	447.802,99 512.135,549	1.386
9	447.802,99 512.135,549	10	447.803,242 512.145,348	9.802
10	447.803,242 512.145,348	1	447.803,238 512.145,352	0.006

\*\* Lungimile segmentelor sunt determinate în planul de proiecţie Stereo 70 şi sunt rotunjite la 1 milimetru.

\*\*\* Distanţa dintre puncte este formată din segmente cumulate ce sunt mai mici decât valoarea 1 milimetru.



**DATE DESPRE IMOBILUL NR. 1670**

Oficiul de Cadastru și Publicitate Imobiliară SIBIU  
Biroul de Cadastru și Publicitate Imobiliară Medias

**A. Partea I. Descrierea imobilului**

TEREN Extravilan

Nr. CF vechi:2080IGHISULNOU

Nr. cadastral vechi:1291/4

Adresa: Jud. Sibiu

Nr. Crt	Nr cadastral Nr. topografic	Suprafața* (mp)	Observații / Referințe
A1	109334	5	Sector cadastral:55 Teren neimprejmuit;

**Construcții**

Crt	Nr cadastral Nr. topografic	Adresa	Observații / Referințe
A1.1	109334-C1	Jud. Sibiu	Nr. niveluri:1; S. construita la sol:2 mp; S. construita desfasurata:2 mp; refulator

**B. Partea II. Proprietari și acte**

Inscrieri privitoare la dreptul de proprietate și alte drepturi reale	Referințe
<b>4025 / 06/07/2005</b>	
Act Administrativ nr. 0, din 21/12/2002 emis de MINISTERUL INDUSTRIEI SI RESURSELOR (de atestare a dreptului de proprietate asupra terenurilor;seria MO3 nr. 8073 emis de Ministerul Industriei și Resurselor la data de;21.12.2002,Documentație tehnică avizată de OCPI Sibiu sub nr. 762/2005);	
B1	A1
Intabulare, drept de PROPRIETATEpotrivit H.G 834/1991, dobandit prin Lege, cota actuala 1/1	
1) SNGN ROMGAZ SA MEDIAȘ, CIF:9999999999999	
OBSERVATII: (provenita din conversia CF 2080IGHISULNOU)	
B2	A1.1
Intabulare, drept de PROPRIETATE, dobandit prin Construire, cota actuala 1/1	
1) SNGN ROMGAZ SA MEDIAȘ, CIF:9999999999999	

**C. Partea III. SARCINI .**

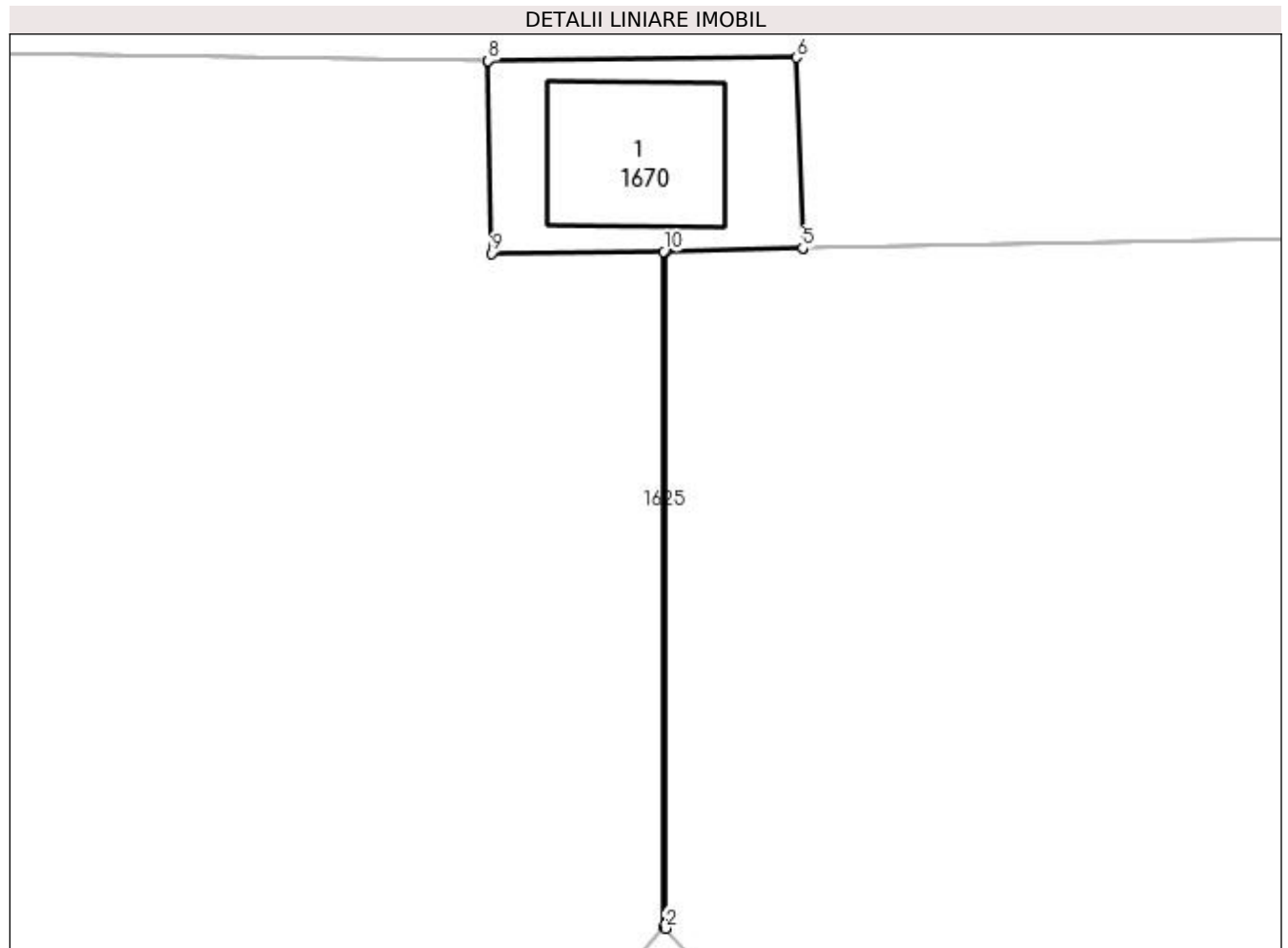
Inscrieri privind dezmembramintele dreptului de proprietate, drepturi reale de garanție și sarcini	Referințe
NU SUNT	

## Anexa Nr. 1 La Partea I

## Teren

Nr cadastral	Suprafața (mp)*	Observații / Referințe
109334	5	

\* Suprafața este determinată în planul de proiecție Stereo 70.



## Date referitoare la teren

Crt	Categorie folosință	Intra vilan	Suprafața (mp)	Tarla	Parcelă	Nr. topo	Observații / Referințe
1	curți constructii	NU	5	-	-	3009/4	

## Date referitoare la construcții

Crt	Număr	Destinație construcție	Supraf. (mp)	Situație juridică	Observații / Referințe
A1.1	109334-C1	construcții industriale și edilitare	2	Cu acte	Nr. niveluri:1; S. construită la sol:2 mp; S. construită desfășurată:2 mp; refulator

## Lungime Segmente

1) Valorile lungimilor segmentelor sunt obținute din proiecție în plan.

Punct început	X / Y	Punct sfârșit	X / Y	Lungime segment (** (m)
1	447.813,032 512.176,961	2	447.813,045 512.176,947	0.02
2	447.813,045 512.176,947	3	447.813,045 512.183,118	6.171
3	447.813,045 512.183,118	4	447.814,299 512.183,149	1.255



Punct început	X / Y	Punct sfârșit	X / Y	Lungime segment (** (m)
4	447.814,299 512.183,149	5	447.814,299 512.183,15	0.001
5	447.814,299 512.183,15	6	447.814,241 512.184,888	1.739
6	447.814,241 512.184,888	7	447.811,43 512.184,859	2.811
7	447.811,43 512.184,859	8	447.811,43 512.184,856	0.003
8	447.811,43 512.184,856	9	447.811,458 512.183,1	1.757
9	447.811,458 512.183,1	10	447.813,03 512.183,118	1.573
10	447.813,03 512.183,118	1	447.813,032 512.176,961	6.157

\*\* Lungimile segmentelor sunt determinate în planul de proiecție Stereo 70 și sunt rotunjite la 1 milimetru.

\*\*\* Distanța dintre puncte este formată din segmente cumulate ce sunt mai mici decât valoarea 1 milimetru.

